



Kommune: 4631 - ALVER
Gardsnummer: 438
Bruksnummer: 20

Utskriftsdato/klokkeslett: 05.09.2022 kl. 14:32

Produsert av: Kjartan Medaas

Dette dokumentet viser resultatet av Kvalitetsheving for eksisterande matrikkeleining ført 05.09.2022.

Orientering om relevant utdrag av matrikkelen

Eit relevant utdrag av matrikkelen viser deler av opplysningane som registrert om matrikkeleiningane (eigedommane). Utdraget viser kva slags endringar som er gjort i matrikkelen knytt til ei forretning, som t.d. kva for grenser som vart behandla. Relevant utdrag av matrikkelen er heimla i Forskrift om eiendomsregistrering av 26. juni 2009 § 9.

Du kan kontakte kommunen for å få komplett matrikkelbrev, dersom du vil sjå alle opplysningar som er registrert om matrikkeleininga.

Om heilskap og nøyaktigheit i relevant utdrag av matrikkelbrevet

Matrikkelen vart etablert ved konvertering av data frå tidlegare register. Det kan variere kor gode slike data er med omsyn til heilskap og nøyaktigheit. I enkelte tilfelle kan grensepunkt og grenselinjer mangle heilt eller delvis, eller vere feil registrerte. Det kan også vere feil og manglar ved registrert bygnings- og adresseinformasjon. Heilskap og kartfestingsnøyaktigheit er oftast betre innanfor enn utanfor tettbygde strøk. Ver merksam på at oppgjve areal for mange matrikkeleiningar og bygg er usikre.

For utfyllande informasjon: www.kartverket.no/utdragmatrikkel

Matrikkeleining

Matrikkeleiningstype: Grunneigedom
Bruksnamn: KLØVHEIM
Etableringsdato: 29.07.1935
Skyld: 0,6
Er tinglyst: Ja
Har festegrunnar: Nei
Er seksjonert: Nei

Arealrapport

| Tekst | Areal | Kommentar |
|----------------------------|-----------------------|-----------|
| Utrekna areal for 438 / 20 | 76 098 m ² | |

Eigarforhold

Tinglyste eigarforhold

| Rolle | Status | Føds.d./org.nr | Namn | Brukseinin | Adresse | Andel |
|--------------|--------|----------------|-----------------|------------|----------------------------------|-------|
| Heimelshavar | | 200575 | DALLAND HENNING | | HELLANDSVEGEN 305 5936 MANGER | 1 / 1 |

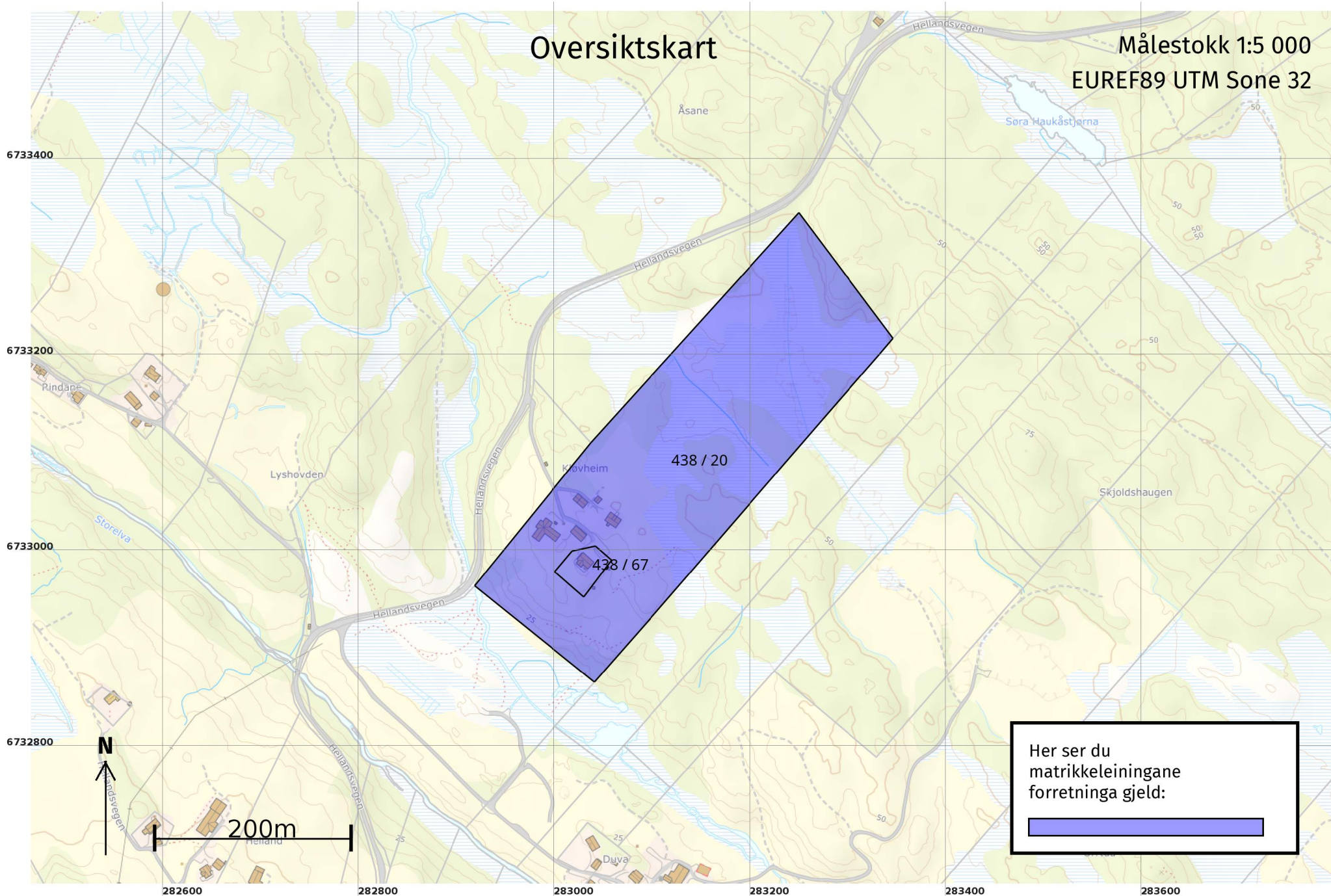
Forretningar der matrikkeleininga er berørt

| Forretning | Forretningsdokumentdato | Tinglysing | Matrikkelføring | | |
|--|-------------------------|------------|-----------------|--------------|------------|
| Forretningstype | Kommunal saksreferanse | Status | Endra dato | Signatur | Dato |
| Årsak til feilretting | Nettadresse (URL) | | | | |
| | Annan referanse | | | | |
| Kvalitetsheving for eksisterande matrikkeleining | 30.08.2022 | | | medakjar | 05.09.2022 |
| Oppmålingsforretning | 22/5318 | | | | |
| | | Rolle | Matrikkeleining | Arealendring | |
| | | Berørt | 4631 - 438/20 | 0 | |
| | | Berørt | 4631 - 438/67 | 0 | |


| Landmålarnummer | Namn |
|-----------------|----------------|
| 000205 | KJARTAN MEDAAS |

Oversiktskart

Målestokk 1:5 000
EUREF89 UTM Sone 32

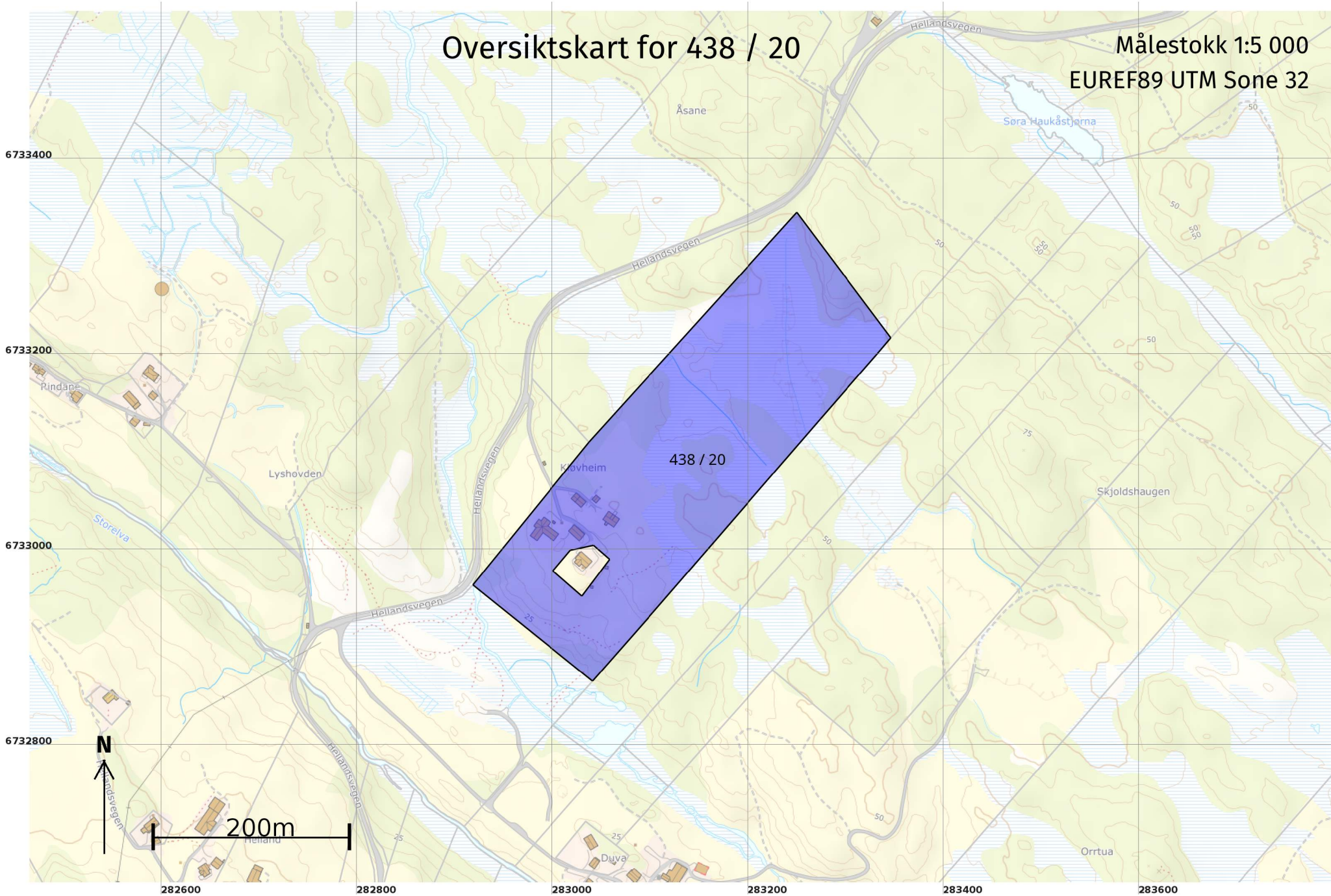


Her ser du
matrikkeleiningane
forretninga gjeld:



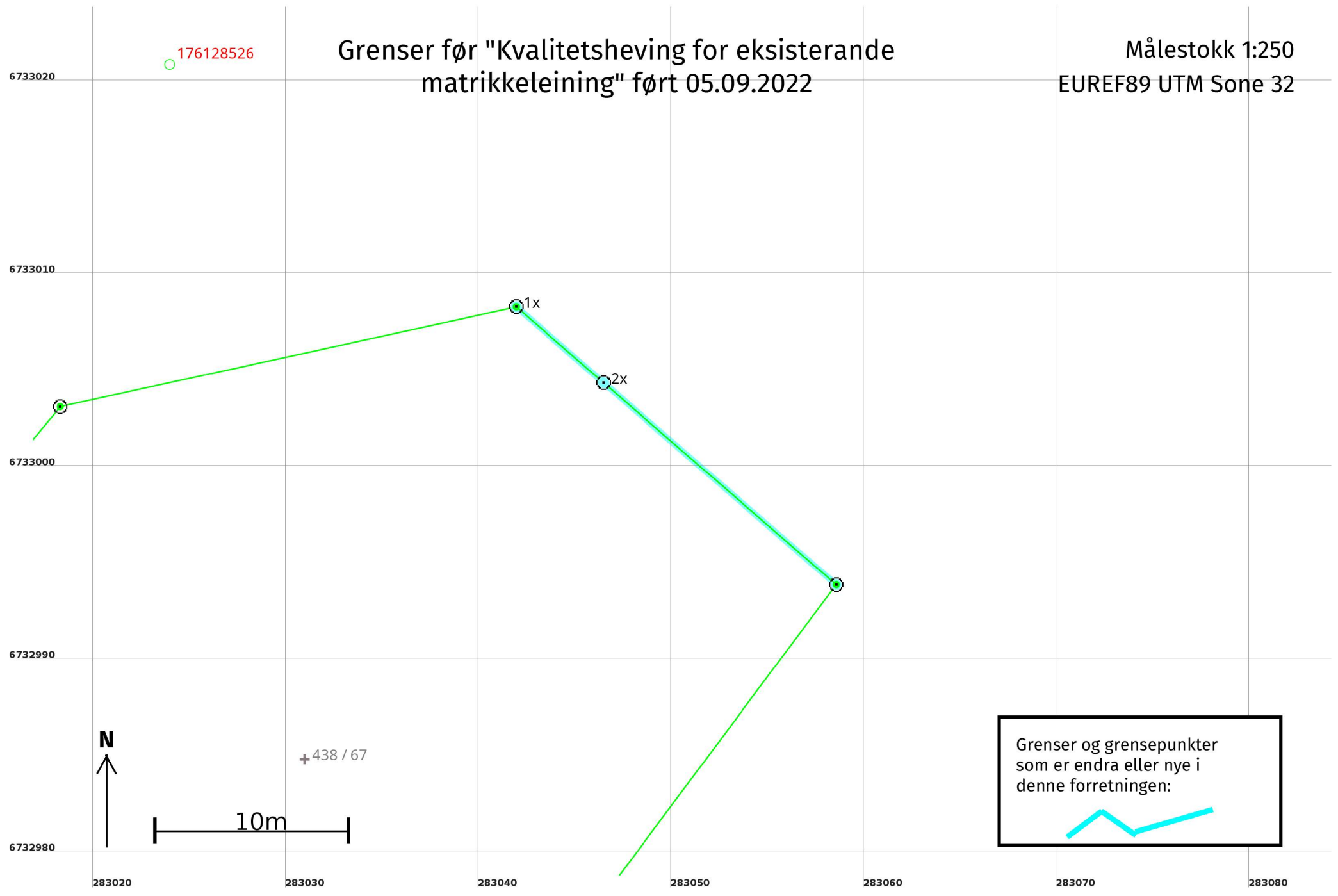
Oversiktskart for 438 / 20

Målestokk 1:5 000
EUREF89 UTM Sone 32



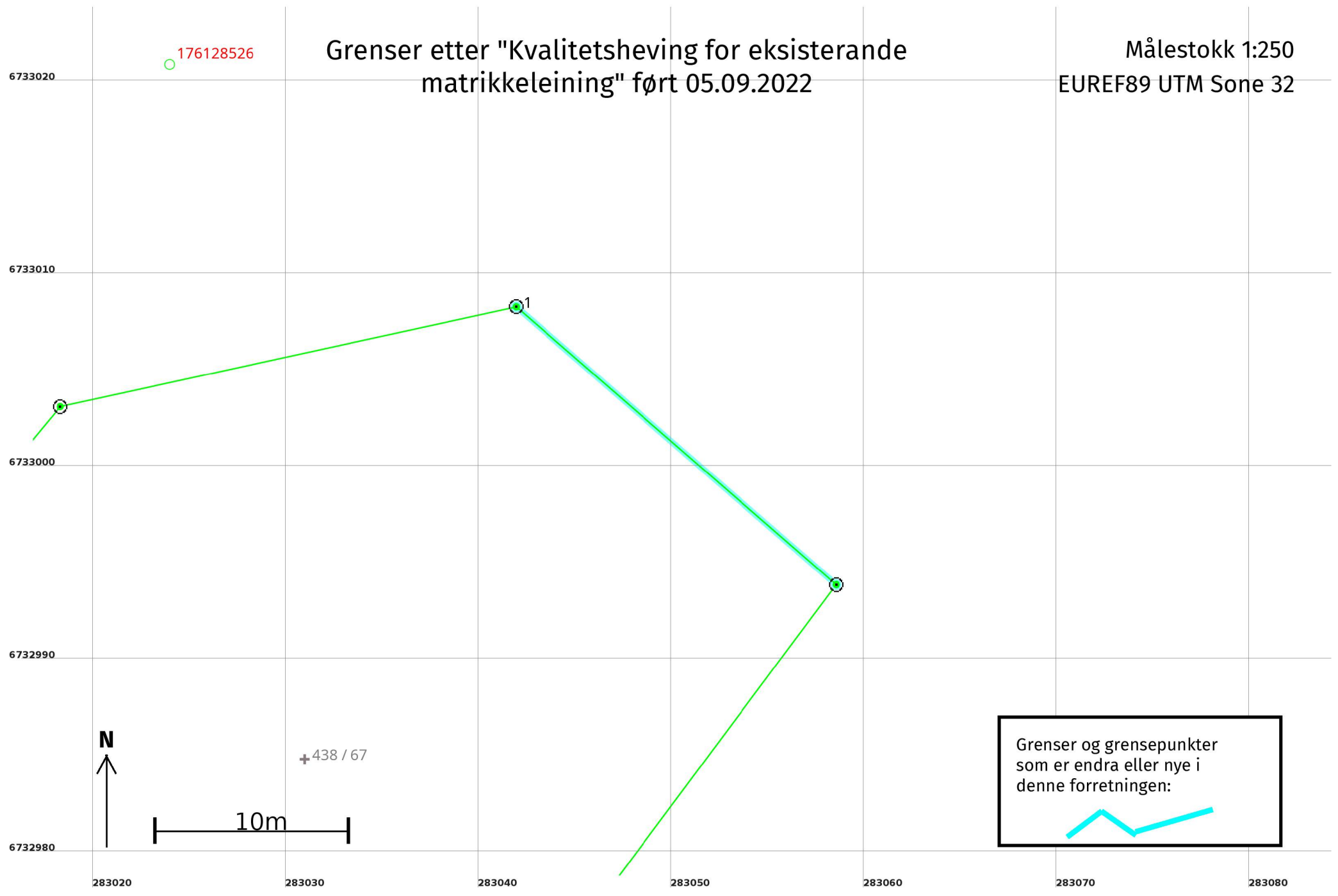
Grenser før "Kvalitetsheving for eksisterende matrikkeleining" ført 05.09.2022

Målestokk 1:250
EUREF89 UTM Sone 32



Grenser etter "Kvalitetsheving for eksisterende matrikkeleining" ført 05.09.2022

Målestokk 1:250
EUREF89 UTM Sone 32



Kvalitetsheving for eksisterande matrikkeleining 05.09.2022

Før forretninga:

Areal: 76 098,1

Arealmerknad:

Representasjonspunkt:

Koordinatsystem: EUREF89 UTM Sone 32

Nord: 6733092

Aust: 283112

Etter forretninga:

Areal: 76 098

Arealmerknad:

Representasjonspunkt:

Koordinatsystem: EUREF89 UTM Sone 32

Nord: 6733092

Aust: 283112

Grensepunkt / Grenselinje

Indre avgrensing 1

| Løpenr | Status | Nord | Aust | Grensemerke nedsett i / Lengde (m) | Grensepunkttype / Linjeinformasjon | Målemetode / Grenser mot | Nøyaktighet (SD i cm) | Radius |
|--------|------------------|------------|-----------|---------------------------------------|---------------------------------------|--|--------------------------|--------|
| 1x | Endra - Før | 6733008,44 | 283041,97 | Annan terrengdetalj 6,00 | Offentleg godkjent grensemerke | 96 GNSS: Fasemåling (Real time kinematic) 4631 - 438 / 67 | 10 | |
| 1 | Endra - Etter | 6733008,44 | 283041,97 | Annan terrengdetalj 21,97 | Offentleg godkjent grensemerke | 96 GNSS: Fasemåling (Real time kinematic) 4631 - 438 / 67 | 10 | |
| 2x | Sletta | 6733004,50 | 283046,50 | Fjell 15,96 | Offentleg godkjent grensemerke | 96 GNSS: Fasemåling (Real time kinematic) 4631 - 438 / 67 | 10 | |