

SITUASJONSKART

Gnr/Bnr: 10/1
Adresse: Holme
Eigar/sokar: Gunnar Sæle

Kvalitet:

Målestokk: 1:5000
Dato: 07.06.2011



MELAND
9.9.2022/JNI




Gjeldande plan:

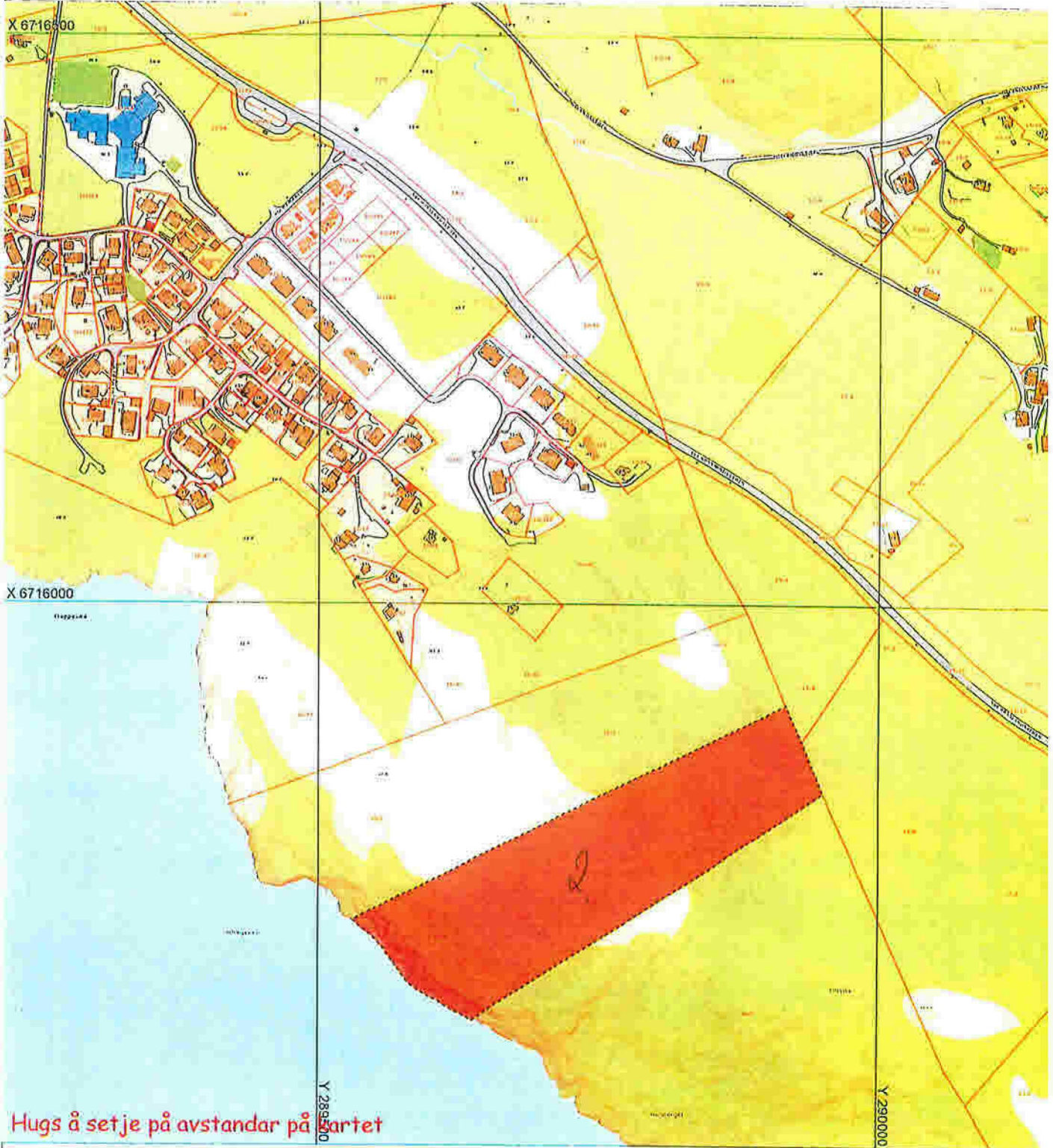
Planformål:

Vår referanse:

Sign.

----- Gjerde
- - - - - Usikker eigedomsgrense
- - - - - Målt eigedomsgrense

 Bolighus
 Andre bygg



Hugs å setje på avstandar på gartet

SITUASJONSPLAN

 Tiltak

Underskrift Situasjonsplan

Dato

SITUASJONSKART

Gnr/Bnr: 10/1
Adresse: Holme
Eigar/søkar: Gunnar Sæle

Kvalitet:

Målestokk: 1:5000
Dato: 07.06.2011



MELAND
KOMMUNE





Gjeldande plan:

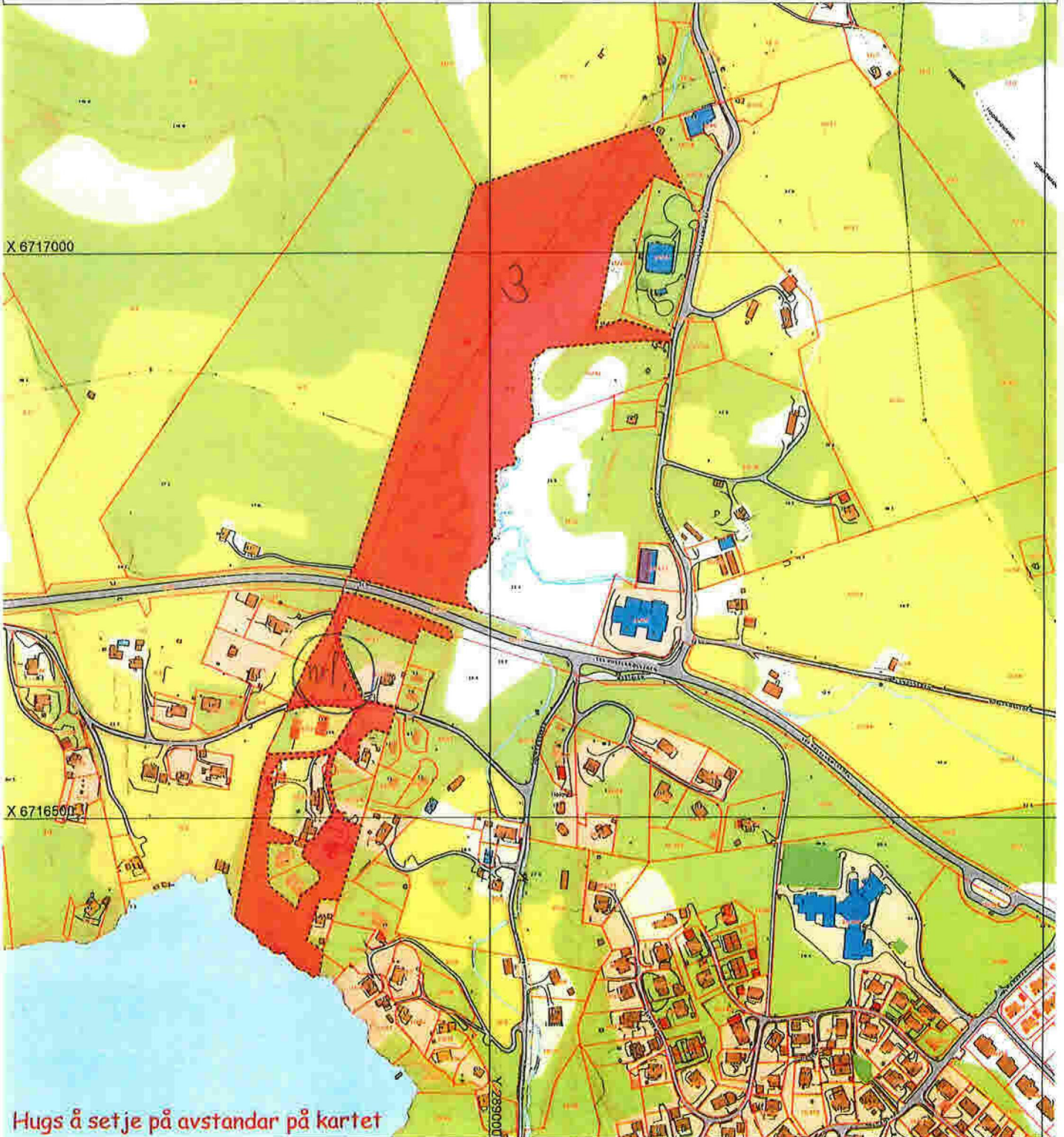
Planformål:

Vår referanse:

Sign.

----- Gjerde
- - - - - Usikker eigedomsgrænse
= = = = = Målt eigedomsgrænse

 Bolighus
 Andre bygg



Hugs å setje på avstandar på kartet

SITUASJONSPLAN

 Tiltak

Underskrift Situasjonsplan

Dato