

	Målte Grenser		Våningshus
	Registrerte Grenser		Større bustader
	Udefinert grenser		Hytte/feriehus
	Terrengmålte grense		Garasje/uthus
	Konstruert grensepunkt		Industri/lager
	Bolig		Andre bygg
	Bustad m/leilighet		

Beliggenhet og høyder må oppfattes som orienterende.  
 Koordinatsystem: UTM(EUREF89) - SONE 32 (EPSG:32632)  
 Høydesystem: (EPSG:)

Dato: 2022.09.29  
 Sign: SSO

Alver kommune  
 Kart og Oppmåling

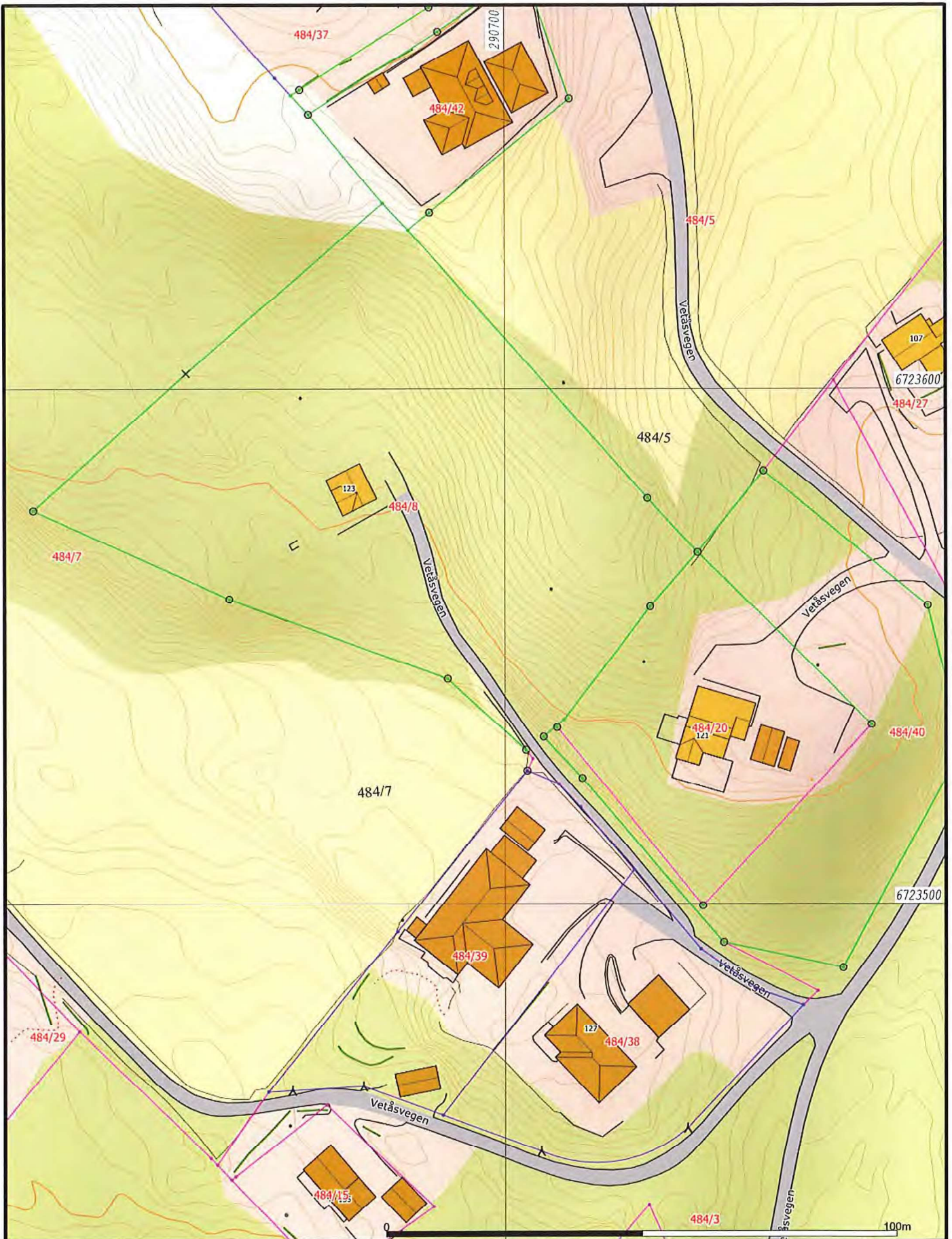
Grunnkart.

G.nr. 484, b.nr. 8.

N

Målestokk  
 1:1000





- |                           |                   |
|---------------------------|-------------------|
| — Målte Grenser           | ■ Våningshus      |
| - - - Registrerte Grenser | ■ Større bustader |
| Y Udefinert               | ■ Hytte/feriehus  |
| Ⓡ Terrengmålt             | ■ Garasje/uthus   |
| Ⓡ Konstruert              | ■ Industri/lager  |
| Ⓡ Bolig                   | ■ Andre bygg      |
| Ⓡ Bustad m/leilighet      |                   |

Beliggenhet og høyder må oppfattes som orienterende.  
 Koordinatsystem: UTM(EUREF89) - SONE 32 (EPSG:32632)  
 Høydesystem: (EPSG:)



**Alver kommune**  
 Kart og Oppmåling  
 A-Grunnkart WMS.



Dato: 2022.09.29  
 Sign: SSO

**G.nr. 484, b.nr. 8.**

Målestokk  
 1:1000





- |                       |                   |
|-----------------------|-------------------|
| — Målte Grenser       | ■ Våningshus      |
| - Registrerte Grenser | ■ Større bustader |
| ⊥ Udefinert           | ■ Hytte/feriehus  |
| ⊥ Terrengmålt         | ■ Garasje/uthus   |
| ⊥ Konstruert          | ■ Industrilager   |
| ■ Bolig               | ■ Andre bygg      |
| ■ Bustad m/leilighet  |                   |

Beliggenhet og høyder må oppfattes som orienterende.  
 Koordinatsystem: UTM(EUREF89) - SONE 32 (EPSG:32632)  
 Høydesystem: (EPSG:)



Alver kommune  
Kart og Oppmåling

Ortofoto 2018.

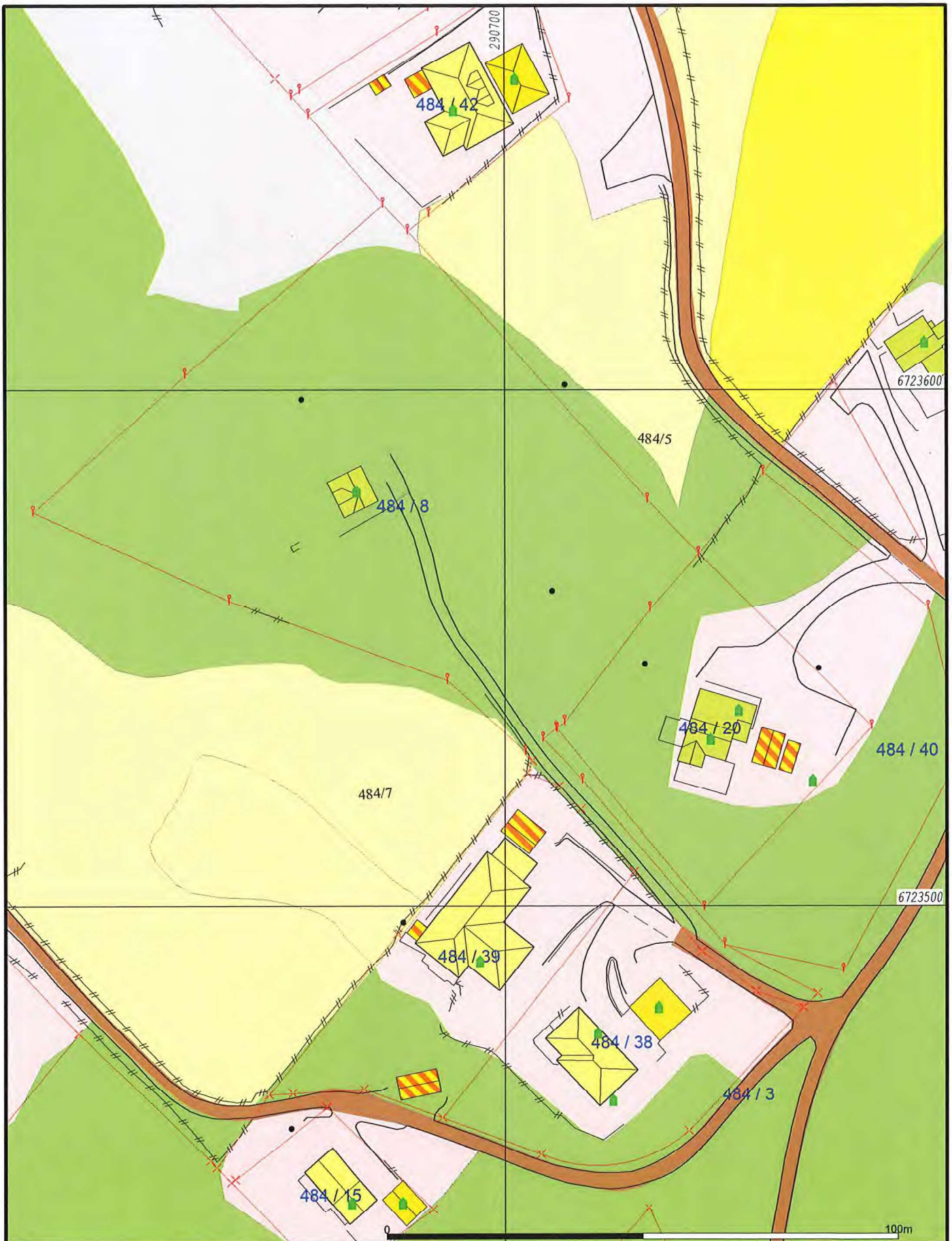
Dato: 2022.09.29  
Sign: SSO

G.nr. 484, b.nr. 8.



Målestokk  
1:1000





	Myr		Belte		Ur
	Barmyr		Barskog		
	Blaningsmyr		Blandingskog		
	Lauvmyr		Lauvskog		
	Jordmyr		Anna Jorddekt flatm		
	Dyrka mark		Grunnlendt		
	Overflatedyrka		Fjell		

Beliggenhet og høyder må oppfattes som orienterende.  
 Koordinatsystem: UTM(EUREF89) - SONE 32 (EPSG:32632)  
 Høydesystem: (EPSG:)



Alver kommune  
 Kart og Oppmåling  
 Gardskart-AR5.

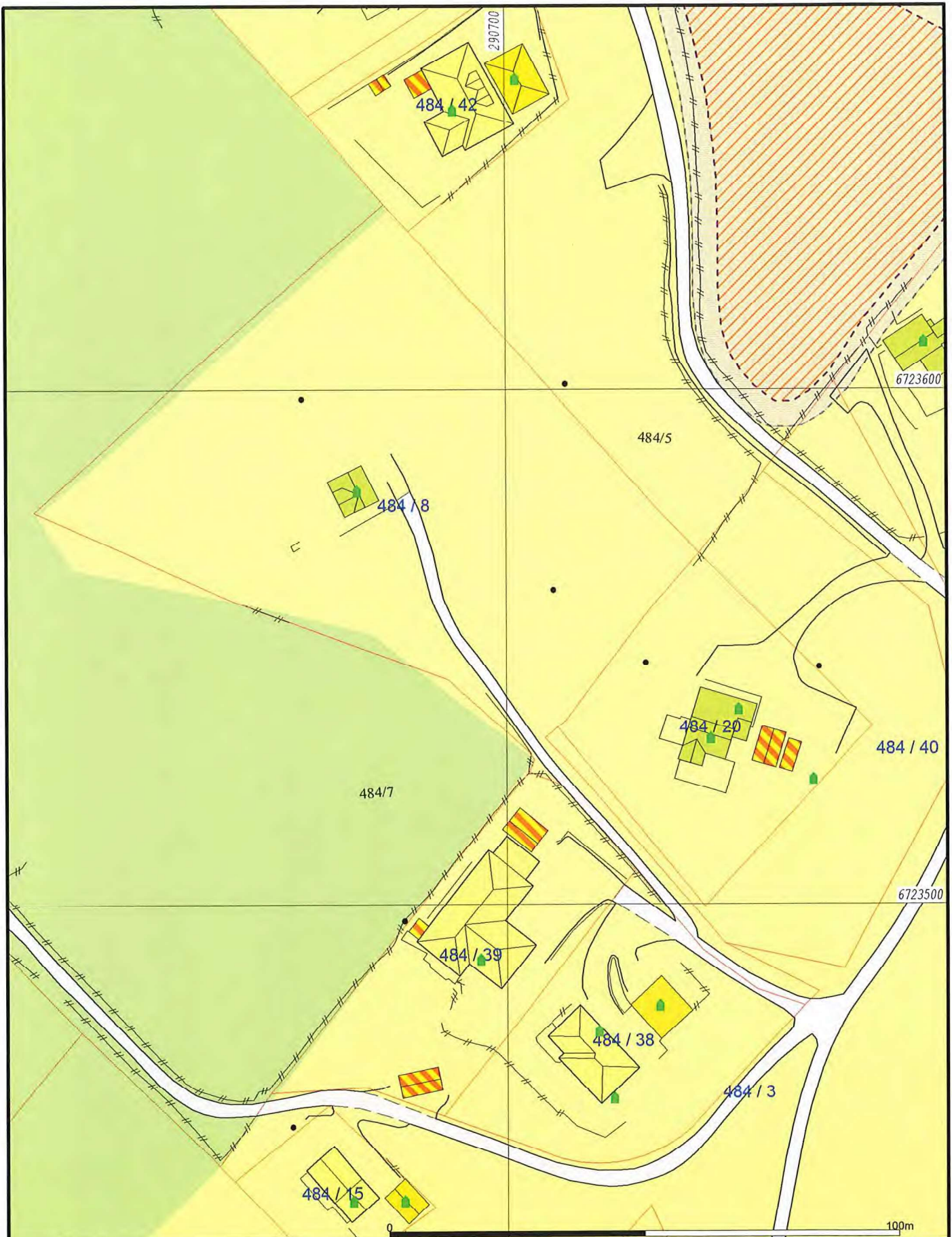


Dato: 2022.09.29  
 Sign: SSO

G.nr. 484, b.nr. 8.

Målestokk  
 1:1000





Bebyggelse og anlegg	Råstoffutvinning	Veg
Bustadbygging	Næringsbebyggelse framtidig	I lønn
Fritidsbebyggelse	Idrettsanlegg	Parkering
Sentrumsformål	Andre typer nærmere angitt b	Eksist. anlegg og fr
Forretninger	Grav og urnelund framtidig	Grønstruktur
Offentleg eller privat tenestey	eksist. og anlegg	Malrområde
Fritids- og turistformål framtid	Samferdsel og teknisk infrastr	Friområde

Beliggenhet og høyder må oppfattes som orienterende.  
 Koordinatsystem: UTM(EUREF89) - SONE 32 (EPSG:32632)  
 Høydesystem: (EPSG:)



Alver kommune  
 Kart og Oppmåling  
 Kommuneplan 2019 - 2031\_NY.



Dato: 2022.09.29  
 Sign: SSO

G.nr. 484, b.nr. 8.

Målestokk  
 1:1000