



Kommune: 4631 - ALVER

Gardsnummer: 155

Bruksnummer: 64

Utskriftsdato / klokkeslett: 03.10.2022 kl. 13:31

Produsert av: Liv Berit Ones

Dette dokumentet viser resultatet av Opprett ny grunneigedom ved fradeling ført 22.09.2022.

Orientering om relevant utdrag av matrikkelen

Eit relevant utdrag av matrikkelen viser deler av opplysningane som registrert om matrikkeleiningane (eigedommane). Utdraget viser kva slags endringar som er gjort i matrikkelen knytt til ei forretning, som t.d. kva for grenser som vart behandla. Relevant utdrag av matrikkelen er heimla i Forskrift om eiendomsregistrering av 26. juni 2009 § 9.

Du kan kontakte kommunen for å få komplett matrikelbrev, dersom du vil sjå alle opplysningar som er registrert om matrikkeleininga.

Om heilskap og nøyaktighet i relevant utdrag av matrikelbrevet

Matrikkelen vart etablert ved konvertering av data frå tidlegare register. Det kan variere kor gode slike data er med omsyn til heilskap og nøyaktighet. I enkelte tilfelle kan grensepunkt og grenselinjer mangle heilt eller delvis, eller vere feil registrerte. Det kan også vere feil og manglar ved registrert bygnings- og adresseinformasjon. Heilskap og kartfestingsnøyaktighet er oftast betre innanfor enn utanfor tettbygde strøk. Ver merksam på at oppgjeve areal for mange matrikkeleiningar og bygg er usikre.

For utfyllande informasjon: www.kartverket.no/utdragmatrikel

Matrikkeleining

Matrikkeleiningstype: Grunneigedom
Bruksnamn:
Etableringsdato: 26.09.2022
Skylid: 0
Er tinglyst: Ja
Har festegrunnar: Nei
Er seksjonert: Nei

Det er ikkje registrert bygg på matrikkeleininga.

Arealrapport

Tekst
Utrekna areal for 155 / 64
Areal Kommentar
1 050,4 m2

Eigarforhold

Tinglyste eigarforhold

Rolle	Status	Føds.d./org.nr	Namn	Brukseinin	Adresse	Andel
Heimelshavar		150681	ROSNES ERLING	LUREVEGEN 576 5912 SEIM		1 / 2
Heimelshavar		061181	ROSNES JOHANNA MARIA	LUREVEGEN 576 5912 SEIM		1 / 2

Forretningar der matrikkeleininga er involvert

Forretning
Forretningstype
Årsak til feilretting

Forretningsdokumentdato
Kommunal saksreferanse
Nettadresse (URL)
Annar referanse

Status

Tinglysing

Endra dato

Matrikkelføring
Signatur
Dato

Opprett ny grunneigedom ved frådeling	21.09.2022	Tinglyst	28.09.2022	onesliv	22.09.2022
Oppmålingsforretning	22/5887				
		Rolle	Matrikkeleining	Arealendring	
		Avgjevar	4631 - 155/10	-1 050,4	
		Mottakar	4631 - 155/64	1 050,4	
		Berørt	4631 - 155/60	0	

Landmålarnummer

000322
LIV BERIT ONES

6728200

6728000

6727800

6727600

6727400

2932800

2932000

2932000

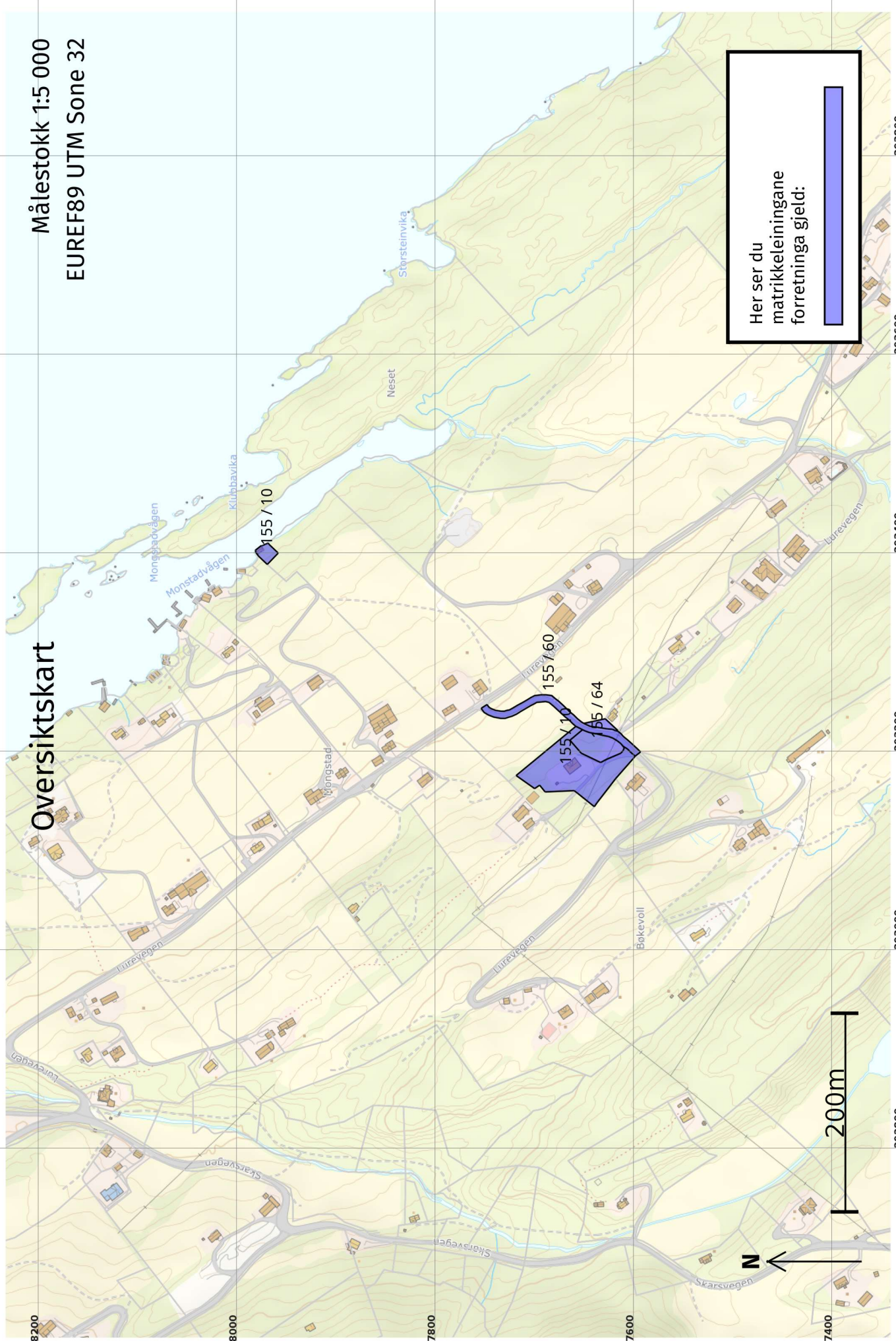
2934000

2936000

2938000

Oversiktskart

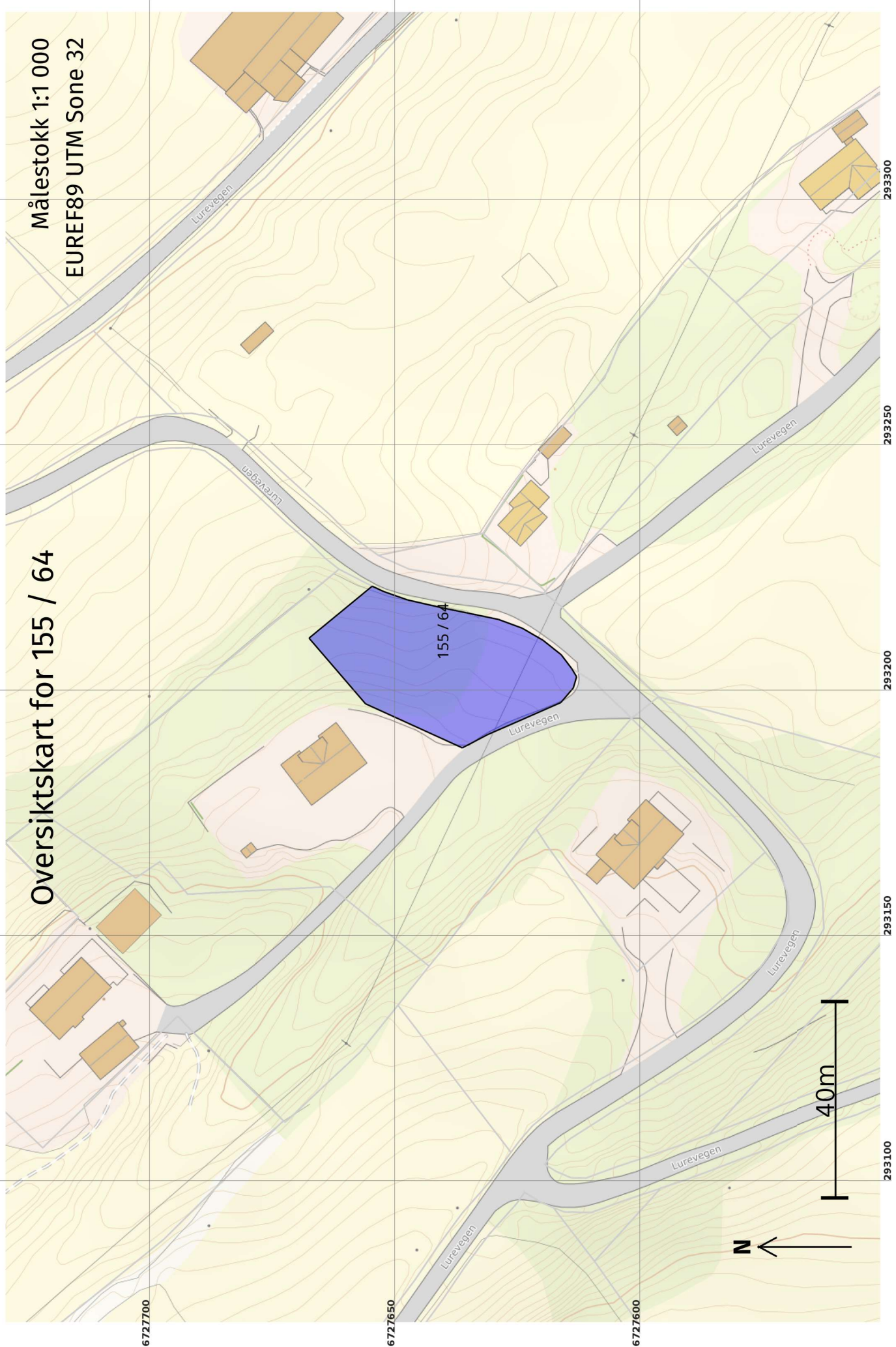
Målestokk 1:5 000
EUREF89 UTM Sone 32



Her ser du matrikkeleiningane forretinga gjeld:

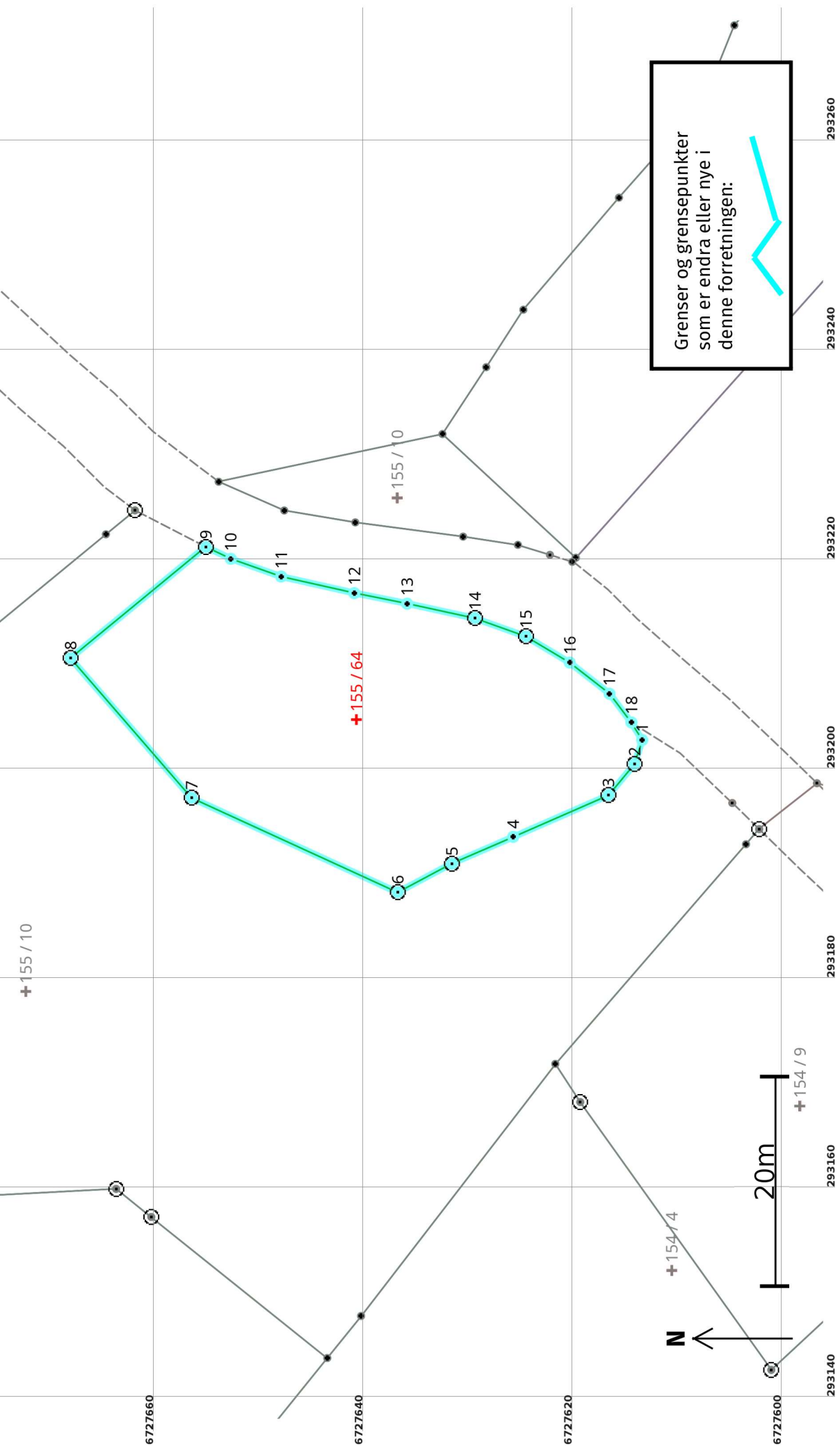
Oversiktskart for 155 / 64

Målestokk 1:1 000
EUREF89 UTM Sone 32



Grenser etter "Opprett ny grunneigedom ved frådelling" ført 22.09.2022

Målestokk 1:500
EUREF89 UTM Sone 32



Opprett ny grunneigedom ved fradeling 22.09.2022

Etter forretninga:

Areal: 1 050,4

Arealmerknad:

Representasjonspunkt: EUREF89 UTM Sone 32

Nord: 6727641

Aust: 293205

Grensepunkt / Grenselinje

Ytre avgrensing

Løpnr	Status	Nord	Aust	Grensemerke nedsett i / Lengde (m)	Grensepunkttype / Linjeinformasjon	Målemetode / Grenser mot	Nøyaktighet (SD i cm)	Radius
1	Nytt	6727613,74	293202,64		Umerkt	96 GNSS: Fasemåling (Real time kinematic)	10	
2	Nytt	6727614,47	293200,34	2,42	Jordfast stein Offentleg godkjent grensemerke	4631 - 155 / 10	14	
3	Nytt	6727616,95	293197,39	3,86	Jordfast stein Offentleg godkjent grensemerke	96 GNSS: Fasemåling (Real time kinematic)	10	
4	Nytt	6727626,05	293193,40	9,94	Jordfast stein Offentleg godkjent grensemerke	4631 - 155 / 10	14	
5	Nytt	6727631,91	293190,84	6,39	Jordfast stein Offentleg godkjent grensemerke	96 GNSS: Fasemåling (Real time kinematic)	10	
6	Nytt	6727637,08	293188,12	5,84	Jordfast stein Offentleg godkjent grensemerke	4631 - 155 / 10	14	
7	Nytt	6727656,76	293197,12	21,65	Jordfast stein Offentleg godkjent grensemerke	96 GNSS: Fasemåling (Real time kinematic)	10	
8	Nytt	6727668,31	293210,46	17,64	Fjell Offentleg godkjent grensemerke	4631 - 155 / 10	14	
9	Nytt	6727655,40	293221,06	16,71	Jord Offentleg godkjent grensemerke	96 GNSS: Fasemåling (Real time kinematic)	10	
10	Nytt	6727653,02	293219,94	2,63	Jord Offentleg godkjent grensemerke	4631 - 155 / 10 og 4631 - 155 / 60	14	
11	Nytt	6727648,21	293218,24	5,10	Jord Offentleg godkjent grensemerke	96 GNSS: Fasemåling (Real time kinematic)	10	
12	Nytt	6727641,23	293216,66	7,16	Jord Offentleg godkjent grensemerke	4631 - 155 / 10 og 4631 - 155 / 60	14	
				5,15	Umerkt	96 GNSS: Fasemåling (Real time kinematic)	10	
					Umerkt	4631 - 155 / 60	14	
					Umerkt	96 GNSS: Fasemåling (Real time kinematic)	10	
					Umerkt	4631 - 155 / 60	14	
					Umerkt	96 GNSS: Fasemåling (Real time kinematic)	10	
					Umerkt	4631 - 155 / 60	14	

Løpnr	Status	Nord	Aust	Grensemerke nedsett i / Lengde (m)	Grensepunkttype / Linjeinformasjon	Målemetode / Grenser mot	Nøyaktighet (SD i cm)	Radius
13	Nytt	6727636,18	293215,65		Umerkt	96 GNSS: Fasemåling (Real time kinematic) 4631 - 155 / 60	10	14
14	Nytt	6727629,70	293214,29	6,62 Fjell	Offentleg godkjent grensemerke	96 GNSS: Fasemåling (Real time kinematic) 4631 - 155 / 60	10	14
15	Nytt	6727624,85	293212,54	5,16 Fjell	Offentleg godkjent grensemerke	96 GNSS: Fasemåling (Real time kinematic) 4631 - 155 / 60	10	14
16	Nytt	6727620,65	293210,04	4,89 Umerkt	Umerkt	96 GNSS: Fasemåling (Real time kinematic) 4631 - 155 / 60	10	14
17	Nytt	6727616,86	293207,06	4,83 Umerkt	Umerkt	96 GNSS: Fasemåling (Real time kinematic) 4631 - 155 / 60	10	14
18	Nytt	6727614,76	293204,32	3,44 Umerkt	Umerkt	96 GNSS: Fasemåling (Real time kinematic) 4631 - 155 / 10 og 4631 - 155 / 60	10	14
				1,97				