



Kommune: 4631 - ALVER  
Gårdsnummer: 132  
Bruksnummer: 7

Utskriftsdato/klokkeslett: 03.10.2022 kl. 14:44

Produsert av: Kjell Rune Standal - Alver

Dette dokumentet viser resultatet av Kvalitetsheving for eksisterende matrikkelenhet ført 03.10.2022.

### **Orientering om relevant utdrag av matrikkelen**

Et relevant utdrag av matrikkelen viser deler av opplysningene som er registrert om matrikkelenhetene (eiendommene). Utdraget viser hvilke endringer som er gjort i matrikkelen tilknyttet en forretning, slik som hvilke grenser som ble behandlet. Relevant utdrag av matrikkelen er hjemlet i Forskrift om eiendomsregistrering av 26. juni 2009 § 9.

For å se alle opplysninger som er registrert om matrikkelenheten kan kommunen kontaktes for et komplett matrikelbrev.

### **Om fullstendighet og nøyaktighet i relevant utdrag av matrikkelen**

Matrikkelen ble etablert ved konvertering av data fra tidligere registre. Det kan variere hvor gode disse dataene er med hensyn på fullstendighet og nøyaktighet. I enkelte tilfeller kan grensepunkt og grenselinjer mangle helt eller delvis eller være feil registrert. Det kan også være feil og mangler ved registrert bygnings- og adresseinformasjon. Fullstendighet og stedfestingsnøyaktighet er generelt bedre innenfor enn utenfor tettbygd strøk. Vær oppmerksom på at for mange matrikkelenheter og bygg hefter usikkerhet ved arealet som oppgis.

For utfyllende informasjon: [www.kartverket.no/utdragmatrikkel](http://www.kartverket.no/utdragmatrikkel)

## Matrikkelenhet

Matrikkelenhetstype: Grunneiendom  
Bruksnavn: SOLTVEIT NORDRE  
Etableringsdato: 21.10.1901  
Skyld: 0,07  
Er tinglyst: Ja  
Har festegrunner: Nei  
Er seksjonert: Nei

## Arealrapport

Tekst	Areal	Kommentar
Beregna areal for 132 / 7	3 735,2 m2	

## Eierforhold

### Tinglyste eierforhold

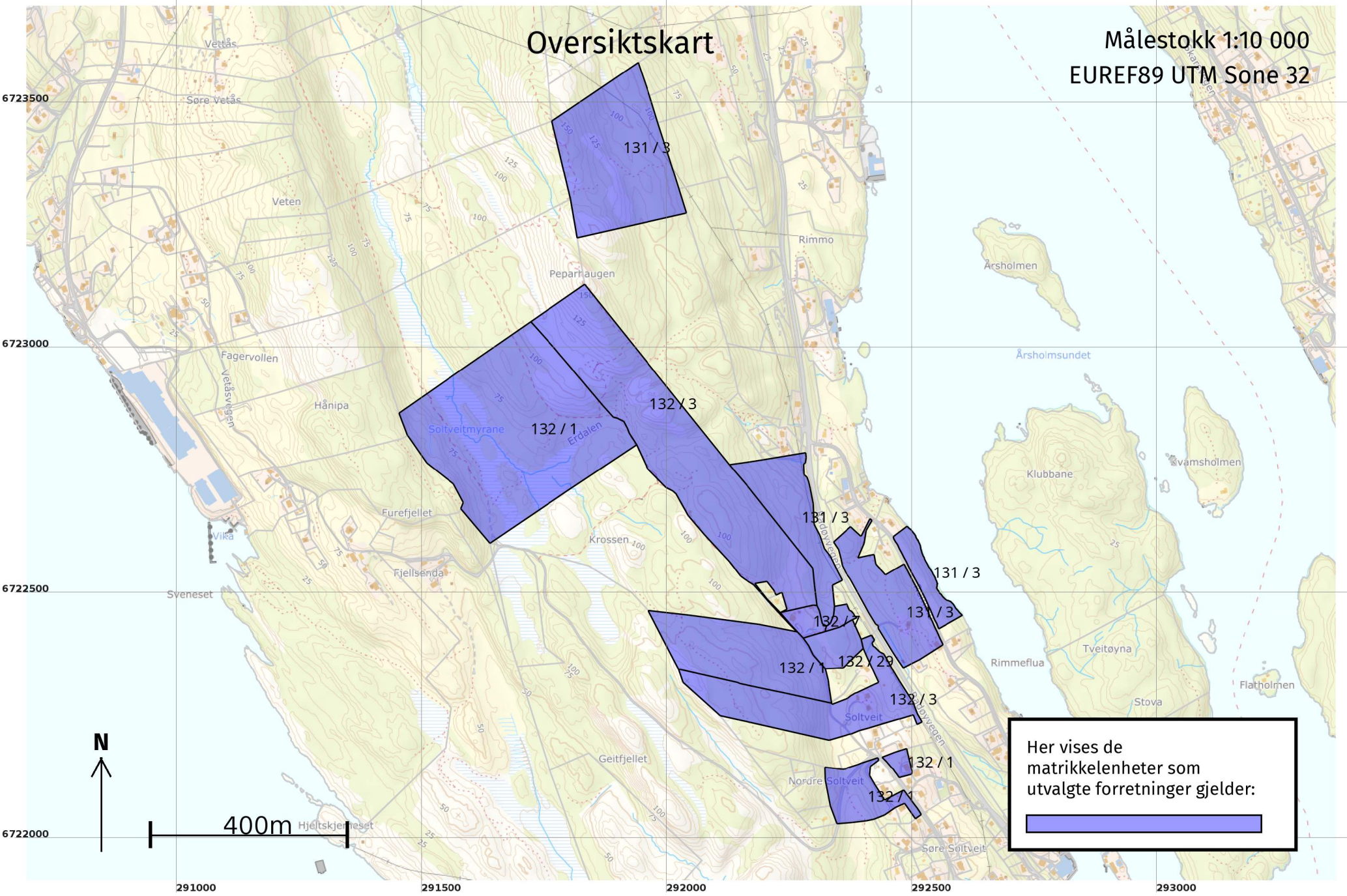
Rolle	Status	Føds.d./org.nr	Navn	Bruksenhet	Adresse	Andel
Hjemmelshaver		050177	GULLBRÅ INGVIll EIDE		SOLTVEITVEGEN 97 5911 ALVERSUND	1 / 2
Hjemmelshaver		070172	ISAKSSON BJØRN OVE		SOLTVEITVEGEN 97 5911 ALVERSUND	1 / 2

## Forretninger der matrikkelenheten er berørt


Forretning	Forretningsdokumentdato	Tinglysing	Matrikkelføring
Forretningstype	Kommunal saksreferanse	Status	Endret dato
Årsak til feilretting	Nettadresse (URL)		Signatur Dato
	Annen referanse		
Kvalitetsheving for eksisterende matrikkelenhet	03.10.2022		kjestan 03.10.2022
Oppmålingsforretning	22/6689		
		Rolle	Arealendring
		Berørt	0
		Berørt	0
		Berørt	0
		Berørt	0
		Berørt	0
		Berørt	0

# Oversiktskart

Målestokk 1:10 000  
EUREF89 UTM Sone 32

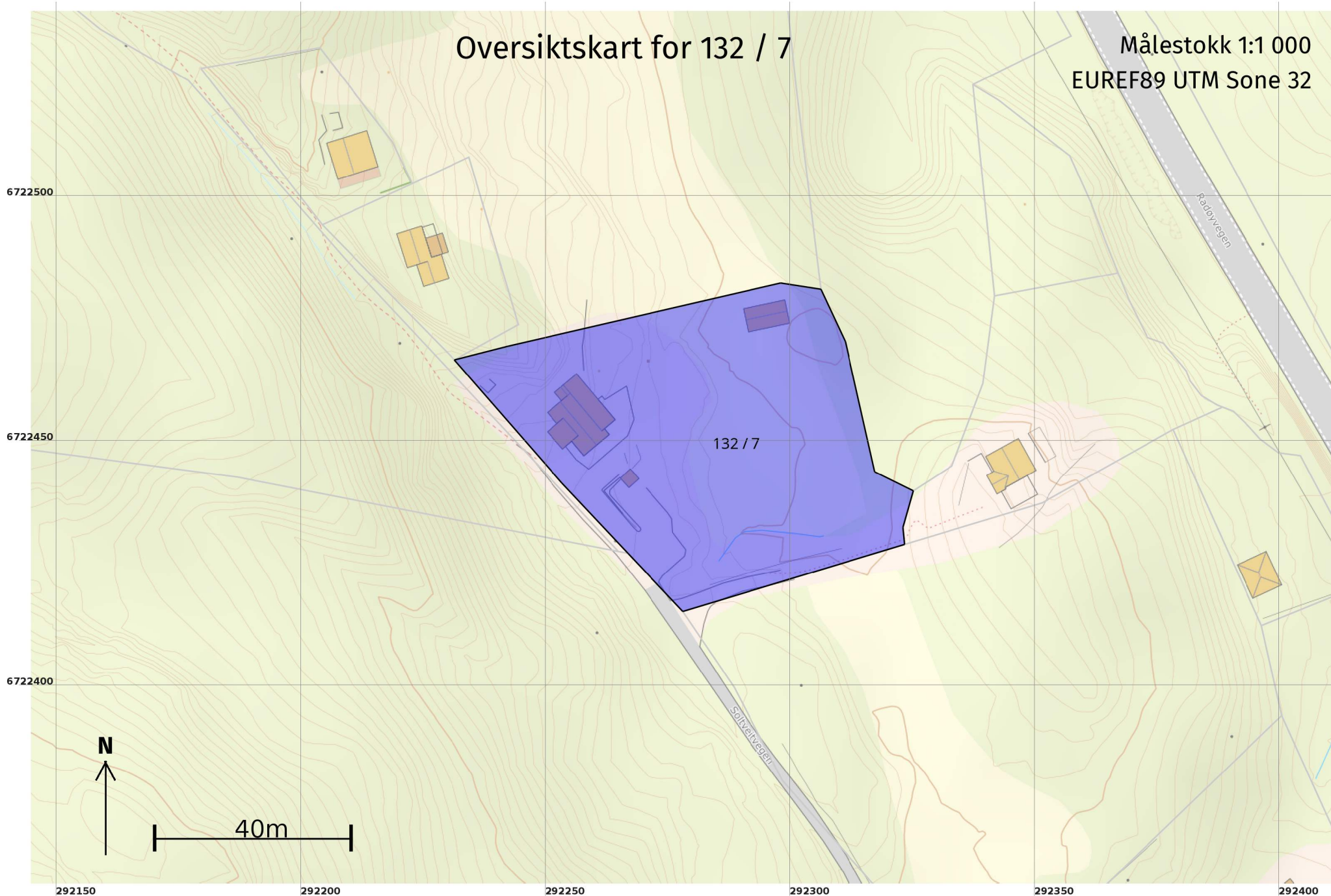


Her vises de matrikelenheter som utvalgte forretninger gjelder:



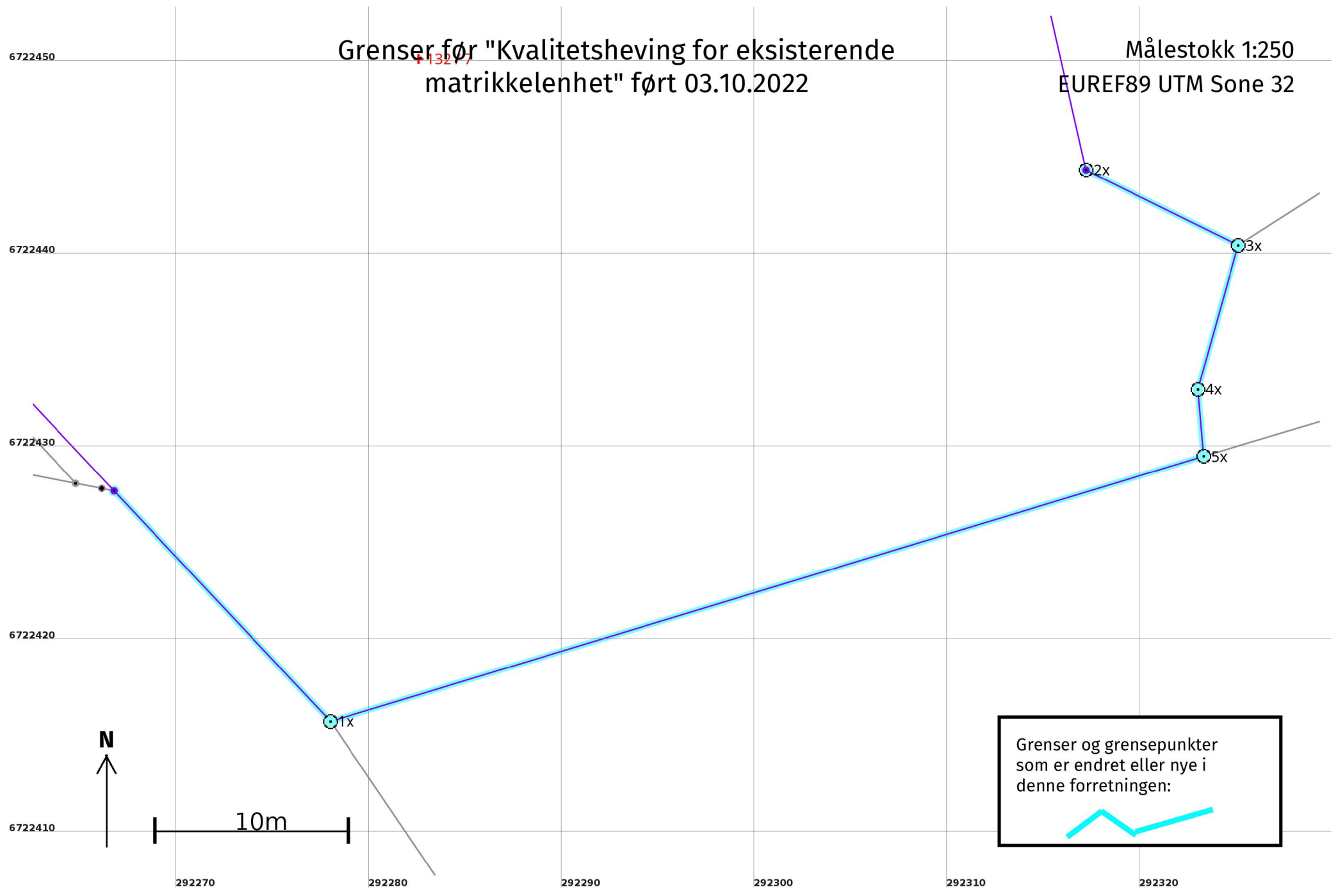
# Oversiktskart for 132 / 7

Målestokk 1:1 000  
EUREF89 UTM Sone 32



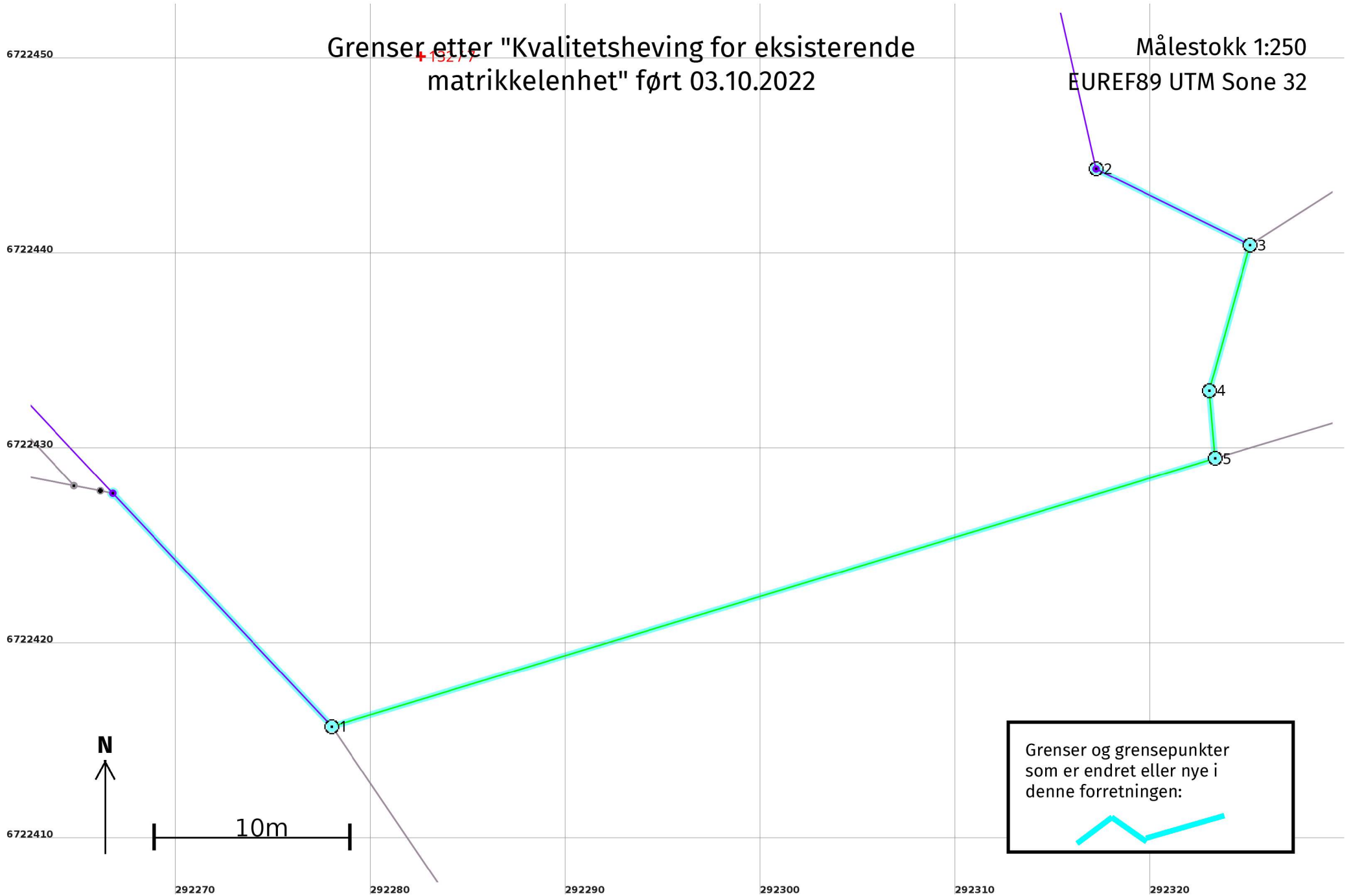
# Grenser for "Kvalitetsheving for eksisterende matrikkelenhet" ført 03.10.2022

Målestokk 1:250  
EUREF89 UTM Sone 32



# Grenser etter "Kvalitetsheving for eksisterende matrikkelenhet" ført 03.10.2022

Målestokk 1:250  
EUREF89 UTM Sone 32



## Kvalitetsheving for eksisterende matrikkelenhet 03.10.2022

### Før forretningen:

Areal: 3 735,2 Arealmerknad:  
 Representasjonspunkt: Koordinatsystem: EUREF89 UTM Sone 32 Nord: 6722450 Øst: 292283

### Etter forretningen:

Areal: 3 735,2 Arealmerknad:  
 Representasjonspunkt: Koordinatsystem: EUREF89 UTM Sone 32 Nord: 6722450 Øst: 292283

### Grensepunkt / Grenselinje

### Ytre avgrensing

Løpenr	Status	Nord	Øst	Grensemerke nedsatt i / Lengde (m)	Grensepunkttype / Linjeinformasjon	Målemetode / Grenser mot	Nøyaktighet (SD i cm)	Radius
1	Nytt	6722415,93	292278,02	16,39	Offentlig godkjent grensemerke	96 GNSS: Fasemåling (Real time kinematic) 4631 - 132 / 1 og 4631 - 132 / 29	10	
2x	Endret - Før	6722444,51	292317,19	8,81	Fjell Offentlig godkjent grensemerke	12 Terrengmålt: Teodolitt med elektronisk avstandsmåler 4631 - 131 / 3	36	
2	Endret - Etter	6722444,51	292317,19	8,81	Fjell Offentlig godkjent grensemerke	12 Terrengmålt: Teodolitt med elektronisk avstandsmåler 4631 - 131 / 3	36	
3	Nytt	6722440,61	292325,09	7,76	Offentlig godkjent grensemerke	96 GNSS: Fasemåling (Real time kinematic) 4631 - 131 / 3 og 4631 - 132 / 23	10	
4	Nytt	6722433,14	292322,99	3,48	Offentlig godkjent grensemerke	96 GNSS: Fasemåling (Real time kinematic) 4631 - 132 / 23	10	
5	Nytt	6722429,67	292323,29	47,31	Offentlig godkjent grensemerke	96 GNSS: Fasemåling (Real time kinematic) 4631 - 132 / 23 og 4631 - 132 / 29	10	
1x	Slettet	6722415,93	292278,02	16,39	Offentlig godkjent grensemerke	12 Terrengmålt: Teodolitt med elektronisk avstandsmåler 4631 - 132 / 1 og 4631 - 132 / 29	36	
3x	Slettet	6722440,61	292325,09	7,76	Fjell Offentlig godkjent grensemerke	12 Terrengmålt: Teodolitt med elektronisk avstandsmåler 4631 - 131 / 3 og 4631 - 132 / 23	36	
4x	Slettet	6722433,14	292322,99	3,48	Offentlig godkjent grensemerke	12 Terrengmålt: Teodolitt med elektronisk avstandsmåler 4631 - 132 / 23	36	
5x	Slettet	6722429,67	292323,29	47,31	Jordfast stein Offentlig godkjent grensemerke	12 Terrengmålt: Teodolitt med elektronisk avstandsmåler	36	

Løpenr	Status	Nord	Øst	Grensemerke nedsatt i / Lengde (m)	Grensepunkttype / Linjeinformasjon	Målemetode / Grenser mot	Nøyaktighet (SD i cm)	Radius
4631 - 132 / 23 og 4631 - 132 / 29								