

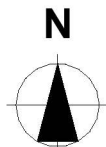


<ul style="list-style-type: none"> † Målt punkt × Ikke målt Bolig Bustad m/leilighet Våningshus Større bustader Hytte/feriehus 	<ul style="list-style-type: none"> Garasje/uthus Industri/lager Andre bygg 	 <p>Lindås kommune Geodata avdeling</p>	 <p>Målestokk 1:500</p>
<p>Beliggenhet og høyder må oppfattes som orienterende. Koordinatsystem: UTM(EUREF89) - SONE 32 (EPSG:32632) Høydesystem: (EPSG:)</p>		<p>Dato: 2022.08.03 Sign: lite</p>	



		ACCORDING TO INTERNATIONAL LAWS, THIS DRAWING IS THE PROPERTY OF ARKOCONSULT AS. THE DRAWING CAN NOT BE USED, MADE PUBLIC OR HANDED OVER TO A THIRD PART WITHOUT OUR WRITTEN CONSENT. ANY INFRINGEMENT WILL LEAD TO LEGAL PROCEEDINGS.	
SKURTVEIT - HYTTE			
OSPENESET, RADØY		PROJECT NO.:	2015217
Situasjonsplan		DRAWING NO.:	2015217A10-1
REV / DESCRIPTION:			SCALE: 1:500
	ARKOCONSULT AS, Postboks 103, 5291 Valestrandsfossen Tel.: 56390003 - Fax.: 56191130 - Mob.: 93241511 Mail: post@arkoconsult.no - Org.nr. 997 089 782 MVA		FORMAT: A3
	DRAWN: KFJ		DATE: 17.08.2022
CHECKED:			