

PROTOKOLL FOR KARTFORRETNING

Protokollside | Av sider i alt | J nr **67-95**

Kartforretning er holden på følgende eigedom

Eigedom	Adresse/bruksnavn Rosnes, 5150 LINDÅS	Gnr. 117	Bnr. 001	Festnr.
	Forretninga gjeld. Grensejunteing hytteomr	Parsell 117/1 og 117/26		
Forretninga holden	Rekvirent Jostein Hovsæu	Rekv. dato 2808 1995		
	Måledato/klokkeslett 15.03.96 0930	Møtested På korsten		

Til styraren

Generelle opplysningar	Styrare sitt namn Einan Rydland	Varslingsmåte (til partane) smukking
	Evt. mellombels forretning <input checked="" type="checkbox"/> Nei <input type="checkbox"/> Ja	- ref.
	Fleire bruksnummer i forretninga <input type="checkbox"/> Nei <input checked="" type="checkbox"/> Ja	- kva for?
	Fleire parsellar frå bruksnummeret <input type="checkbox"/> Nei <input type="checkbox"/> Ja	- kva for?
Heimels-havar Jostein Hovsæu	Namn Jostein Hovsæu	
Kjøpar/ testar Eirik Sigvatsen	Namn Eirik Sigvatsen	
	Adresse 5150 Lindås	
	Adresse N. Gammushaug 11 B, Sandvli	

Partar

Gnr / bnr / festnr.	Partstilling	Namn	Frammøte (kvittering)
117/001	Rekr	Jostein Hovsæu	
117/26	Kjøpar	Eirik Sigvatsen	

Forretninga

Løyve gjeve	<input type="checkbox"/> Av bygningsrådet	<input checked="" type="checkbox"/> Etter delegasjon	Dato 2808 95	Sak nr. B-D 196/95
	Fråsegner som er krevde			
Opplysningar om forretninga	Servituttar som kviler på arealet forretninga omfattar (og som kom fram under forretninga)			
	Fråmlagte dokument (dokumentasjon av fullmakter o.l.) Skyldskifte om 117/26. Dinglyst 21.04.1967			
	Inngåtte avtalar, grensegang, grensemerking (gamal og ny) etc. - sjå baksida			

Måleprotokoll

Måledato	Målt av Einan Rydland	Ref.
----------	---------------------------------	------

Grannegrensing mellom gm 117/001 og gm 117/026 vest
 som vikt på skisse datert 15.3.96

nybott m. t. utstatter grot x som ikke er funnet,
 linje i sin mot 117/34 er funnet og respektert
 Partene er enige om dette. Dingen av
 gm 117 km 34 var ikke innkalt da grannegrensing
 ikke berører disse eiendommene



Partene er enige utførte justering

Rekr: Jodun Hansen

Kjøper: Eirik Sigvaldson

Styreren si underskrift

Eg stadfester at protokollen er i samsvar med gjennomføringa av forretninga og dei faktiske tilhova i marka.
 Innhaldet i protokollen er gjort kjent for alle frammotte.

Stad: Rosnes

Dato: 15.03.96

Underskrift

Eirik Sigvaldson

Kommune
LINDÅS

MÅLEBREV uten grensejustering
 med grensejustering

J nr.	67/95
Målebrev nr.	
Evt. midl. forretning, dato, ref.nr.	

Målebrev over

	Gnr.	Bnr.	Festenr.
Eiendom	117	26	
	Bruksnavn/adresse Rosnes, 5150 Lindås		
Areal	965 m2		

Dagbokstempel
<i>Registrert</i> <i>4 sept 1996</i> <i>Dagboknr 6011</i>

I henhold til delingsloven av 23. juni 1978 er det holdt følgende forretning

Dato for forretningen	15.03.96
Rekvirent	Jostein Hanssen
Bestyrer	Einar Rydland
Forretning	Målebrev m/grensejustering. Dette målebrev erstatter tidligere tinglyst skylddeling over Gnr. 117 Bnr. 026

Underskrift

Sted	Dato	Underskrift	Underskrift
ISDALSTO	21.03.96		<i>Einar Rydland</i>

Tinglysing

Dagbokstempel	Tinglysingsstempel

Påtegninger (rettelser o.l)

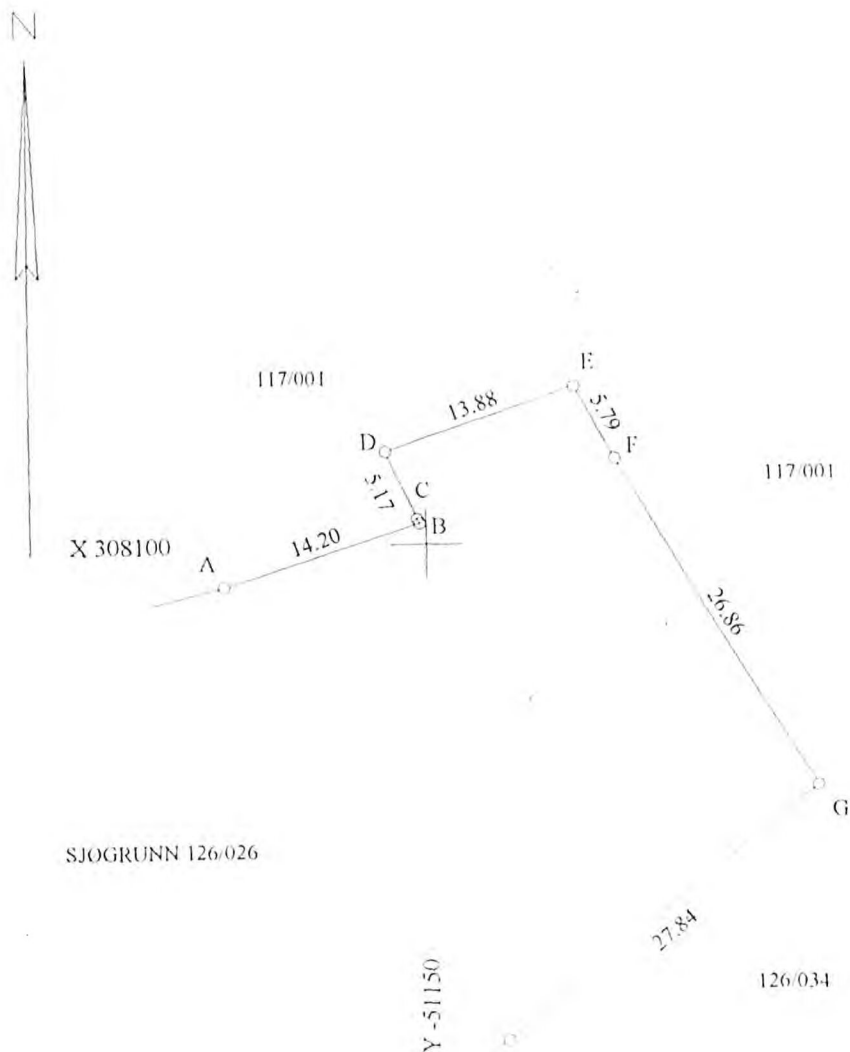
--

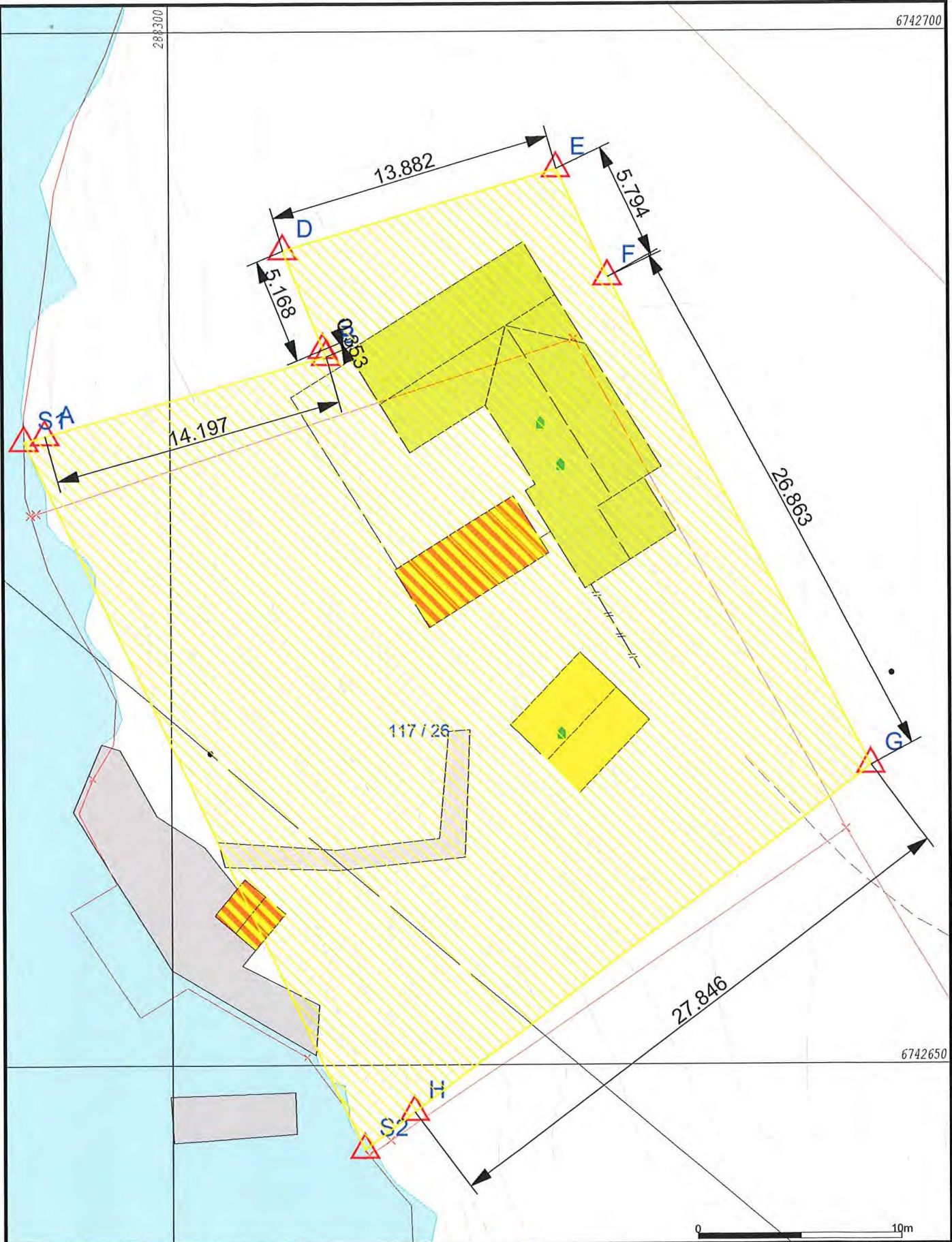
Gnr	Bnr	Festnr
117	26	
Representasjonspunkt		
X 308089	Y -51143	Z
Kartblad		X Landsnett
AF065-1-49		
Målestokk	Areal	
1:500	965.1m2	

MÅLEBREVKART

Jnr
67/1995
Målebrev nr

PUNKT	X	Y	SIDE	RADIUS	MERKING
A 19	308097.02	-51163.94	14.20		Godkj. Fjellbolt.
B 20	308101.44	-51150.45	.35		Markmålt grensepkt.
C 21	308101.76	-51150.60	5.17		Godkj. Fjellbolt.
D 22	308106.45	-51152.77	13.88		Godkj. Fjellbolt.
E 23	308110.98	-51139.65	5.79		Ror i jord
F 24	308105.87	-51136.92	26.86		Kors i fjell
G 25	308082.82	-51123.13	27.84		Kors i fjell
H 26	308065.13	-51144.63			Kors i fjell





- | | |
|------------------------|-----------------|
| Målte Grenser | Våningshus |
| Registrerte Grenser | Større bustader |
| Udefinert grense | Hytte/feriehus |
| Terrengmålte grense | Garasje/uthus |
| Konstruert grensepunkt | Industri/lager |
| Bolig | Andre bygg |
| Bustad m/leilighet | |

Beliggenhet og høyder må oppfattes som orienterende.
Koordinatsystem: EUREF89 - SONE 32 (EPSG:25832)
Høydesystem: NN 2000 høyder (EPSG:5941)



Grunnkart.

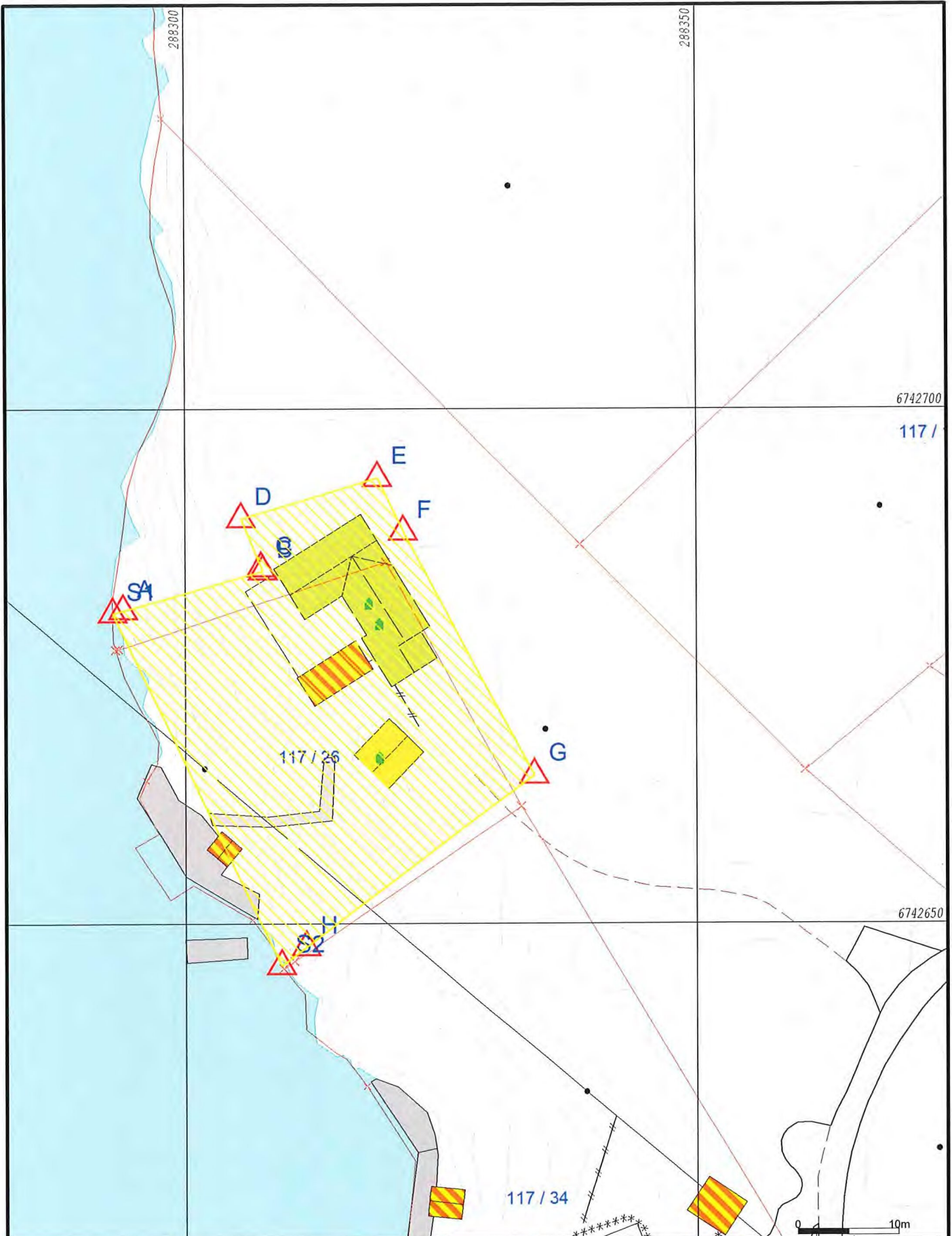
Alver kommune
Kart og Oppmåling

Dato: 2022.09.29
Sign: SSO

G.nr. 117, b.nr. 26.



Målestokk
1:250



- Målte Grenser
- Registrerte Grenser
- Udefinert grense
- ↑ Terrengmålte grense
- ▲ Konstruert grensepunkt
- Bolig
- Bustad m/leilighet
- Våningshus
- Større bustader
- Hytte/feriehus
- Garasje/uthus
- Industrilager
- Andre bygg

Beliggenhet og høyder må oppfattes som orienterende.
 Koordinatsystem: EUREFB9 - SONE 32 (EPSG:25832)
 Høydesystem: NN 2000 høyder (EPSG:5941)



Alver kommune
Kart og Oppmåling

Grunnkart.



Dato: 2022.09.29
 Sign: SSO

G.nr. 117, b.nr. 26.

Målestokk
1:500