



Kommune: 4631 - ALVER  
Gardsnummer: 134  
Bruksnummer: 292

Utskriftsdato/klokkeslett: 11.10.2022 kl. 09:40

Produsert av: Kjartan Medaas

Dette dokumentet viser resultatet av Kvalitetsheving for eksisterande matrikkeleining ført 11.10.2022.

### **Orientering om relevant utdrag av matrikkelen**

Eit relevant utdrag av matrikkelen viser deler av opplysningane som registrert om matrikkeleiningane (eigedommane). Utdraget viser kva slags endringar som er gjort i matrikkelen knytt til ei forretning, som t.d. kva for grenser som vart behandla. Relevant utdrag av matrikkelen er heimla i Forskrift om eiendomsregistrering av 26. juni 2009 § 9.

Du kan kontakte kommunen for å få komplett matrikkelbrev, dersom du vil sjå alle opplysningar som er registrert om matrikkeleininga.

### **Om heilskap og nøyaktigheit i relevant utdrag av matrikkelbrevet**

Matrikkelen vart etablert ved konvertering av data frå tidlegare register. Det kan variere kor gode slike data er med omsyn til heilskap og nøyaktigheit. I enkelte tilfelle kan grensepunkt og grenselinjer mangle heilt eller delvis, eller vere feil registrerte. Det kan også vere feil og manglar ved registrert bygnings- og adresseinformasjon. Heilskap og kartfestingsnøyaktigheit er oftast betre innanfor enn utanfor tettbygde strøk. Ver merksam på at oppgjewe areal for mange matrikkeleiningar og bygg er usikre.

For utfyllande informasjon: [www.kartverket.no/utdragmatrikkel](http://www.kartverket.no/utdragmatrikkel)

## Matrikkeleining

Matrikkeleiningstype: Grunneigedom  
Bruksnamn: HILLAND  
Etableringsdato: 11.01.1988  
Skyld: 0  
Er tinglyst: Ja  
Har festegrunnar: Nei  
Er seksjonert: Nei

## Arealrapport

Tekst	Areal	Kommentar
Utrekna areal for 134 / 292	984 m2	

## Eigarforhold

### Tinglyste eigarforhold

Rolle	Status	Føds.d./org.nr	Namn	Brukseinin	Adresse	Andel
Heimelshavar		210691	LYGRE ESPEN WIKEN		STORSTEINEN 33 5911 ALVERSUND	1 / 2
Heimelshavar		050592	LYGRE MICHELLE STRØMSHEIM		STORSTEINEN 33 5911 ALVERSUND	1 / 2

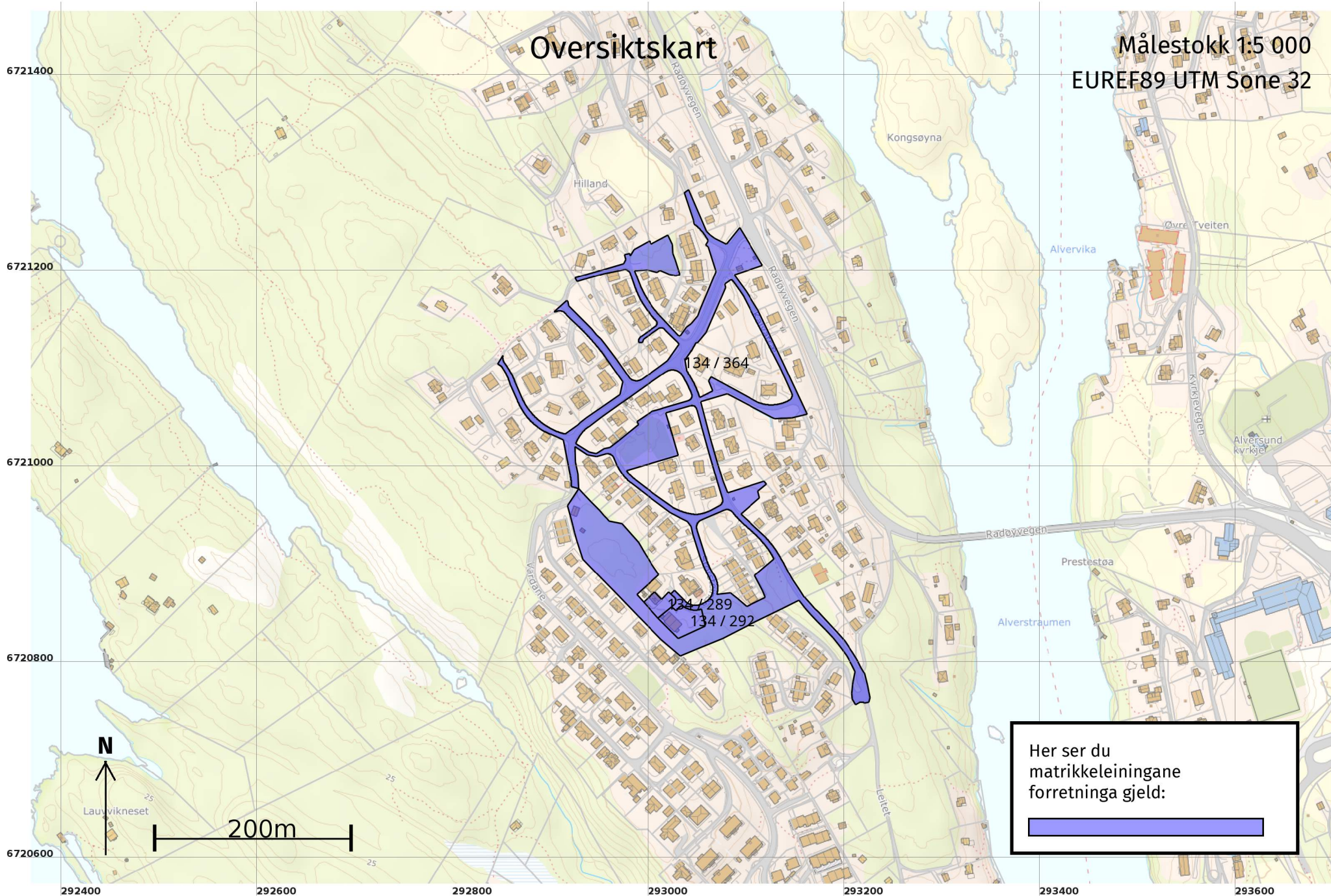
## Forretningar der matrikkeleininga er berørt

Forretning	Forretningsdokumentdato	Tinglysing	Matrikkelføring		
Forretningstype	Kommunal saksreferanse	Status	Endra dato	Signatur	Dato
Årsak til feilretting	Nettadresse (URL)				
	Annan referanse				
Kvalitetsheving for eksisterande matrikkeleining	30.09.2022			medakjar	11.10.2022
Oppmålingsforretning	22/6558				
		Rolle	Matrikkeleining	Arealendring	
		Berørt	4631 - 134/289	0	
		Berørt	4631 - 134/292	0	
		Berørt	4631 - 134/364	0	


Landmålarnummer	Namn
000205	KJARTAN MEDAAS

# Oversiktskart

Målestokk 1:5 000  
EUREF89 UTM Sone 32



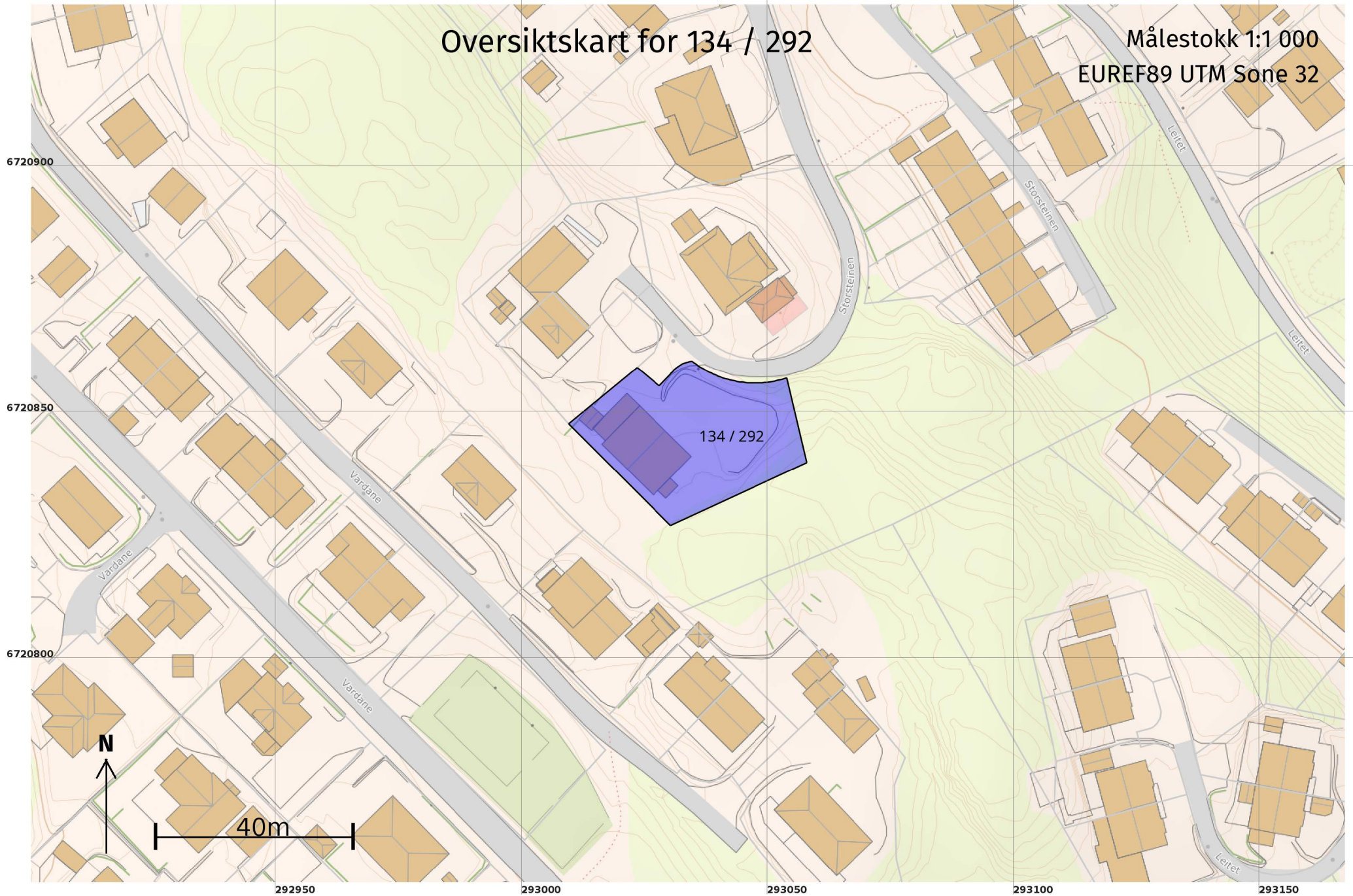
Her ser du matrikkeleiningane forretinga gjeld:





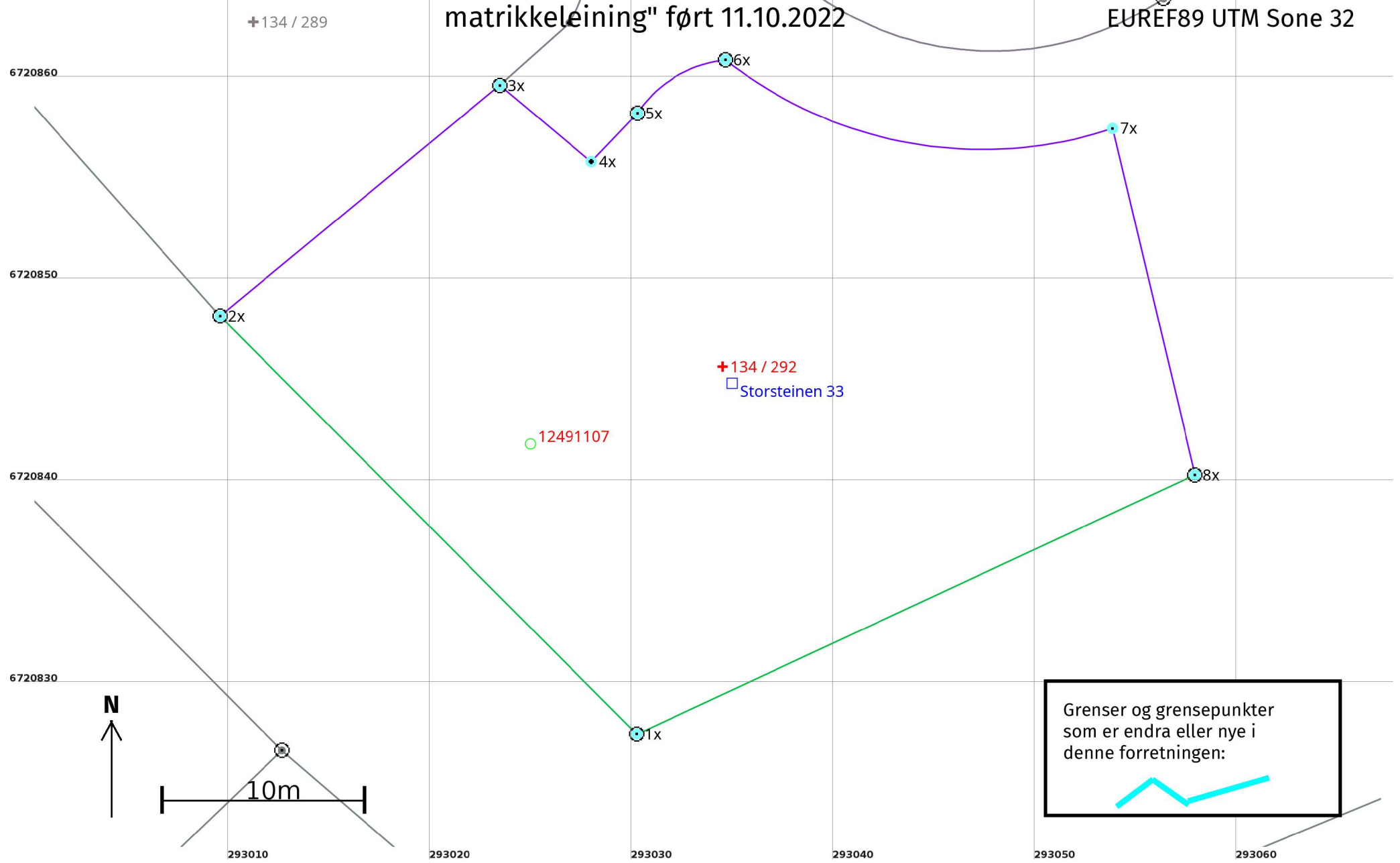
# Oversiktskart for 134 / 292

Målestokk 1:1 000  
EUREF89 UTM Sone 32



# Grenser før "Kvalitetsheving for eksisterende matrikkeleining" ført 11.10.2022

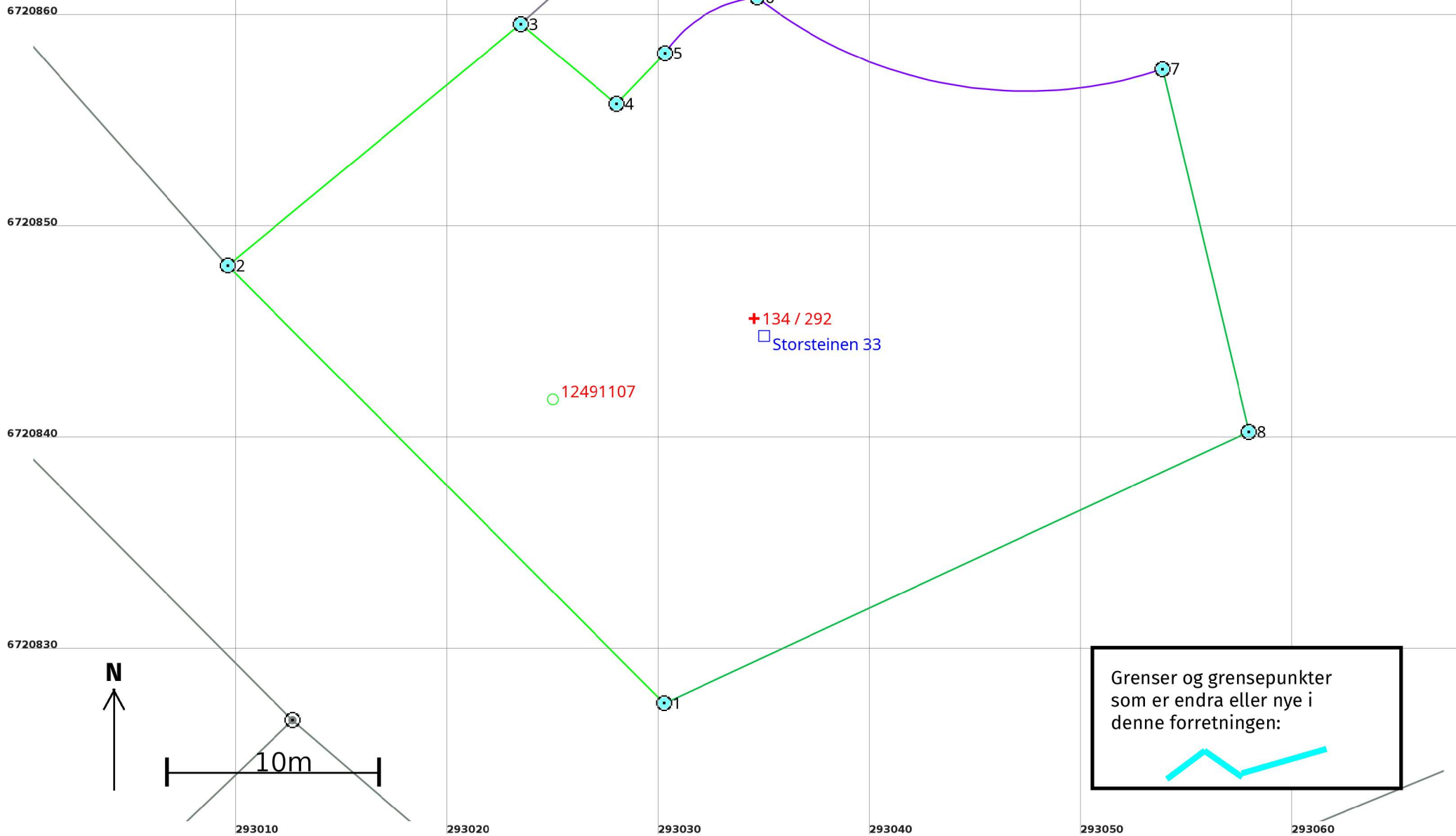
Målestokk 1:250  
EUREF89 UTM Sone 32



# Grenser etter "Kvalitetsheving for eksisterende matrikkeleining" ført 11.10.2022

Målestokk 1:250  
EUREF89 UTM Sone 32

+134 / 289







Løpenr	Status	Nord	Aust	Grensemerke nedsett i / Lengde (m)	Grensepunkttype / Linjeinformasjon	Målemetode / Grenser mot	Nøyaktighet (SD i cm)	Radius
						4631 - 134 / 364	36	
5	Endra - Etter	6720858,37	293030,30	5,27	Annan terrengdetalj Offentleg godkjent grensemerke	96 GNSS: Fasemåling (Real time kinematic)	10	6,00
						4631 - 134 / 364	36	
6x	Endra - Før	6720861,02	293034,66	20,31	Offentleg godkjent grensemerke	12 Terrengmålt: Teodolitt med elektronisk avstandsmålar	36	-20,50
						4631 - 134 / 364	36	
6	Endra - Etter	6720861,02	293034,66	20,31	Annan terrengdetalj Offentleg godkjent grensemerke	96 GNSS: Fasemåling (Real time kinematic)	10	-20,50
						4631 - 134 / 364	36	
7x	Endra - Før	6720857,62	293053,85	17,63	Geometrisk hjelpepunkt	12 Terrengmålt: Teodolitt med elektronisk avstandsmålar	36	
						4631 - 134 / 364		
7	Endra - Etter	6720857,62	293053,85	17,63	Offentleg godkjent grensemerke	12 Terrengmålt: Teodolitt med elektronisk avstandsmålar	14	
						4631 - 134 / 364		
8x	Endra - Før	6720840,47	293057,93	30,49	Offentleg godkjent grensemerke	12 Terrengmålt: Teodolitt med elektronisk avstandsmålar	14	
						4631 - 134 / 364		
8	Endra - Etter	6720840,47	293057,93	30,49	Jord Offentleg godkjent grensemerke	12 Terrengmålt: Teodolitt med elektronisk avstandsmålar	14	
						4631 - 134 / 364		