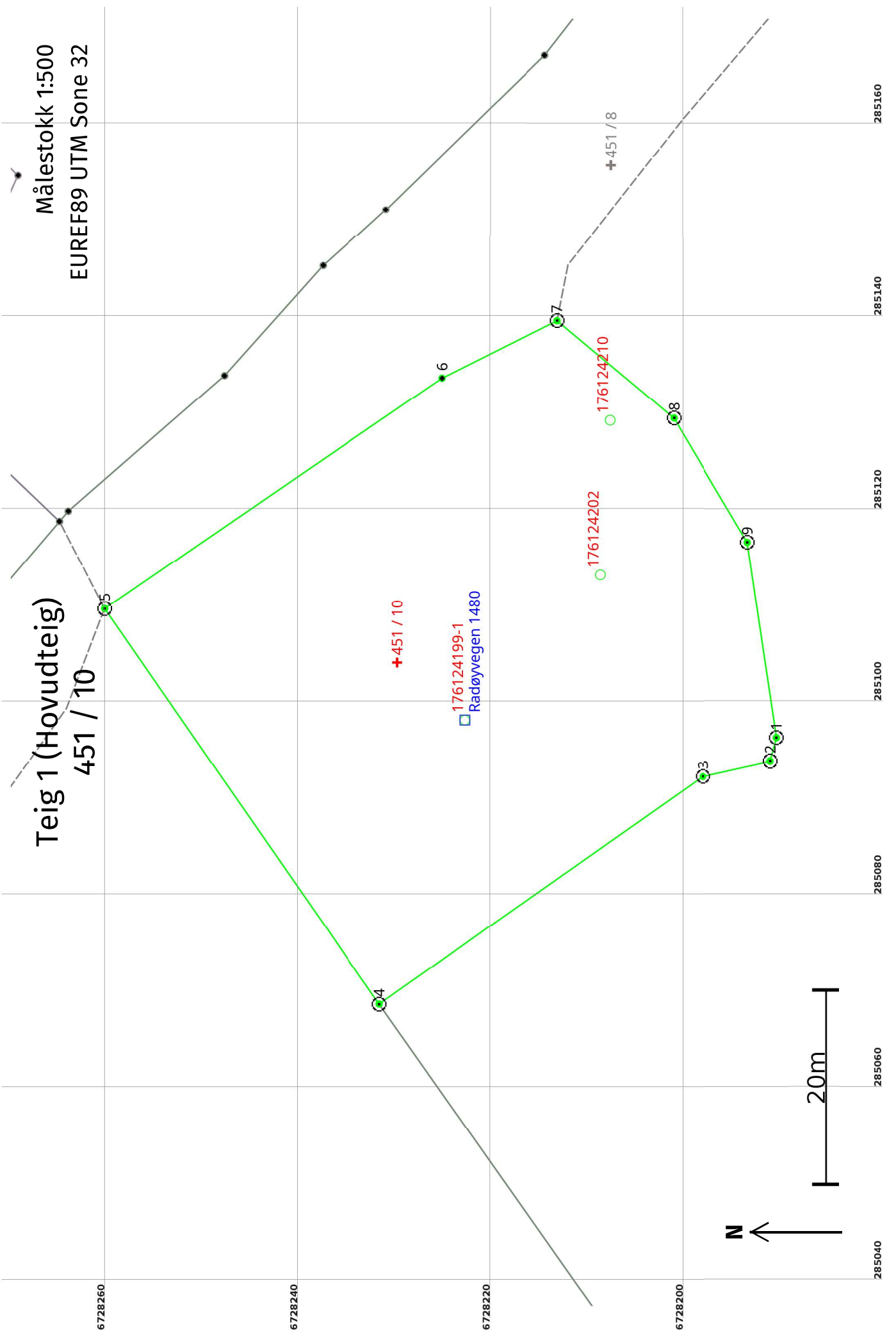


Oversiktskart for 451 / 10

Målestokk 1:1 000  
EUREF89 UTM Sone 32



Målestokk 1:500  
EUREF89 UTM Sone 32

Teig 1 (Hovudteig)  
451 / 10

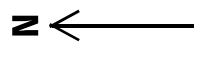
+451 / 10

176124199-1  
Radøyvegen 1480

176124202

176124210

+451 / 8



**Areal og koordinatar**

Areal: 2 817,4

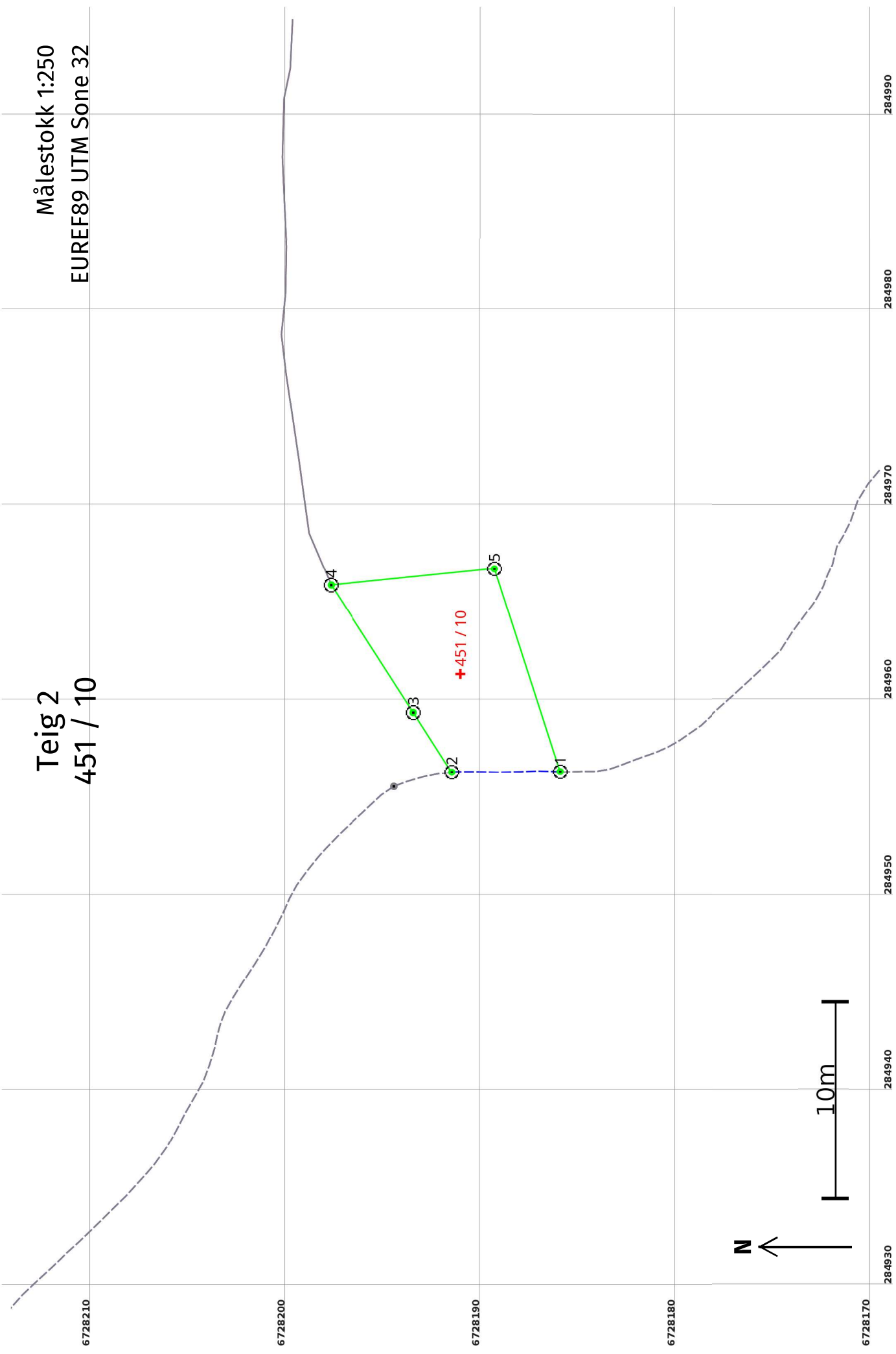
Arealmerknad:

**Representasjonssystem:** EUREF89 UTM Sone 32**Nord:** 6728230**Aust:** 285104**Grensepunkt / Grenselinje****Ytre avgrensing**

Løpenr	Nord	Aust	Grensemerke nedsett i / Lengde (m)	Linjeinformasjon	Målemetode	Nøyaktighet (SD i cm)	Radius
1	6728190,73	285096,10	Fjell	Offentleg godkjent grensemerke	96 GNSS: Fasemåling (Real time kinematic)	1	
2	6728191,39	285093,69	2,50	Fjell	Offentleg godkjent grensemerke	96 GNSS: Fasemåling (Real time kinematic)	3
3	6728198,36	285092,10	7,15	Jordfast stein	Offentleg godkjent grensemerke	96 GNSS: Fasemåling (Real time kinematic)	2
4	6728231,88	285068,52	40,99	Fjell	Offentleg godkjent grensemerke	96 GNSS: Fasemåling (Real time kinematic)	2
5	6728260,37	285109,49	49,90	Jordfast stein	Offentleg godkjent grensemerke	96 GNSS: Fasemåling (Real time kinematic)	10
6	6728225,38	285133,40	42,38	Umerkt	96 GNSS: Fasemåling (Real time kinematic)	1	
7	6728213,49	285139,35	13,30	Fjell	Offentleg godkjent grensemerke	96 GNSS: Fasemåling (Real time kinematic)	10
8	6728201,37	285129,24	15,78	Jord	Offentleg godkjent grensemerke	96 GNSS: Fasemåling (Real time kinematic)	1
9	6728193,75	285116,41	14,93	Jord	Offentleg godkjent grensemerke	96 GNSS: Fasemåling (Real time kinematic)	1
			20,53				

# Teig 2 451 / 10

Målestokk 1:250  
EUREF89 UTM Sone 32



## Areal og koordinatar

Areal: 71,4

Arealmerknad: Hjelpelinje vasskant

Representasjonssystem: EUREF89 UTM Sone 32

Nord: 6728191

Aust: 284961

### Grensepunkt / Grenselinje

### Ytre avgrensing

Løpenr	Nord	Aust	Grensemerke nedsett i / Grensepunkttype /		Målemetode	Nøyaktighet (SD i cm)	Radius
			Lengde (m)	Linjeinformasjon			
1	6728186,08	284956,26	Offentleg godkjent grensemerke	96 GNSS: Fasemåling (Real time kinematic)	10		
2	6728191,62	284956,23	5,54 Hjelpelinje vasskant	96 GNSS: Fasemåling (Real time kinematic)	45		
			Offentleg godkjent grensemerke	96 GNSS: Fasemåling (Real time kinematic)	10		
			3,64				
3	6728193,60	284959,28	Jordfast stein	96 GNSS: Fasemåling (Real time kinematic)	3		
			7,76				
4	6728197,81	284965,80	Offentleg godkjent grensemerke	96 GNSS: Fasemåling (Real time kinematic)	10		
			8,41				
5	6728189,45	284966,64	Offentleg godkjent grensemerke	96 GNSS: Fasemåling (Real time kinematic)	4		
			10,92				