



## Se eiendom

4631-123/87

Eiendommen har flere adresser

ALVER KOMMUNE

### Informasjon fra matrikkelen

#### Eiendom

Type	Grunneiendom	Koordinater	6776423 -39909 (32633)
Kommune	4631 ALVER	Areal/historisk oppgitt areal	863,1 m <sup>2</sup>
Gårdsnummer	123	Arealmerknad	
Bruksnummer	87	Under sammenslåing	Nei
Bruksnavn	RISSUNDET TOMT NR 70	Grunnforurensning	Nei
Tinglyst	Jå	Seksjonert	Nei
		Festegrunner	Nei
		Kulturminner	Nei

Adresser (2) -

Adresse	Postnummerområde	Grunnkrets	Kirkesokn	Valgkrets
Storhaugen 64A	5955 LINDÅS	VERÅS	Lindås	LINDÅS
Storhaugen 64B	5955 LINDÅS	VERÅS	Lindås	LINDÅS

Bygninger (2) -

Bygningsnummer	Type	Status	Sefrak	Fredet	Næringsgruppe	Bygningsendring
301028307	121 - Tomannsbolig, vertikaldelt	Igangsettingstillatelse	Nei	Nei	Bolig	
301028308	121 - Tomannsbolig, vertikaldelt	Igangsettingstillatelse	Nei	Nei	Bolig	

Teiger (1) -

Type	Koordinater	Areal	Merknader
Eiendomsteig	6776423 -39909 (32633)	863,1 m <sup>2</sup>	

## Ofte stilte spørsmål


Hvordan søker jeg? +

Du kan søke opp en eiendom ved å bruke eiendommens adresse eller matrikkelnummer. Søket starter når du har skrevet inn minst tre tegn. Er du usikker på skrivemåten skriver du så langt du er sikker. For å snevre inn antall treff, kan du fylle ut feltet for "Sted". Et matrikkelnummer består av tall i følgende rekkefølge: kommunenummer, gårdsnummer, bruksnummer, festenummer, seksjonsnummer.


Matrikelnummeret kan skrives på flere måter:

2100/22/339/0/4  
2100-22-339-0-4  
2100-22/339/0/4  
2100 22 339 0 4

## Hvor finner jeg riktig kommune-, gårds- og bruksnummer? +

Hvis du ikke vet hva gårds- og bruksnummeret til eiendommen er, kan du søke på adressen. Dersom du ikke vet adressen, eller dersom eiendommen ikke har en adresse, men du vet hvor den er, kan du søke etter den i [norgeskart](#) . Når du trykker på eiendommen i kartet vil du på venstre side kunne velge «se eiendomsinformasjon» og "vis mer informasjon" som tar deg tilbake til Se eiendom.

Hvis du har gårds- og bruksnummer, men ikke kjenner til kommunenummeret, kan du skrive kommunenavnet i feltet for «Sted».

Dersom du ikke får treff med det kommunenavnet eller kommunenummeret du har søkt på, kan det være på grunn av gjennomførte kommunesammenslåinger. På [kommunesøk](#)  kan du finne det nye kommunenavnet eller kommunenummeret. Her finner du også endringer som er gjort i gårdsnummerserier.


---

## Kan jeg se informasjon om andre eiendommer enn min egen? +

Ja. Eiendomsdata fra grunnbok og matrikkel er, med få unntak, tilgjengelig for alle. Det vil si at du kan søke på hvilken som helst eiendom, og logge inn for å se en utskrift fra grunnboken. Informasjonen er offentlig tilgjengelig og grunneier eller andre parter blir ikke varslet dersom det blir gjort søk på eiendommen.

---

## Hvorfor må jeg logge inn for å se en grunnboksutskrift? +

Du må logge inn fordi de tilgjengelige grunnboksutskriftene du finner på Se eiendom hovedsaklig skal være til privat bruk. Din innlogging, og hvilke grunnboksutskrifter du har åpnet, blir ikke lagret noe sted. Grunnboksutskriften du finner på Se eiendom er en visningstjeneste og det er ikke mulig å skrive ut. Dersom du trenger en bekreftet utskrift fra grunnboken må du bestille det gjennom [kartverket.no](#) .

Profesjonelle aktører som trenger større mengder data fra matrikkel og grunnbok kan inngå [avtale med Kartverket](#)  for å få tilgang til gratis data.

---

## Kan jeg søke på andeler i borettslag? +


Det er ikke mulig å søke direkte på en borettslagsandel i Se eiendom. For å søke opp en borettslagsandel må du søke på eiendommen som borettslaget eier ved hjelp av adresse eller matrikelnummer. Se eiendom vil liste opp alle registrerte andeler i borettslaget under "Borettslagsandeler" når du åpner informasjon om eiendommen. Her kan du

se grunnboksutskriftene og hvilken adresse andelene er registrert med.

---


## Hva er forskjellen på matrikkelen og grunnboken? +

[Matrikkelen](#)  er Norges offisielle eiendomsregister, og inneholder faktiske opplysninger om eiendomsgrenser, areal, bygninger, boliger og adresser.

[Grunnboken](#)  inneholder tinglyste opplysninger om rettigheter til eiendommer, slik som registrerte eiere, panteretter og andre rettigheter. Et grunnboksblad for en eiendom inneholder også opplysninger om hvilken eiendom den er skilt ut fra, og om det er fradelt eiendommer fra den.

---

## Hva gjør jeg dersom jeg finner feil informasjon om en eiendom? +

Dersom du mener informasjonen om grenser, adresser, bygninger eller lignende er feil, må du kontakte kommunen eiendommen ligger i for nærmere veiledning. Les mer i vår artikkel [feil grenser i eiendomskartet](#) . Oppdager du feil i hva som er tinglyst på en eiendom, kan du kontakte Kartverket for nærmere veiledning.

---

### KONTAKT OSS

Telefon: [32 11 80 00](tel:32118000)

E-post:  
[post@kartverket.no](mailto:post@kartverket.no)

[Adresser og  
kontaktinformasjon](#)

[Personvern og cookies](#)