

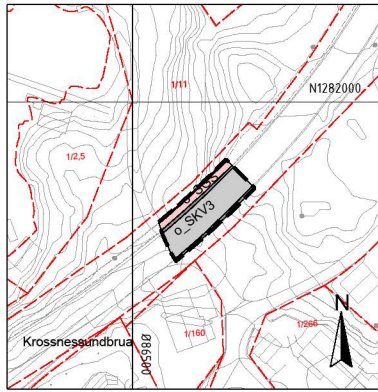
Vertikalnivå 2 - på grunnen

Vertikalnivå 1 - under grunnen

Vertikalnivå 3 - over grunnen

Målestokk 1:1000 (A1)

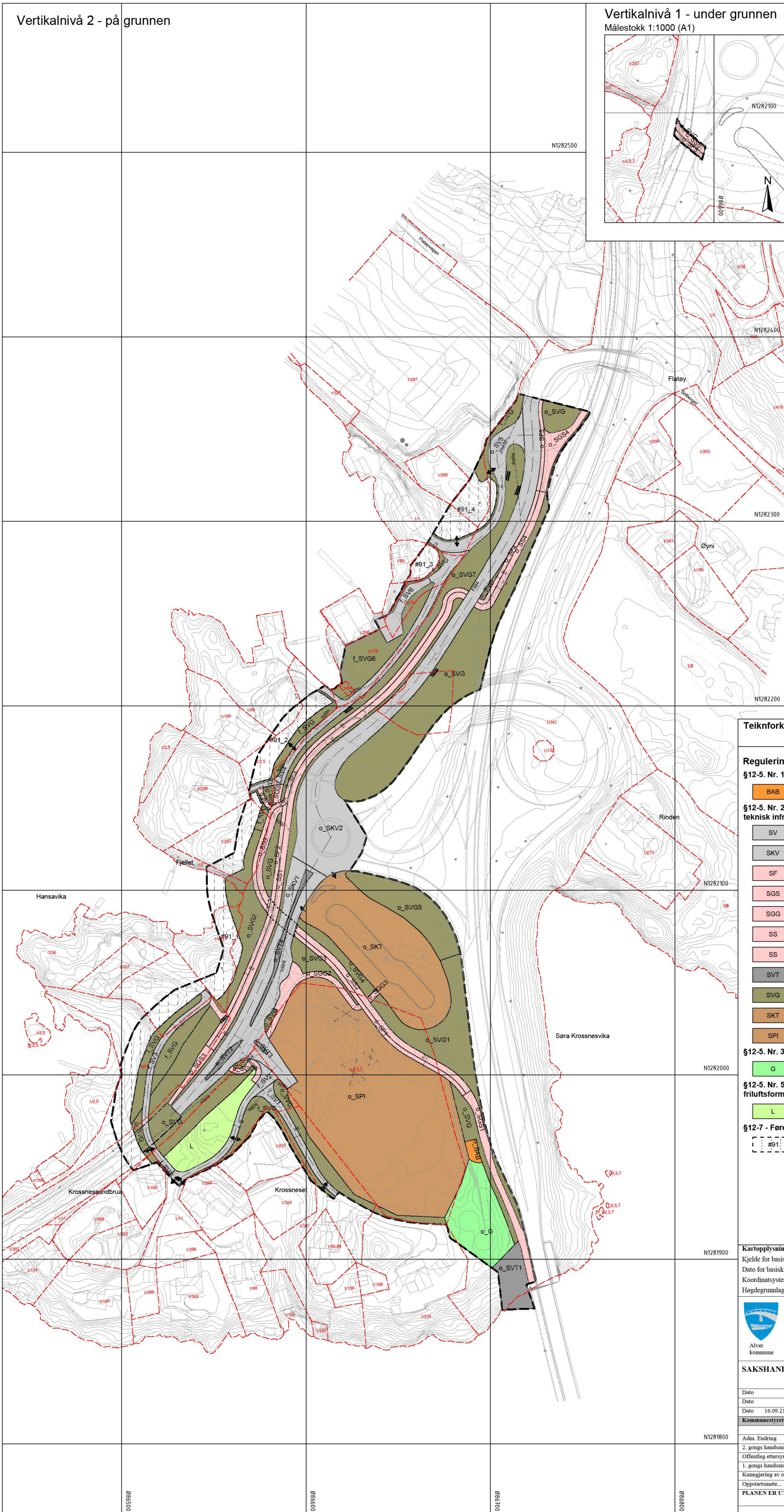
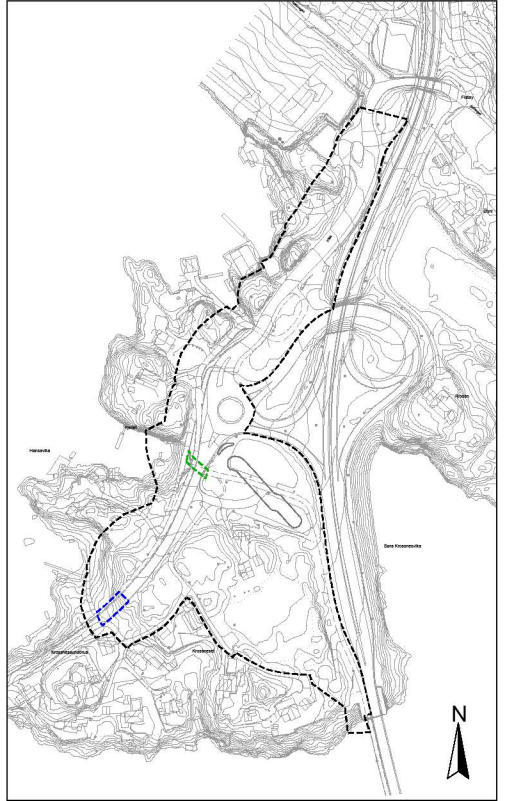
Målestokk 1:1000 (A1)



Oversikt over vertikalnivå

Målestokk 1:3000 (A1)

- Vertikalnivå 1 (under grunnen)
- Vertikalnivå 2 (på grunnen)
- Vertikalnivå 3 (over grunnen)



Teiknforklaring

Reguleringsplan PBL 2008

§12-5. Nr. 1 - Bygningar og anlegg

Andre typer bygningar og anlegg (1500)

§12-5. Nr. 2 - Samferdselsanlegg og teknisk infrastruktur

Veg (2010)

Køyeveg (2011)

Fortau (2012)

Gang-/sykkelveg (2015)

Gangveg/gangareal (2016)

Sykkelanlegg (2017)

Sykkelveg/-felt (2017)

Annan veggrunn - teknisk anlegg (2018)

Annan veggrunn - grøntareal (2019)

Kollektivterminal (2072)

Pendlar-/innfartsparkering (2074)

§12-5. Nr. 3 - Grøntstruktur

Grøntstruktur (3001)

§12-5. Nr. 5 - Landbruks-, natur- og friluftsmål og reindrift

LNFR (5100)

§12-7 - Føresegnsområder

Mellombels anlegg- og riggområde

Linjesymbol

- Plangrense
- Formålgrense
- Midlertidig bygge- og anleggsgrense
- Bygg ein forutset skal femast (1215)
- Regulert senterlinje (1221)
- Friskiltlinje (1222)
- Bru (1252)
- Tunnel (1254)
- Måle og avstandslinje (1259)

Punktsymboler

- Avkjørsel - kun utkjøring (1244)
- Avkjørsel - kun innkjøring (1243)
- ↔ Avkjørsel - både inn og utkjøring (1242)
- || Stenging av avkjørsel (1241)

§12-7. Nr. 14 - Reg. eigarform

- o Offentleg arealføremål
- f Felles arealføremål

Illustrerende linje


- Sti
- Kollektivterminal

BASISKART

- Eiegdomsgrense
- Eksisterande bygg
- Godkjent tiltak

Kartopplysningar

Kjelde for basiskart: Statens vegvesen
 Ekvidistans: 1m
 Date for basiskart: 16.05.18
 Kartmålestokk: 1:1000 (A1)
 Koordinatsystem: EUREF89 NTM Sone 5
 Høgdegrunnlag: NN54



Detaljregulering
Kollektivknutepunkt og innfartsparkering på Flatøy
 Med tilhøyrande føresegner

Arealplan-ID: 1256_20160002
 Forslagstillar: Statens vegvesen

SAKSHANDSAMING ETTER PLAN- OG BYGNINGSLOVA		SAKS-NR	DATO	SIGN
Date	Revisjon			
Date	Revisjon			
Date	16.09.21	Revisjon A	Lagt inn f_SV6 ved gbnr 1/250. Lagt om f_SV4.	
Kommunestyret sitt vedtak		47/2019	25.09.19	
Adm. Endring		20/53	08.11.22	
2. gongs handsaming		47/2019	25.09.19	
Offentleg ettersyn frå 19.09.18 til 31.10.18				
1. gongs handsaming			04.09.18	
Kunngjering av oppstart av planarbeid		16/355	22.04.16	
Oppstartsmøte.			12.06.16	
PLANEN ER UTARBEIDD AV:		PLANKONSULENT	TEGNSNR	DATO
				01.06.18
Bekræftelse		PLANSJEF		