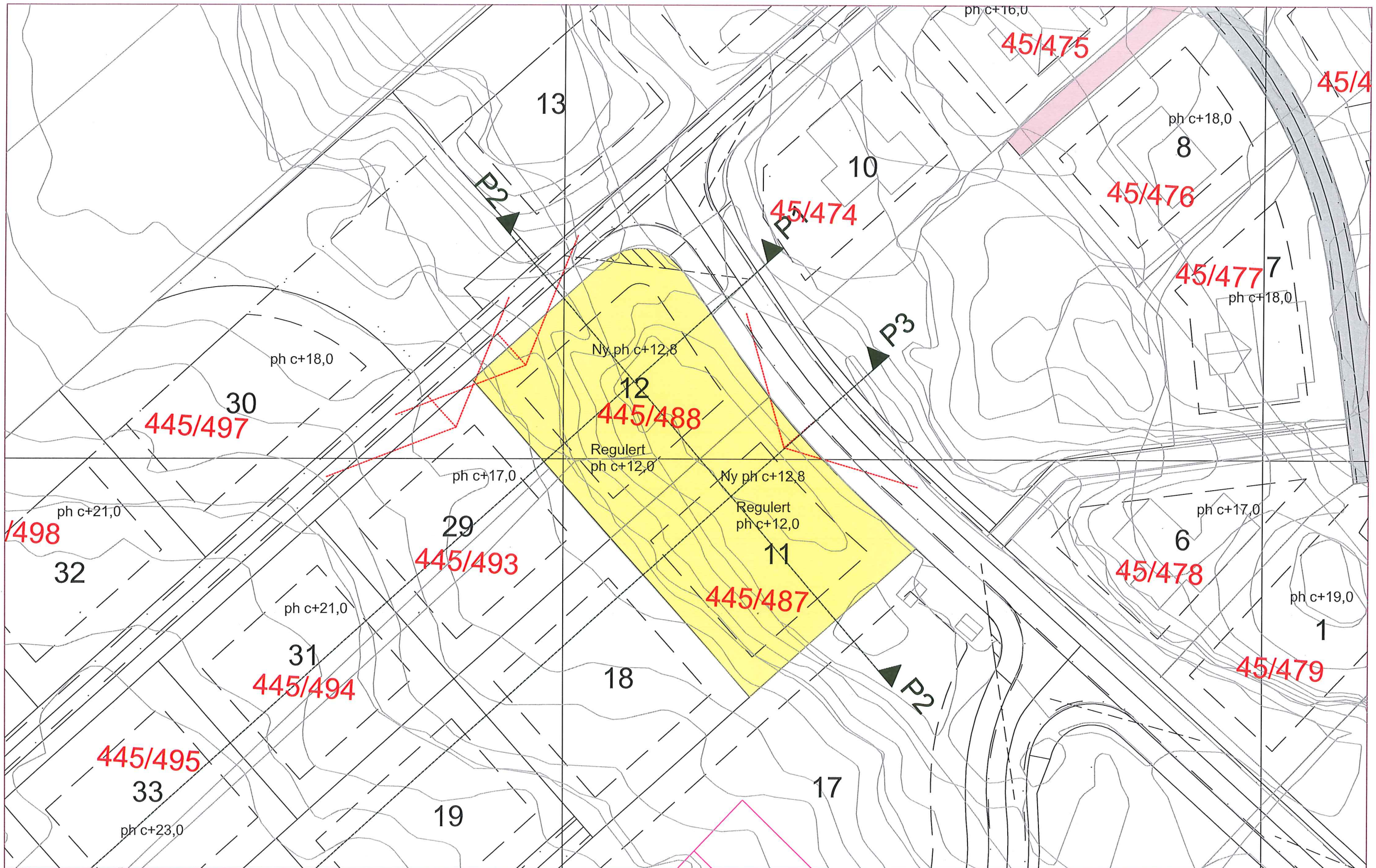


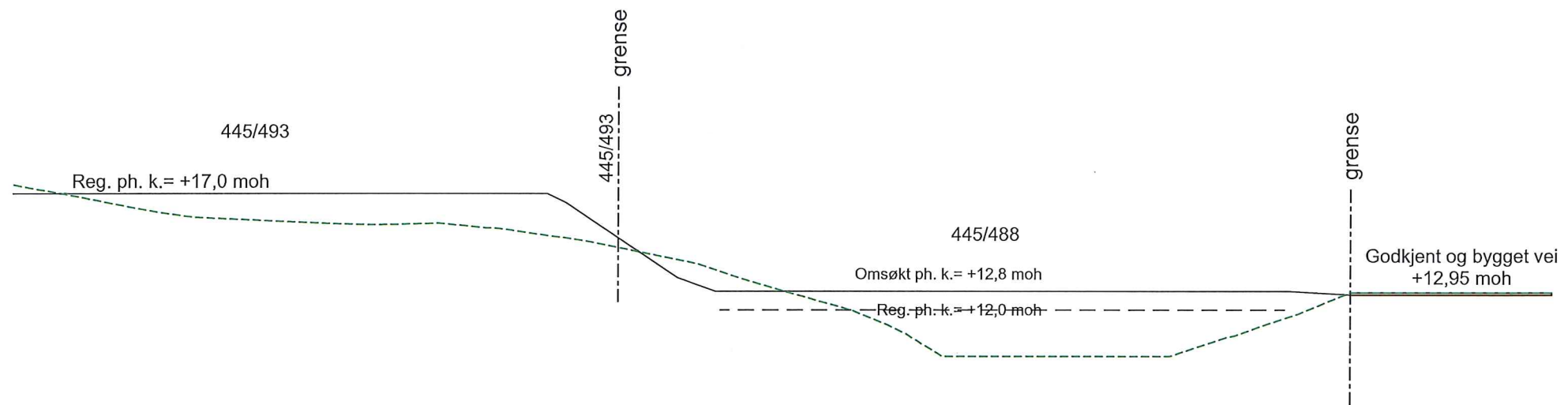
From: SMTP Scanner
Sent: Tue, 8 Nov 2022 14:44:39 +0000
To: Randi Stavdal
Subject: Message from "RNP002673B732D6"
Attachments: supplerer tegninger.pdf

This E-mail was sent from "RNP002673B732D6" (MP C4503).

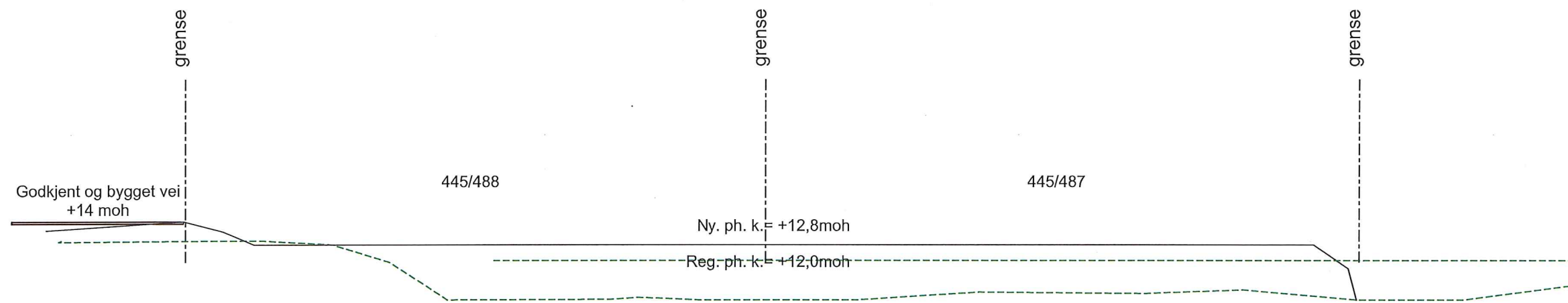
Scan Date: 11.08.2022 15:44:39 (+0100)
Queries to: smtp@fhus.no



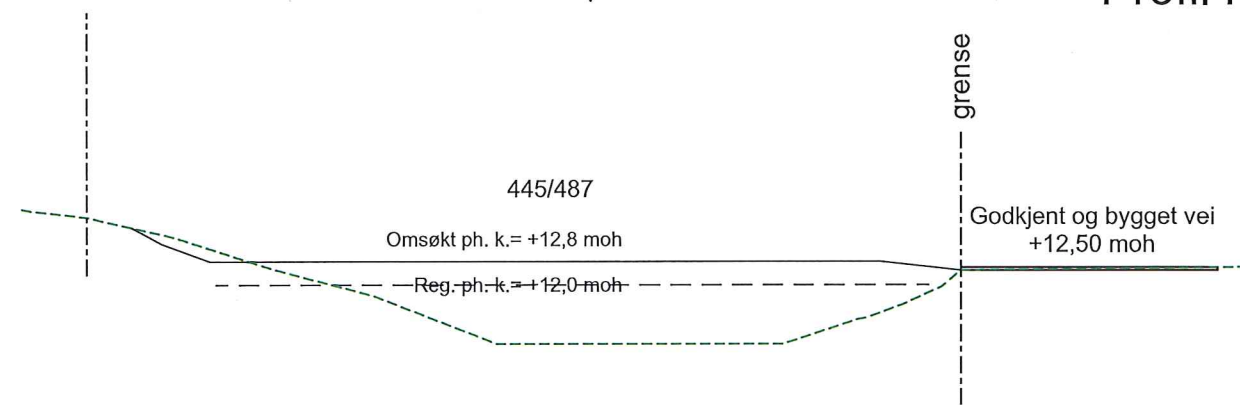
NOTATER/ANM.:						P-ROM. m ²	P-ROM. m ²	BYA m ²	Tegningsnr.:	Prosjektnavn.:	
						B.R.A. m ²	B.R.A. m ²	B.R.A. tot. m ²	E-01	Planering av tomter	
						P-ROM. m ²	P-ROM. m ²	B.R.A. (utr./kaldt) m ²	Mål:	Tiltakshaver.:	
						B.R.A. m ²	B.R.A. m ²	Volum (varm del) m ³	1:500	Langhøyane As	
									Dato	Byggeplassadresse	
									13.09.22	Gnr/Bnr.: 445/487, 488,	
									Sign.	493, 494, 495, 497, 498	
									SH	Langhøyane	
									5936 Manger		
									Type tegning:		
									Kart		
01	08.11.22	Påført sikotlinjer				© Alle rettigheter tilhører Florvaag Hus AS. Kopiering eller bruk av disse tegningene er forbudt uten skriftlig samtykke					
Rev.:	Dato:	Revisjonen gjelder (ref.):	Sign:	Rev.:	Dato:	Revisjonen gjelder (ref.):					




Profil P1

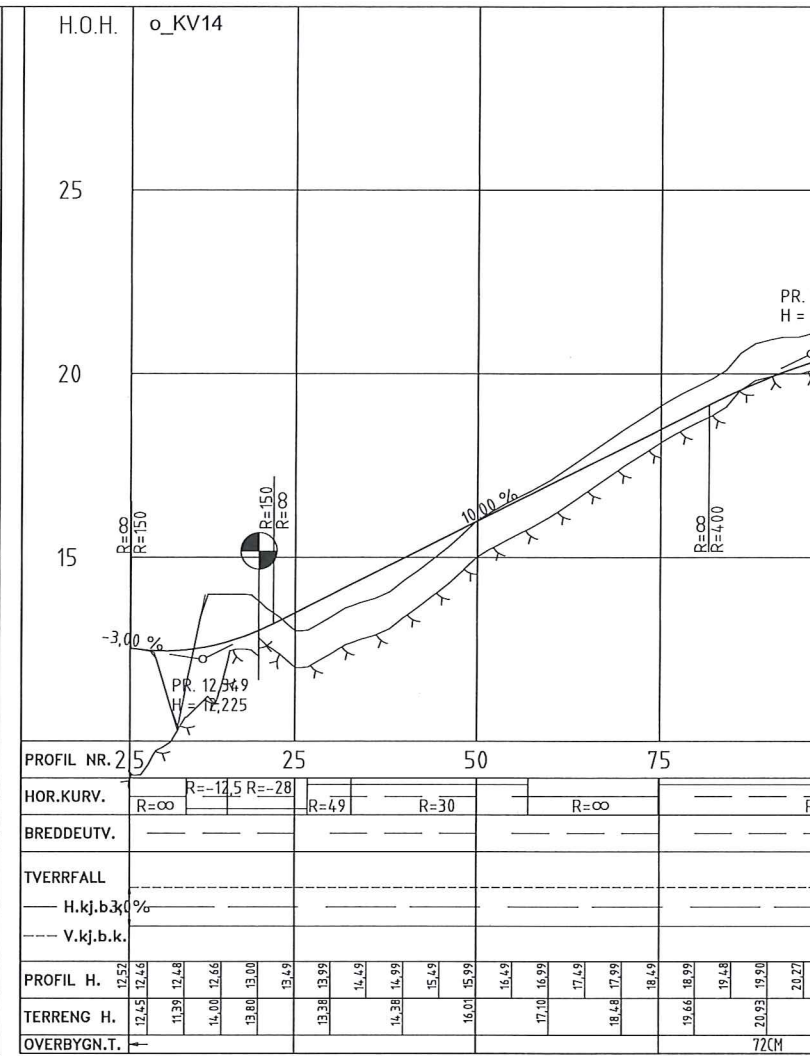
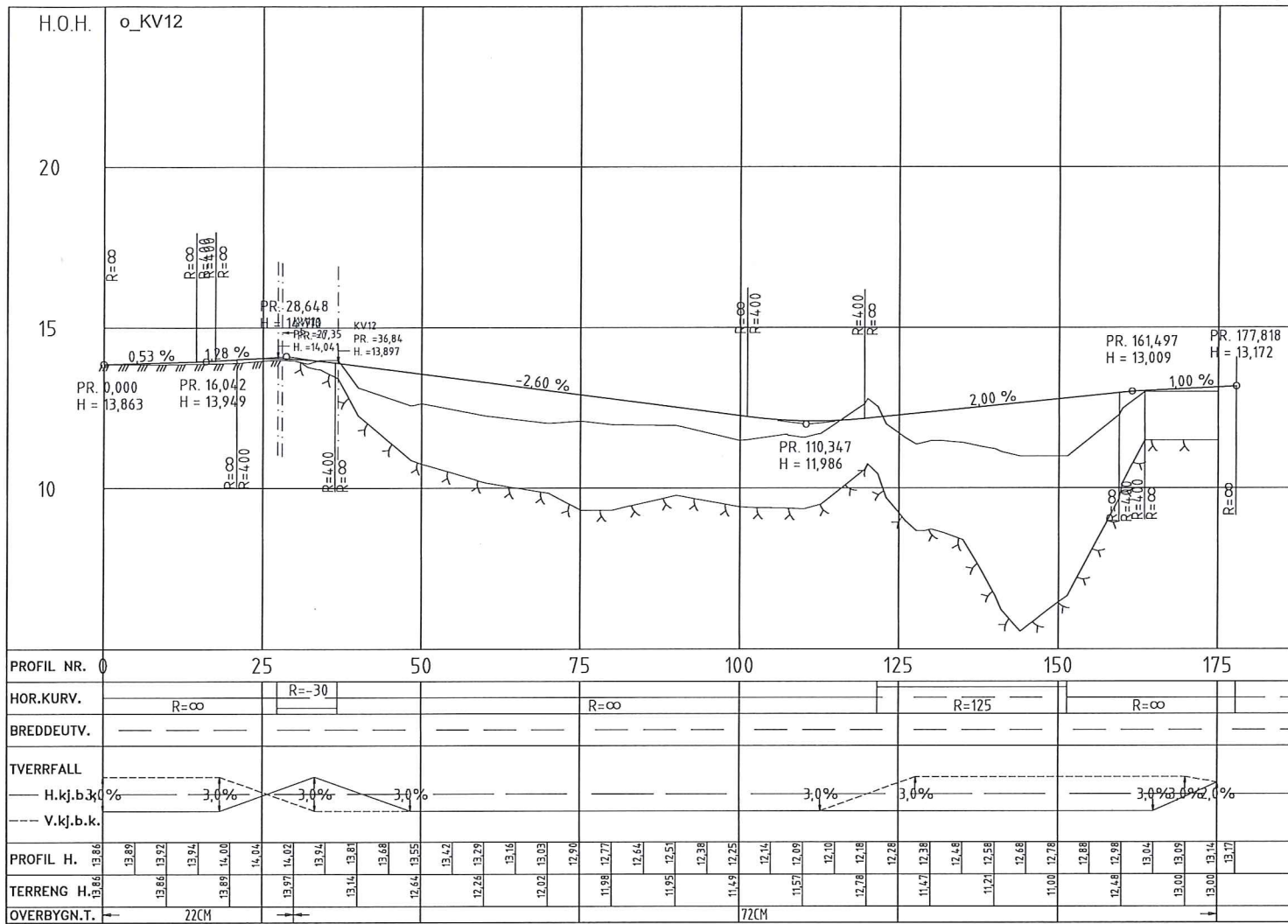


Profil P2



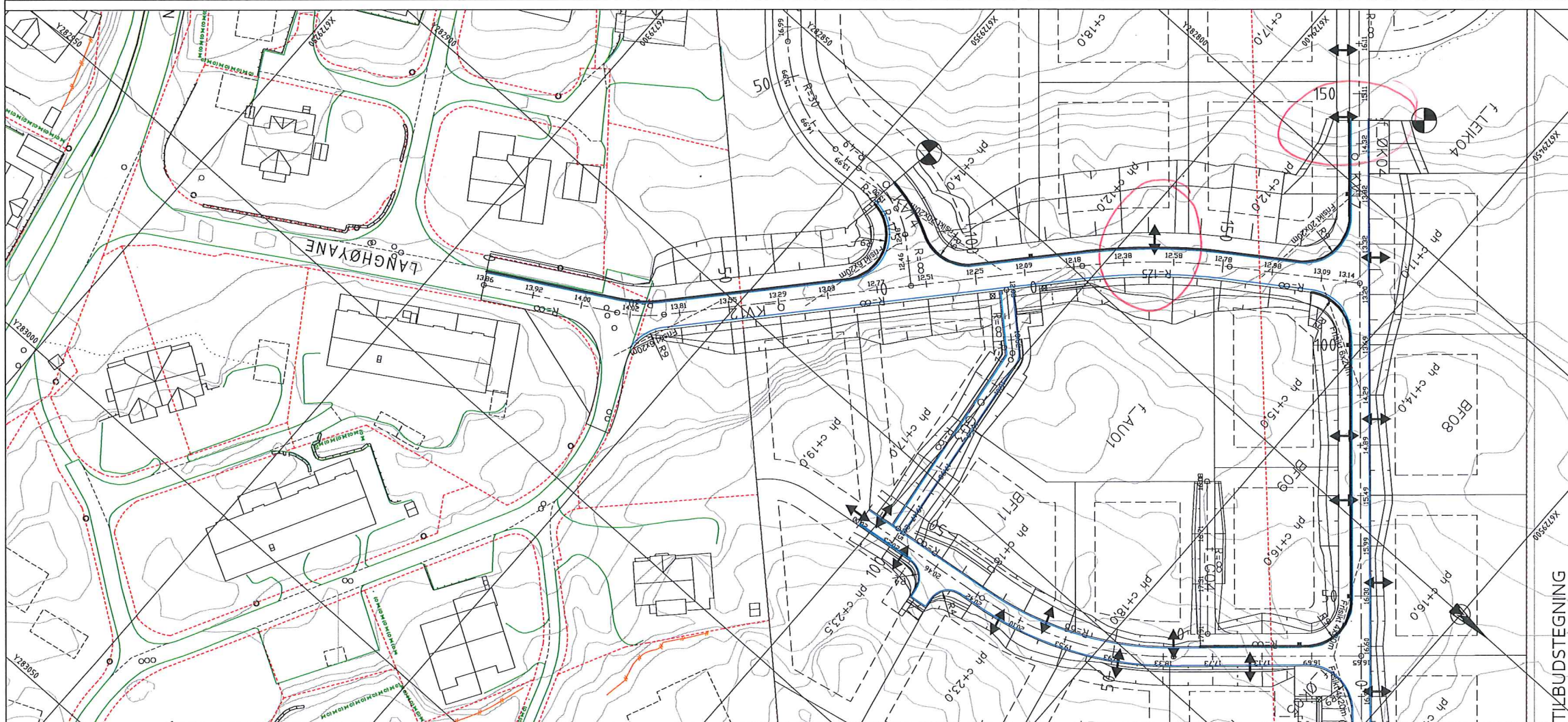
Profil P3

						NOTATER/ANM.:	P-ROM. m²	P-ROM. m²	BYA m²	Tegningsnr.: E-02	 Florvaag Hus AS, Minde alle 43, www.florvaagh.us.no	Prosjektnavn.: Planering av tomter	
							B.R.A. m²	B.R.A. m²	B.R.A. dot. m²	Mål: 1:250		Tillakshaver.: Langhøyane As	
							P-ROM. m²	P-ROM. m²	B.R.A. (utv./kaldt) m²	Dato: 13.09.22		Byggeplassadresse: Gnr./Bnr.: 445/487, 488, 493, 494, 495, 497, 498	Langhøyane 5936 Manger
							B.R.A. m²	B.R.A. m²	Volum (varm det) m³	Sign.: SH		Type tegning: Profil	
01	08.11.22	Endret høyder veg, lagt til P3											
Rev.:	Dato:	Revisjonen gjelder (ref.):	Sign:	Rev.:	Dato:	Revisjonen gjelder (ref.):	Sign:						



TEGNFORKLARING

- Vegskjering
- Grøftebunn
- Sentertline
- Kjørebanekant
- Skulderkant
- Vegfylling
- Profilnummer
- Forlauskant
- Friskt
- Vegstuk m/risstokk
- Vegstuk m/kuppelrist
- Vegstuk m/kjefstokk
- Entreprisegrense
- Eks. eiendomsgrenser
- Eksisterende vei



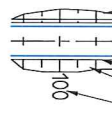



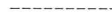

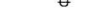








TILBUDSTEGNING

Rev.	Dato	Sign.	Revisjonen gjelder
Oppdragsfører			
Manger 1 AS			
Prosjekt			
Langhøyane, Manger. 1. byggetrinn.			
Plan og lengdeprofil veg KV12 og KV14.			
Trsp.	ANH	Komm.	ANH
Dato:	18.11.15		
Målestokk:	1:500/100		
Prosjekt:	6315		
Trsp.ansv.	C1		

haugen VVA
 Fabrikkgaten 7B
 5059 Bergen
 Tlf. 55 59 82 60
 e-post: post@haugenvva.no



TEGNFORKLARING

-  Vegskjæring
-  Grøftebunn
-  Senterlinje
-  Kjørebane kant
-  Skulderkant
-  Vegfylling
-  Profilnummer
-  Fortauskant
-  Frisikt
-  Vegstluk m/ristlokk
-  Vegstluk m/kuppelrist
-  Vegstluk m/kjellstluk
-  Entreprisegrense
-  Eks. eiendomsgrenser
-  Eksisterende vei

Rev.	Dato	Sign.	Revisjonen gjelder		
Oppdragsgiver					
Manger 1 AS					
Prosjekt					
Langhøyane, Manger. 1. byggetrinn.					
Vegplan.					
Tegn.	Form.	Graf.			
ANH	ANH	ANH			
Dato:	18.11.15				
Målestokk:	1:500				
Prosjekt:	6315				
Tegning:	B1				

TILBUDSTEGNING