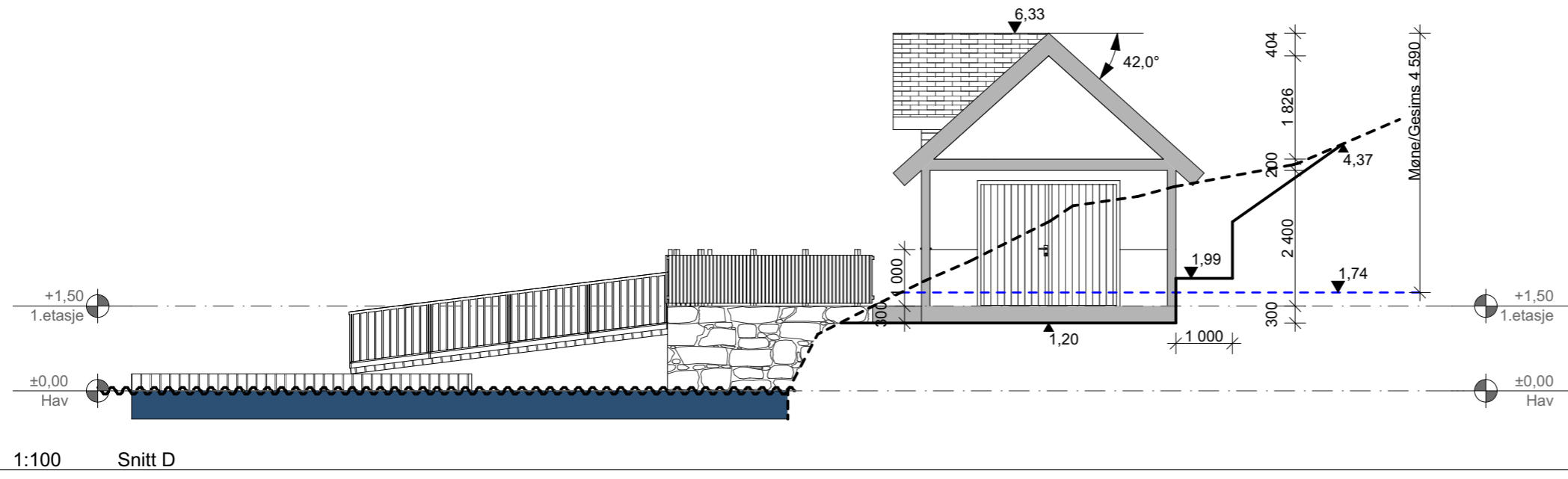
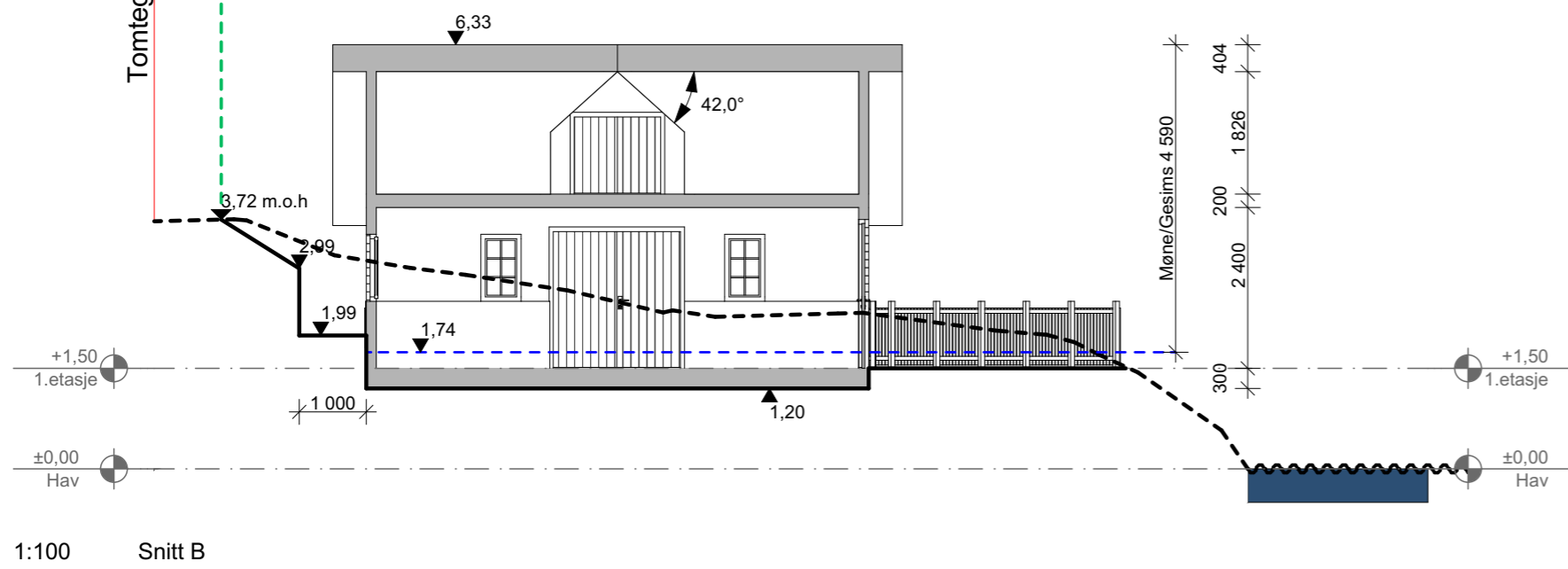
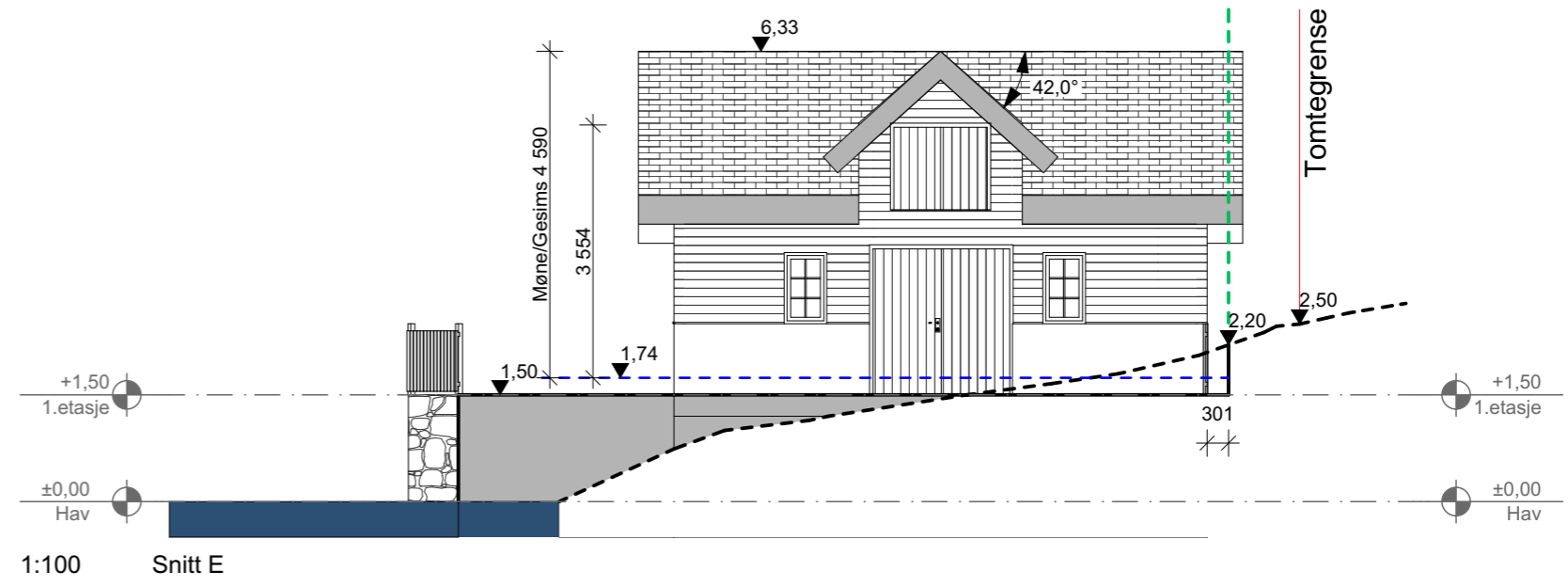


	Gjennomsnittlig planert terreng
	Eksisterende terreng
	Nytt terreng
	1 meter fra tomtegrense
Kote: Angitte kotehøyder viser m.o.h etter NN2000	
Prosjekt: <b>Lyngnesveien 20: Naust, kai, utfylling sjø, landgang og flytebrygge</b>	Sign.: RE    Prosjektnr.: 2022382
Tiltakshaver: Erik Saltvold Odins veg 30, 5221 nesttun	Gnr./Bnr./Festnr.: 354/158
Prosjekterende: Din Boligsøknad AS Lilleåsvegen 49 5132 Nyborg	
© Alle rettigheter tilhører utførende for prosjektering, kopiering eller bruk av disse tegningene er forbudt uten skriftlig samtykke	
Tegning - Byggesøknad: <b>Snitt A og B</b>	Dato: 09.11.2022 Målestokk: 1:100
Byggesakstegninger, kun til bruk ved byggesøknad	Tegningsnr.: E2-01    Rev.: .



	Gjennomsnittlig planert terreng
	Eksisterende terreng
	Nytt terreng
	1 meter fra tomtegrense
Kote: Angitte kotehøyder viser m.o.h etter NN2000	
Prosjekt: <b>Lyngnesveien 20: Naust, kai, utfylling sjø, landgang og flytebrygge</b>	Sign.: RE    Prosjektnr.: 2022382
Tiltakshaver: Erik Saltvold Odins veg 30, 5221 nesttun	Gnr./Bnr./Festnr.: 354/158
Prosjekterende: Din Boligsøknad AS Litleåsvegen 49 5132 Nyborg	
© Alle rettigheter tilhører utførende for prosjektering, kopiering eller bruk av disse tegningene er forbudt uten skriftlig samtykke	
Tegning - Byggesøknad: <b>Snitt C, D og E</b>	Dato: 09.11.2022 Målestokk: 1:100
Byggesakstegninger, kun til bruk ved byggesøknad	Tegningsnr.: E2-02    Rev.: .