

Teiknforklaring

	Bustad		Veg
	Garasje		Gangveg
	Terrasse		Teiggrense
	Utomhus/grønt		Byggegrense (4m)

Villanger & Sønner AS
 Kvassnesvegen 45
 5914 Isdalstø


Kilde for basiskart:
 Alver kommune
 Dato for basiskart: 06.07.2022
 Koordinatsystem: UTM sone32/Euref 89
 Høgdegrunlag: NN 2000

Dato	Konstr./egnet	Godkjent	Målestokk
15.08.2022	sh		1:500


SH Oppmåling
 Epost: post@sh-oppmaling.no
 Tlf: 472 99 092

Situasjonsplan ny bustad, rev 01 Gnr 488, bnr 64, Sæbø Tiltakshavar: Gudrunn og Jenny Sæbø		Erstatning for:	Erstatet av:
			001
Henvisning:		Beregning:	Alver kommune

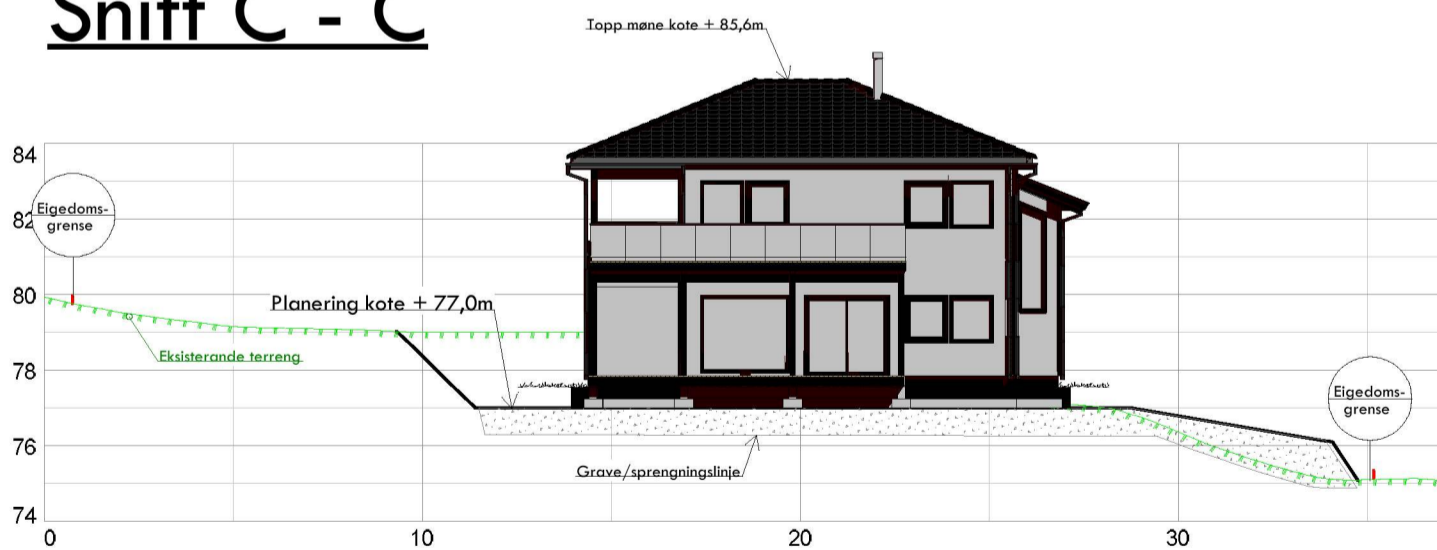
Snitt A - A



Snitt B- B



Snitt C - C



Villanger & Sønner AS Kvassnesvegen 45 5914 Isdalstø			Kilde for basiskart: Alver kommune Dato for basiskart: 06.07.2022 Koordinatsystem: UTM sone32/Euref 89 Høydagrunnlag: NN 2000	
Dato 15.08.2022	Konstr./tegnet sh	Godkjent	Målestokk 1 : 200	 Epost: post@sh-oppylling.no Tlf 472 99 092
Snitt sit.splan ny bustad, , rev 01 Gnr 488, bnr 64, Sæbø Tiltakshavar: Gudrunn og Jenny Sæbø				
Henvisning:		Beregning:		Alver kommune