

D 4

7

15.11.2022

SITUASJONSKART

Gnr/Bnr:
Adresse:
Eigar/søkar:

Kvalitet :

Gjeldande plan :
Planformål :

Vår referanse:

Sign.








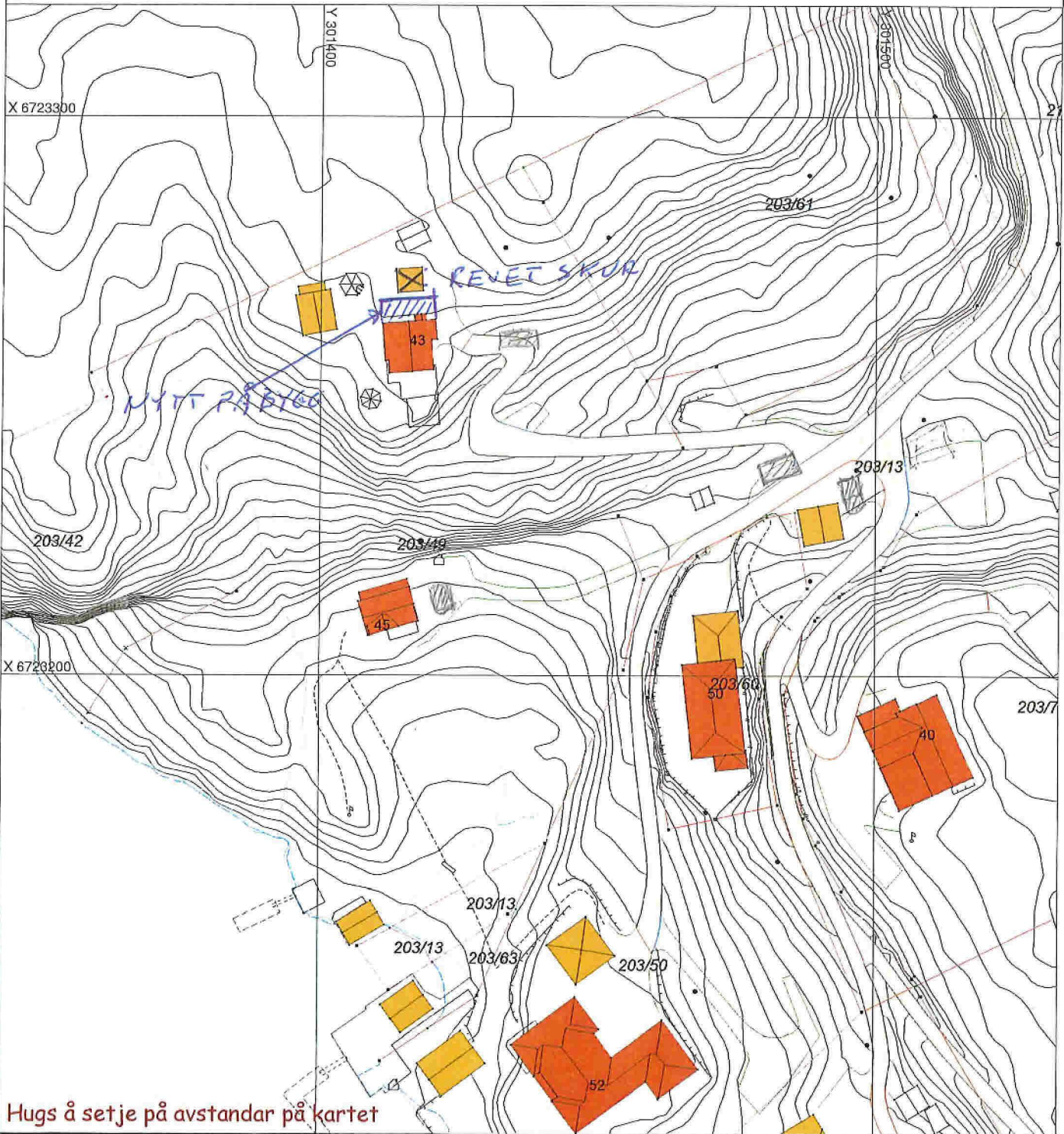
Målestokk: 1:1000
Dato: 19.10.2022

ALVER
KOMMUNE




 Parkering

-  Gjerde
-  Usikker eigedomsgrense
-  Målt eigedomsgrense
-  Bolighus
-  Andre bygg



Hugs å setje på avstandar på kartet

SITUASJONSPLAN

 Tiltak

Underskrift Situasjonsplan _____ Dato _____