

- |                       |                   |
|-----------------------|-------------------|
| — Målte Grenser       | ■ Våningshus      |
| — Registrerte Grenser | ■ Større bustader |
| ⊥ Udefinert           | ■ Hytte/feriehus  |
| ⚓ Terrengmålt         | ■ Garasje/uthus   |
| ⚙ Konstruert          | ■ Industri/lager  |
| ⬆ Bolig               | ■ Andre bygg      |
| ■ Bustad m/leilighet  |                   |

Beliggenhet og høyder må oppfattes som orienterende.  
 Koordinatsystem: EUREF89 - SONE 32 (EPSG:25832)  
 Høydesystem: NN 2000 høyder (EPSG:5941)



Alver kommune  
Kart og Oppmåling

Ortofoto 1966.

Dato: 2022.10.13  
Sign: SSO

G.nr. 327, b.nr. 92.



Målestokk  
1:500



- |                         |                   |
|-------------------------|-------------------|
| — Målte Grenser         | ■ Våningshus      |
| - - Registrerte Grenser | ■ Større bustader |
| Y Udefinert             | ■ Hytte/feriehus  |
| ⚓ Terrengmålt           | ■ Garasje/uthus   |
| ⚓ Konstruert            | ■ Industri/lager  |
| ■ Bolig                 | ■ Andre bygg      |
| ■ Bustad m/leilighet    |                   |

Beliggenhet og høyder må oppfattes som orienterende.  
 Koordinatsystem: EUREF89 - SONE 32 (EPSG:25832)  
 Høydesystem: NN 2000 høyder (EPSG:5941)



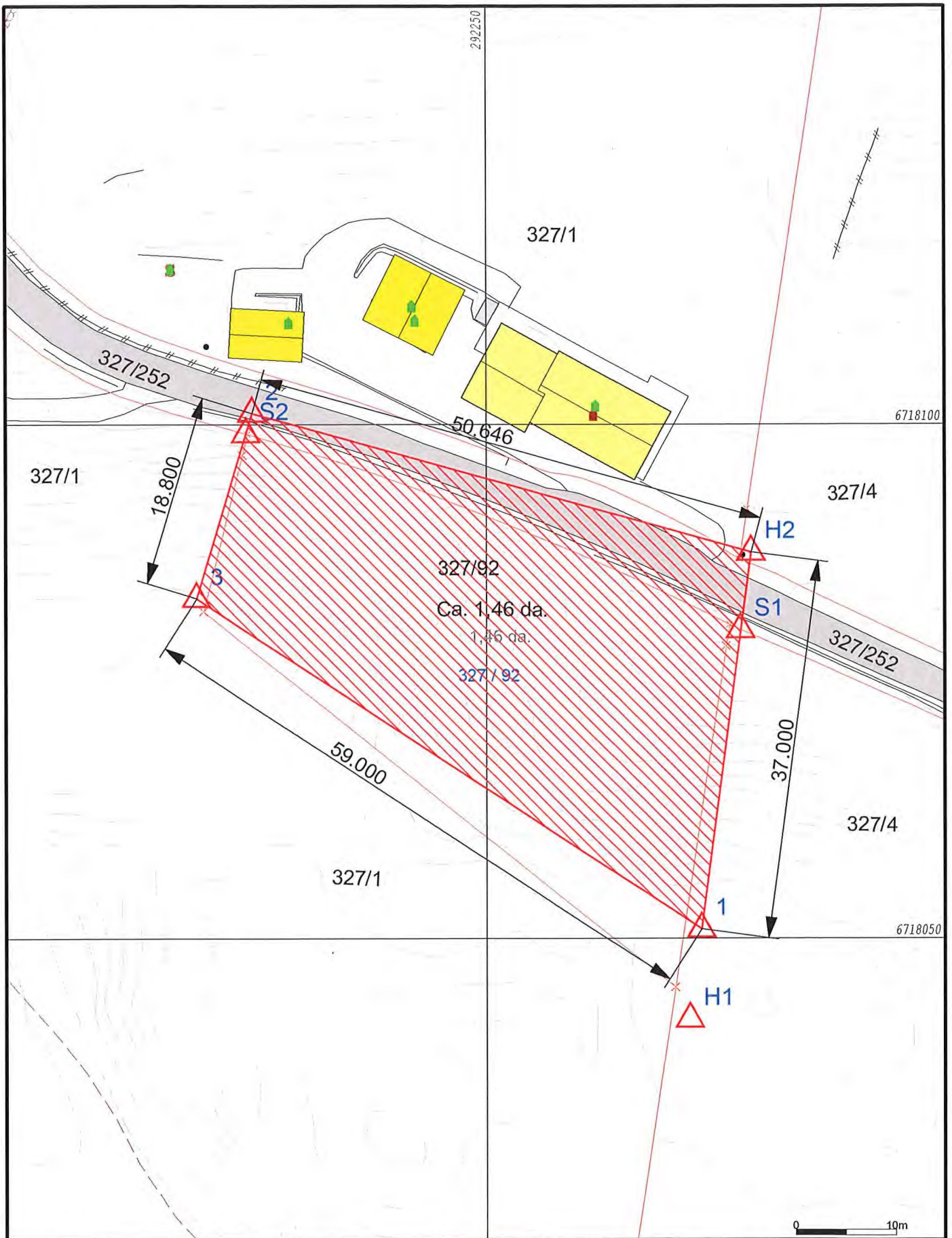
Alver kommune  
 Kart og Oppmåling  
 Ortofoto 2018.



Dato: 2022.10.13  
 Sign: SSO

G.nr. 327, b.nr. 92.

Målestokk  
 1:500



- Målte Grenser
- Registrerte Grenser
- Udefinert grenser
- \* Terrengmålte grense
- △ Konstruert grensepunkt
- Bolig
- Bustad m/leilighet
- Våningshus
- Større bustader
- Hytte/feriehus
- Garasje/uthus
- Industri/lager
- Andre bygg

Beliggenhet og høyder må oppfattes som orienterende.  
 Koordinatsystem: EUREF89 - SONE 32 (EPSG:25832)  
 Høydesystem: NN 2000 høyder (EPSG:5941)



Alver kommune  
Kart og Oppmåling

Grunnkart.

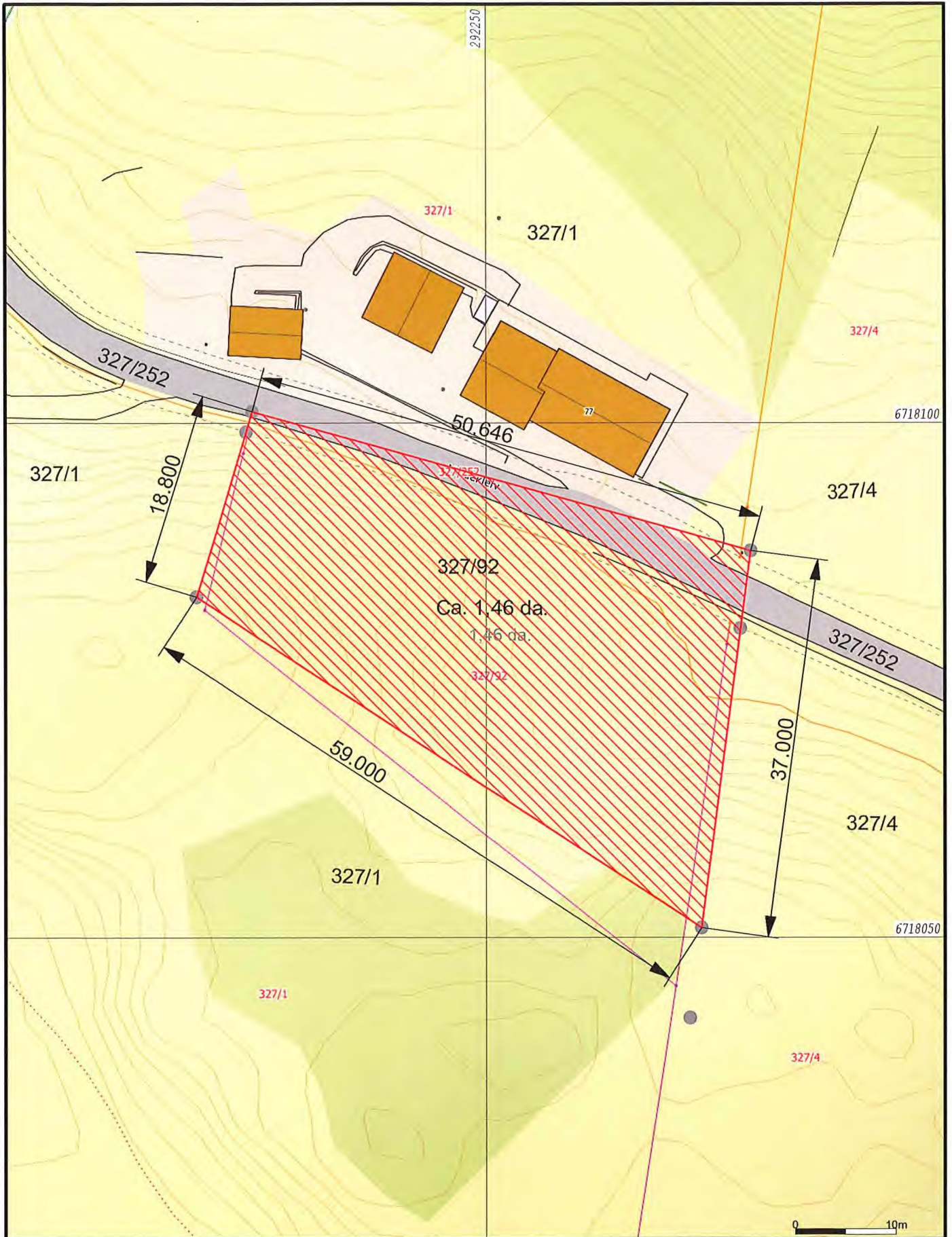
Dato: 2022.10.13

Sign: SSO

G.nr. 327, b.nr. 92.



Målestokk  
1:500



- |                           |                   |
|---------------------------|-------------------|
| — Målte Grenser           | ■ Våningshus      |
| - - - Registrerte Grenser | ■ Større bustader |
| Y Udefinert               | ■ Hytte/feriehus  |
| Ⓡ Terrengmålt             | ■ Garasje/uthus   |
| Ⓡ Konstruert              | ■ Industri/lager  |
| ■ Bolig                   | ■ Andre bygg      |
| ■ Bustad n/leilighet      |                   |

Beliggenhet og høyder må oppfattes som orienterende.  
 Koordinatsystem: EUREF89 - SONE 32 (EPSG:25832)  
 Høydesystem: NN 2000 høyder (EPSG:5941)



Alver kommune  
Kart og Oppmåling

A-Grunnkart WMS.

Dato: 2022.10.13

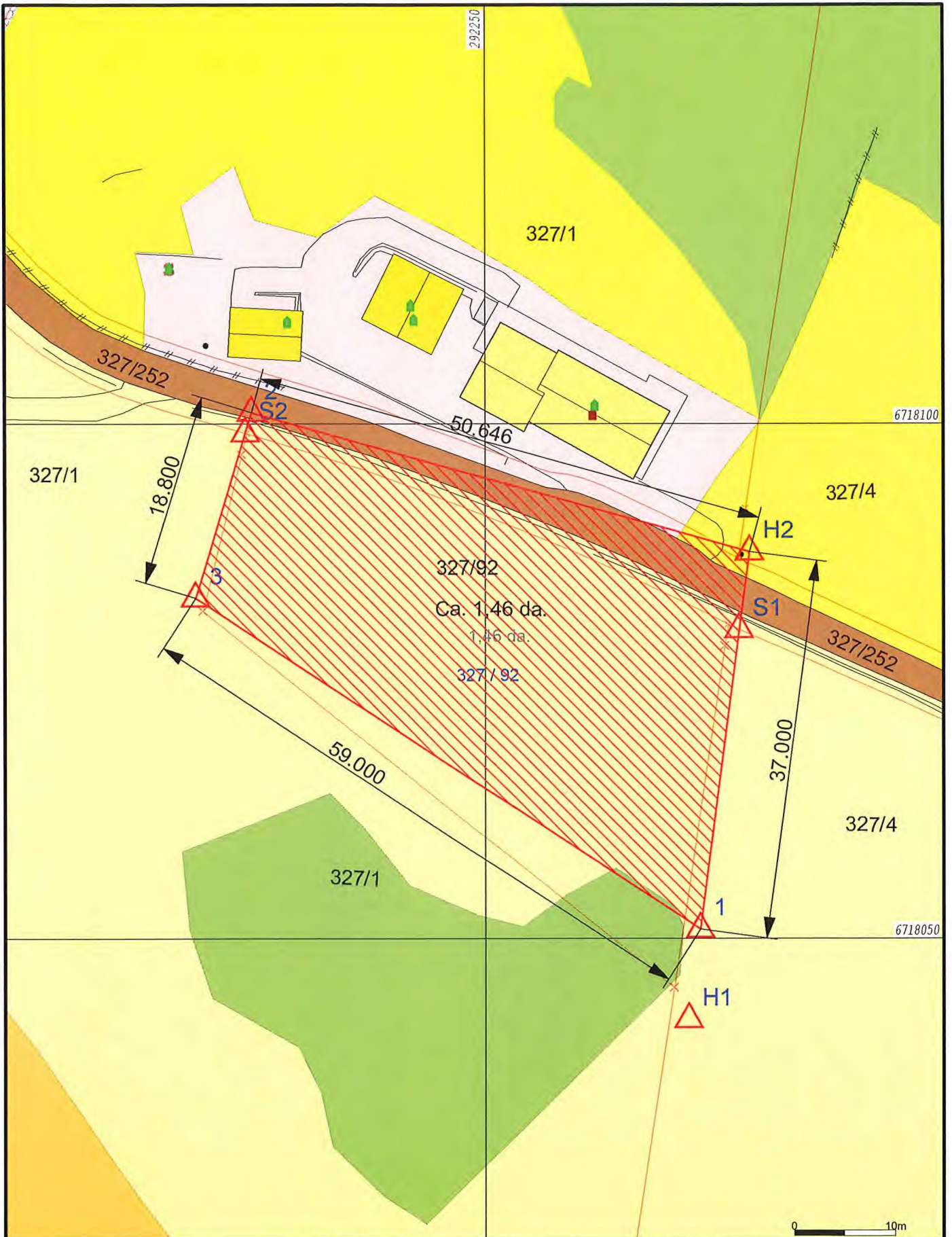
Sign: SSO

G.nr. 327, b.nr. 92.



Målestokk  
1:500

0 10m



Myr	Beite	Ur
Barmyr	Barskog	
Blåningsmyr	Blandingskog	
Lauvmyr	Lauvskog	
Jordmyr	Anna Jorddekt flatm	
Dyrka mark	Grunnlendt	
Overflatedyrka	Fjell	



Alver kommune  
Kart og Oppmåling  
Gardskart-AR5.



Beliggenhet og høyder må oppfattes som orienterende.  
Koordinatsystem: EUREF89 - SONE 32 (EPSG:25832)  
Høydesystem: NN 2000 høyder (EPSG:5941)

Dato: 2022.10.13  
Sign: SSO

G.nr. 327, b.nr. 92.

Målestokk  
1:500



- |                         |                   |
|-------------------------|-------------------|
| — Målte Grenser         | ■ Våningshus      |
| - - Registrerte Grenser | ■ Større bustader |
| ⌄ Udefinert             | ■ Hytte/feriehus  |
| ⌄ Terrengmålt           | ■ Garasje/uthus   |
| ⌄ Konstruert            | ■ Industri/lager  |
| ■ Bolig                 | ■ Andre bygg      |
| ■ Bustad m/leilighet    |                   |

Beliggenhet og høyder må oppfattes som orienterende.  
 Koordinatsystem: UTM(EUREF89) - SONE 32 (EPSG:32632)  
 Høydesystem: (EPSG:)



Alver kommune  
 Kart og Oppmåling  
 Ortofoto 1966 **ETTER** oppretting.

Dato: 2022.10.14  
 Sign: SSO

G.nr. 327, b.nr. 92.



Målestokk  
 1:500



	Målte Grenser		Våningshus
	Registrerte Grenser		Større bustader
	Udefinert		Hytte/feriehus
	Terrengmålt		Garasje/uthus
	Konstruert		Industri/lager
	Bolig		Andre bygg
	Bustad m/leilighet		

Beliggenhet og høyder må oppfattes som orienterende.  
 Koordinatsystem: UTM(EUREF89) - SONE 32 (EPSG:32632)  
 Høydesystem: (EPSG:)



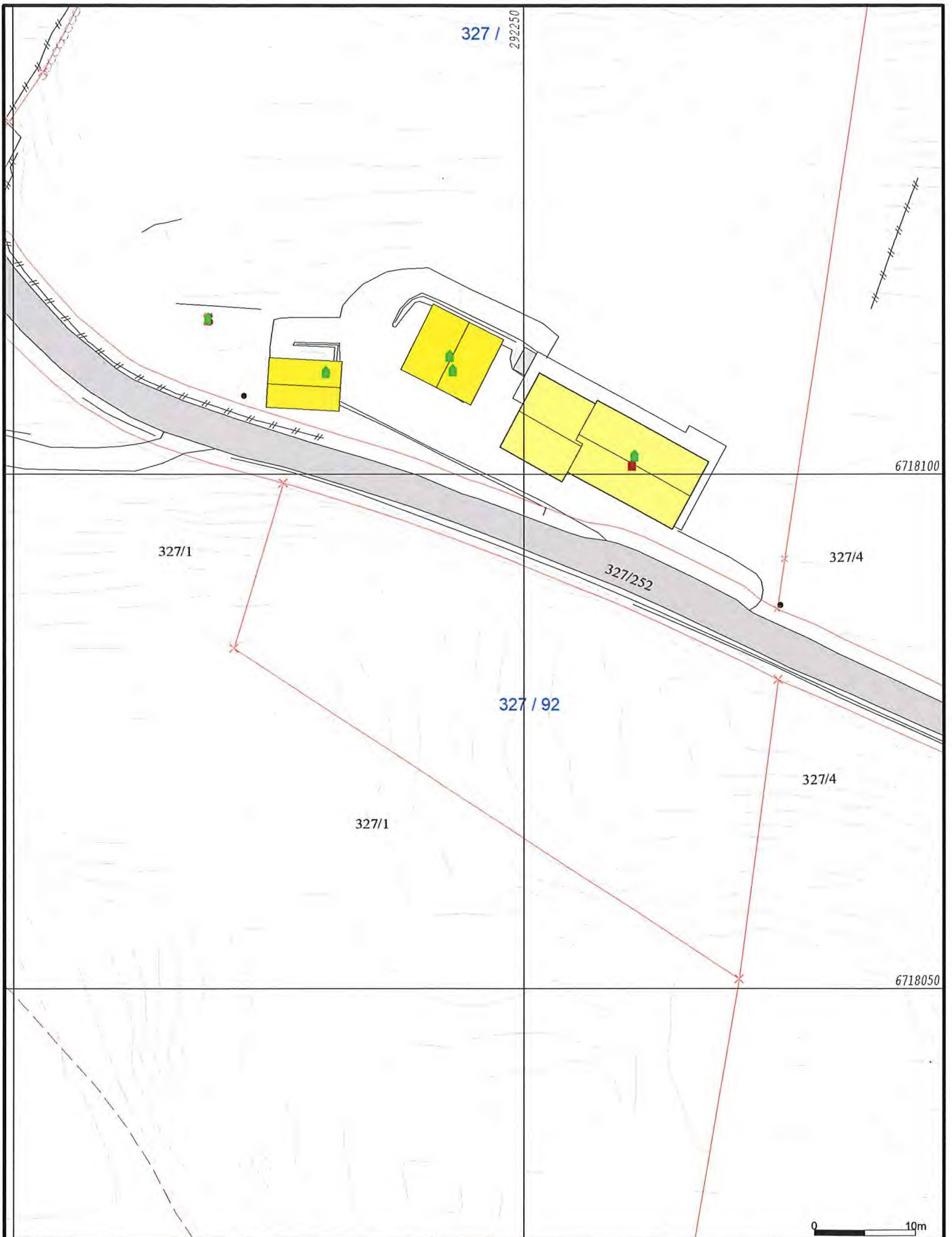
Alver kommune  
 Kart og Oppmåling  
 Ortofoto 2018 ETTER oppretting.



Dato: 2022.10.14  
 Sign: SSO

G.nr. 327, b.nr. 92.

Målestokk  
 1:500



- |                        |                 |
|------------------------|-----------------|
| Målte Grenser          | Våningshus      |
| Registrerte Grenser    | Større bustader |
| Udefinert grenser      | Hytte/feriehus  |
| Terrengmålte grense    | Garasje/uthus   |
| Konstruert grensepunkt | Industri/lager  |
| Bolig                  | Andre bygg      |
| Bustad m/leilighet     |                 |
- Beliggenhet og høyder må oppfattes som orienterende.  
 Koordinatsystem: UTM(EUREF89) - SONE 32 (EPSG:32632)  
 Høydesystem: (EPSG:)



**Alver kommune**  
 Kart og Oppmåling  
 Grunnkart ETTER oppretting.



Dato: 2022.10.14  
 Sign: SSO

**G.nr. 327, b.nr. 92.**

Målestokk  
 1:500





Myr	Beite	Ur
Barmyr	Barskog	
Blaningsmyr	Blandingskog	
Lauvmyr	Lauvskog	
Jordmyr	Anna jorddekt flatm	
Dyrka mark	Grunnlendt	
Overflatedyrka	Fjell	

Beliggenhet og høyder må oppfattes som orienterende.  
 Koordinatsystem: UTM(EUREF89) - SONE 32 (EPSG:32632)  
 Høydesystem: (EPSG:)



**Alver kommune**  
 Kart og Oppmåling  
 Gardskart-AR5 ETTER oppretting.

Dato: 2022.10.14  
 Sign: S50

**G.nr. 327, b.nr. 92.**

N

Målestokk  
 1:500