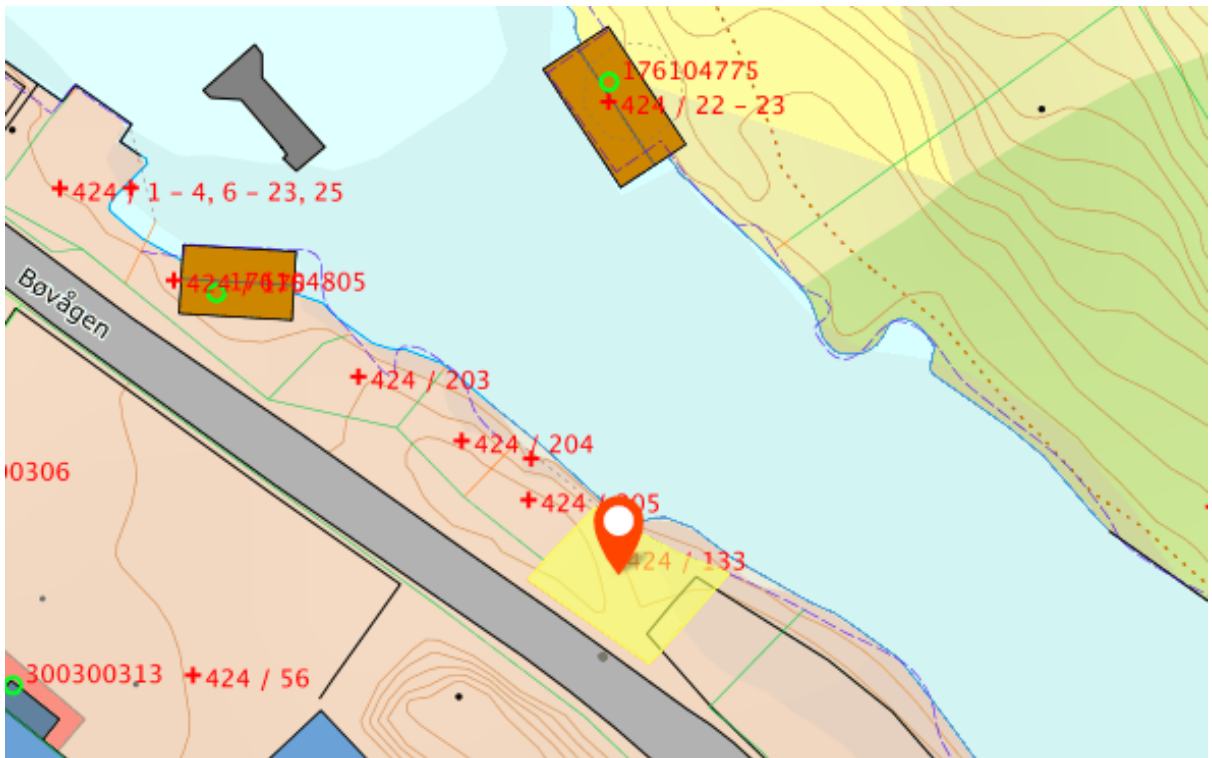
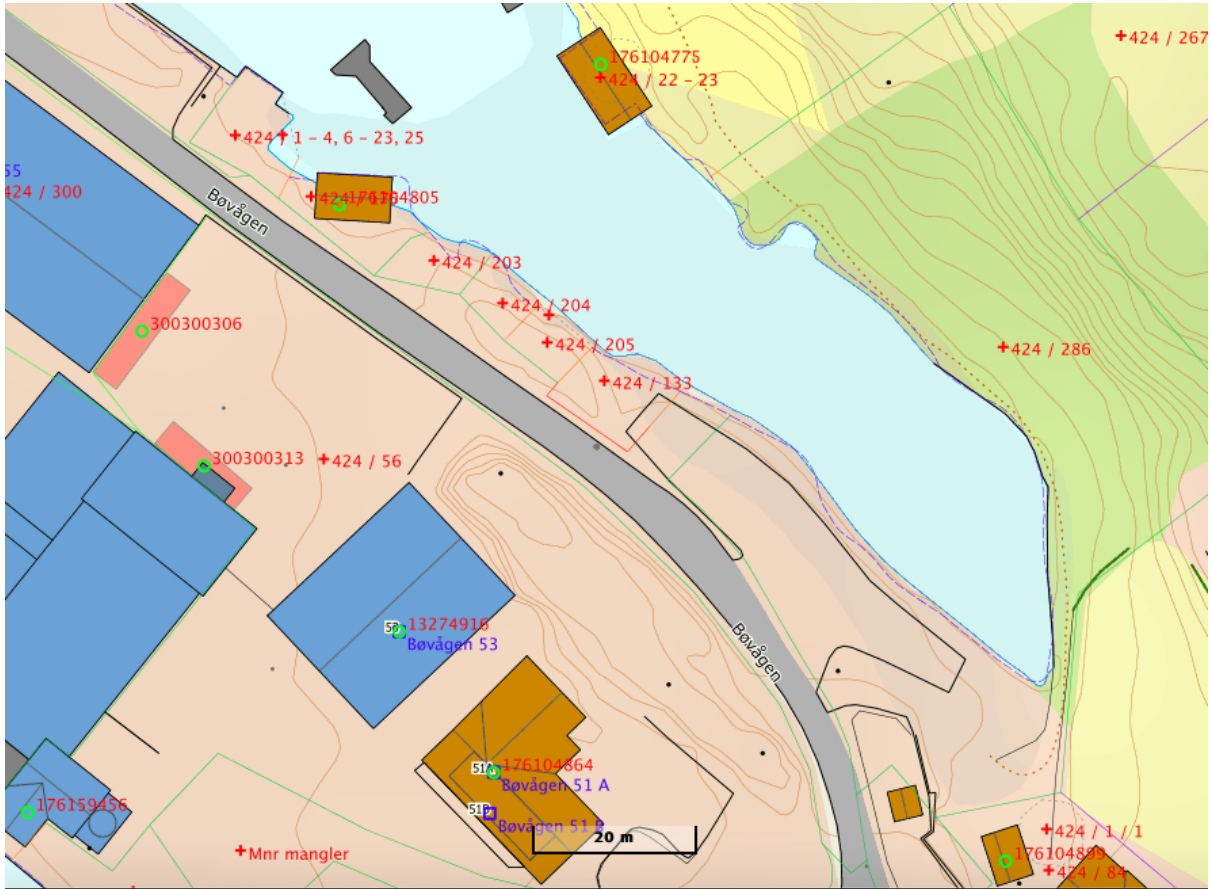
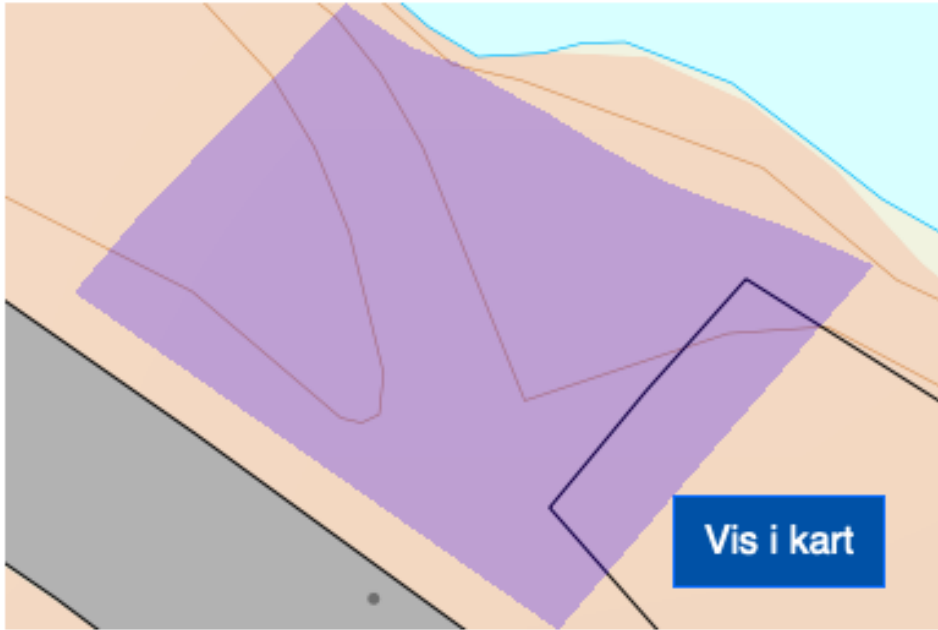


NAUSTETOMT – BØVÅGEN





Grunnboksinformasjon fra Statens kartverk Data uthentet: 25.04.2020 kl. 09.06
Oppdatert per: 25.04.2020 kl. 08.50
Kommune: 4631 ALVER
Gnr: 424 Bnr: 133

Grunnboksinformasjon

HJEMMELSOPLYSNINGER

Rettighetshavere til eiendomsrett

1970/5168-1/51 08.07.1970	HJEMMEL TIL EIENDOMSRETT VEDERLAG: NOK 0 BØE NILS JOHAN KARLSEN F.NR: 050214
-------------------------------------	--

HEFTELSE

Dokumenter fra den manuelle grunnboken som antas å kun ha historisk betydning, eller som vedrører en matrikkelenhets grenser og areal, er ikke overført til denne matrikkelenheten sin grunnboksutskrift.

Servitutter tinglyst på hovedbruket/avgivereiendommen før fradelingsdatoen, eller før eventuelle arealoverføringer, er heller ikke overført. Disse finner du på grunnboksutskriften til hovedbruket/avgivereiendommen. For festenummer gjelder dette servitutter eldre enn festekontrakten.

Ingen heftelser registrert

GRUNNDATA

1968/8048-1/51 05.12.1968	REGISTRERING AV GRUNN DENNE MATRIKKELENHET OPPRETTET FRA: KNR:4631 GNR:424 BNR:8
-------------------------------------	---

2020/1323576-1/200 01.01.2020 00.00	OMNUMMERERING VED KOMMUNEENDRING TIDLIGERE: KNR:1260 GNR:24 BNR:133
---	---

For eventuelle utleggs- og arrestforretninger, samt forbehold tatt ved avhendelse, som tinglyses samme dag som andre frivillige rettsstiftelser, gjelder særskilte prioritetsregler, se tinglysingsloven § 20 andre ledd og § 21 tredje ledd.