

## Sverre Solberg

---

**Fra:** Ole Morten Tysse <ole@byggmesterhitland.no>  
**Sendt:** tirsdag 10. mai 2022 09:53  
**Til:** Sverre Solberg  
**Emne:** SV: Sender e-post: 102-36 Samlerapport ETTER smf

Hei  
Takk

Med vennlig hilsen

Ole Morten Tysse  
\_\_\_\_\_  
Byggeleder  
mailto:ole@byggmesterhitland.no  
http://www.byggmesterhitland.no  
Midtunheia 2, 5224 Nesttun  
Tlf 55591444 Mobiltlf. 98211893

-----Opprinnelig melding-----

**Fra:** Sverre Solberg <sverre.solberg@alver.kommune.no>  
**Sendt:** mandag 9. mai 2022 15:55  
**Til:** Ole Morten Tysse <ole@byggmesterhitland.no>  
**Emne:** Sender e-post: 102-36 Samlerapport ETTER smf

Hei !

Gbnr 102/36 er no slått i hop med gbnr 102/73.  
Sjå vedlegg !

Mvh.

Sverre Solberg | Avdelingsingeniør Kart og Oppmåling  
Telefon: 56 37 56 21 / 977 36 578  
Innbyggjarservice: +47 56 37 50 00  
www.alver.kommune.no

Meldingen er klar til å sendes med følgende fil- eller koblingsvedlegg:

102-36 Samlerapport ETTER smf

## Sverre Solberg

---

**Fra:** Sverre Solberg  
**Sendt:** mandag 9. mai 2022 15:55  
**Til:** Ole Morten Tysse  
**Emne:** Sender e-post: 102-36 Samlerapport ETTER smf  
**Vedlegg:** 102-36 Samlerapport ETTER smf.pdf

Hei !

Gbnr 102/36 er no slått i hop med gbnr 102/73.  
Sjå vedlegg !

Mvh.

Sverre Solberg | Avdelingsingeniør Kart og Oppmåling  
Telefon: 56 37 56 21 / 977 36 578  
Innbyggjarservice: +47 56 37 50 00  
[www.alver.kommune.no](http://www.alver.kommune.no)

Meldingen er klar til å sendes med følgende fil- eller koblingsvedlegg:

102-36 Samlerapport ETTER smf

## Sverre Solberg

---

**Fra:** Ole Morten Tysse <ole@byggmesterhitland.no>  
**Sendt:** fredag 22. april 2022 09:47  
**Til:** Sverre Solberg  
**Emne:** SV: Sender e-post: 102-36 Samlerapport, 102-73 Samlerapport

Hei  
Da har jeg fått bekreftelse fra kartverket om at begge tomtene har samme eiere, er det noe mer jeg nå må gjøre før jeg kan bygge boden?

Med vennlig hilsen

Ole Morten Tysse  
\_\_\_\_\_ Byggeleder \_\_\_\_\_  
mailto:ole@byggmesterhitland.no  
http://www.byggmesterhitland.no  
Midtunheia 2, 5224 Nesttun  
Tlf 55591444 Mobiltlf. 98211893

-----Opprinnelig melding-----  
Fra: Sverre Solberg <sverre.solberg@alver.kommune.no>  
Sendt: mandag 21. mars 2022 13:04  
Til: Ole Morten Tysse <ole@byggmesterhitland.no>  
Emne: Sender e-post: 102-36 Samlerapport, 102-73 Samlerapport

Hei !

Vedlagt følger samlerapport for gbnr 102/36 og 73 på Vabø.

Legg spesielt merke til innholdet på side 2 i rapportane !

Mvh.

Sverre Solberg | Avdelingsingeniør Kart og Oppmåling  
Telefon: 56 37 56 21 / 977 36 578  
Innbyggjarservice: +47 56 37 50 00  
www.alver.kommune.no

Meldingen er klar til å sendes med følgende fil- eller koblingsvedlegg:

102-36 Samlerapport  
102-73 Samlerapport



**For matrikkeleining:**

Kommune:

4631 - ALVER

Gardsnummer:

102

Bruksnummer:

36

Utskriftsdato/klokkeslett: 09.05.2022 kl. 15:51

Produsert av: Sverre Solberg

## Matrikkeleining

Matrikkeleiningstype: Grunneigedom  
Bruksnamn: Tuva  
Etableringsdato: 03.09.1970  
Skyld: 0,01  
Er tinglyst: Ja  
Har festegrunnar: Nei  
Er seksjonert: Nei

## Arealrapport

Tekst  
Utrekna areal for 102 / 36  
Areal Kommentar  
1 912,1 m2

## Eigarforhold

Tinglyste eigarforhold	Rolle	Status	Føds.d./org.nr	Namn	Brokseinin	Adresse	Areal	Merknader	Andel
Heimelshavar			260563	OLSNES GRETE TEIGLAND		KVERNHUSRINDEN 8 5281 VALESTRANDSFOSSE	1 912,1 m2		1 / 2
Heimelshavar			171062	TYSSE OLE MORTEN		KVERNHUSRINDEN 8 5281 VALESTRANDSFOSSE			1 / 2

## Oversikt over teigar

Løpenr	Type	Hovudteig	Nord	Aust	Høgde	Areal	Merknader
1	Teig	Ja	6739586	294986		1 912,1 m2	

(EUREF89 UTM Sone 32)

## Forretningar der matrikkeleininga er involvert

Forretning  
Forretningstype  
Årsak til feilretting

Forretningsdokumentdato  
Kommunal saksreferanse  
Nettadresse (URL)  
Annan referanse

Forretning	Status	Tinglysing	Endra dato	Matrikkelføring Signatur	Dato
Samanslåing av matrikkeleiningar	Tinglyst	09.05.2022	09.05.2022	solbsver	09.05.2022
Samanslåing	Rolle Avgjevar Mottakar	Matrikkeleining 4631 - 102/73 4631 - 102/36	Arealending -876,7 876,7		

Forretning Forretningstype Årsak til feilretting	Forretningsdokumentdato Kommunal saksreferanse Nettadresse (URL) Annan referanse	Status	Tinglysing	Endra dato	Matrikkelføring Signatur Dato
Omnummerering v/kommuneendring Omnummerering	01.01.2020	Tinglyst	01.01.2020	smatmynd 01.01.2020	
		Omnummerert til: Omnummerert frå:	4631 - 102/36 1263 - 102/36		
Endre eigenskap Feilretting Feilføring	01.01.1980 18/2060 18/33228	Rolle Avgjevar	Matrikkeleining 1263 - 102/36	Arealendring 0	hannir 08.10.2018
Skylddeling Skylddeling	03.09.1970	Rolle Avgjevar Mottakar	Matrikkeleining 1263 - 102/2 1263 - 102/36	Arealendring 0 0	

Adresser		Krinsar	Atkomstpunkt
Vegadresse	<b>Adressenamn</b> <b>Adressetilleggsnamn</b> Vabøvegen	<b>Adressekode</b> <b>Kjeldekode</b> 1205 183	Nei
	<b>Koordinat</b> EUREF89 UTM Sone 32 6739600	<b>Aust</b> 294992	
	<b>Kommune</b> 0107 SKODVIN <b>Kommunenummer</b> 7 LINDÅS <b>Kyrkjelokn</b> 07070306 Lindås <b>Postnr.område</b> 5955 LINDÅS <b>Tettstad</b>		

## Aktive bygg som er registrerte på matrikkeleininga

**Bygningsnr:** 176 275 502

**Løpenr:**

Repr.punkt: Koordinatsystem: EUREF89 UTM Sone 32

Nord: 6739600 Aust: 294992

Bygningsendringskode:

Bygningstype: Fritidsbygg (hytter/sommarh. ol)

Næringsgruppe:

Bygningsstatus: Teke(n) i bruk

Energikjelder:

Oppvarming:

Utbygd areal: 0 Tal bustader: 0

Bruksareal bustad: 0 Tal etasjar: 0

Bruksareal anna: 0 Vassforsyning:

Bruksareal totalt: 0 Avløp: Nei

Bruttoareal bustad: 0 Har heis: Nei

Bruttoareal anna: 0

Bruttoareal totalt: 0

Alternativt areal: 0

Alternativt areal 2: 0

Datoar

Rammeløyve:

Igangsetjingsløyve:

Teke(n) i bruk:

Mellombels bruksløyve:

Ferdigattest:

**Brukseiningar**

Adresse Brukseiningnummer Brukseiningstype Bruksareal Tal rom Kjøkkentilgang Bad WC Matrikkeleining

1205 Vabøvegen 183

H0101

Fritidsbustad

0

0

0

0

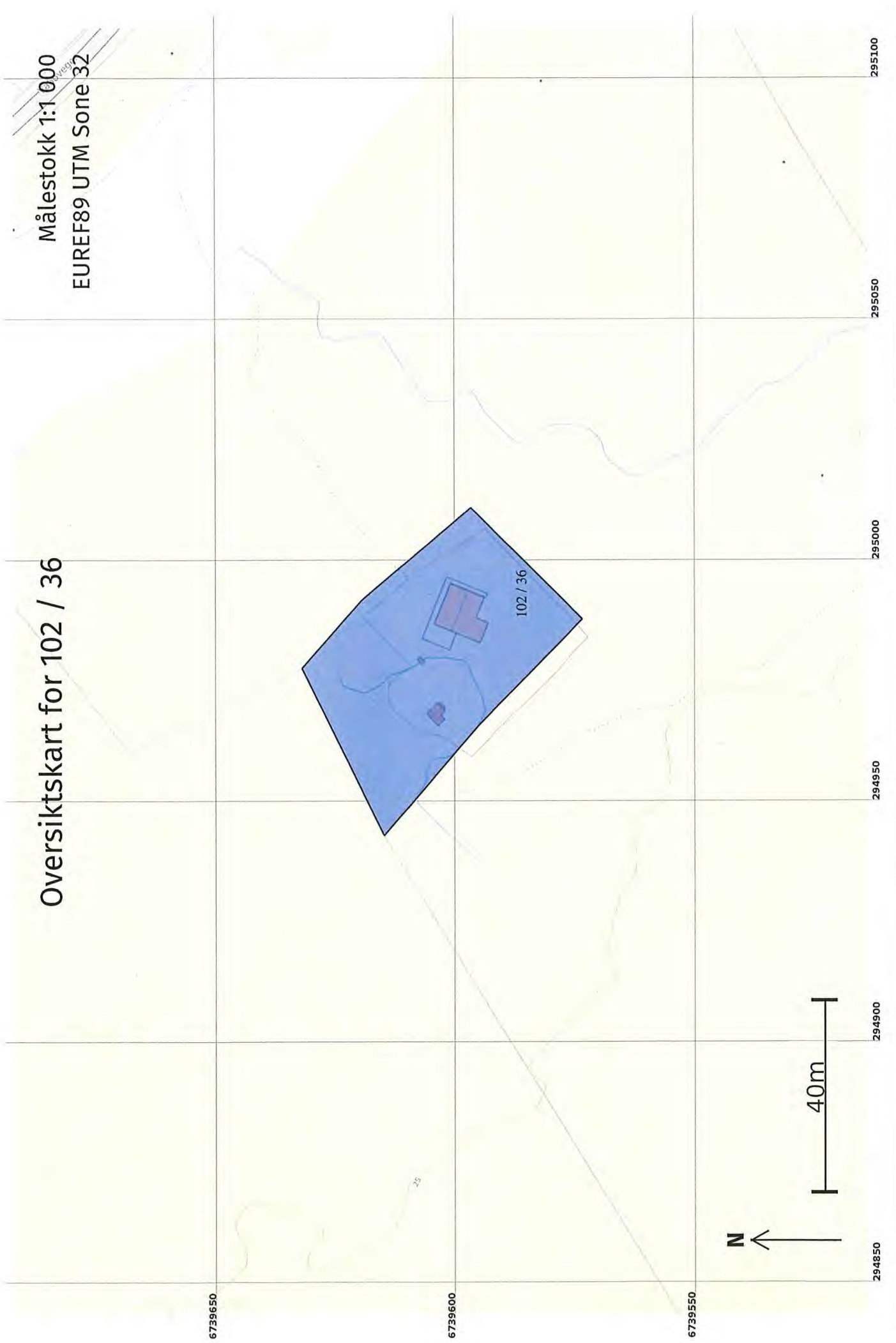
0

0

102/36

# Oversiktskart for 102 / 36

Målestokk 1:1 000  
EUREF89 UTM Sone 32





# Teig 1 (Hovudteig) 102 / 36

Målestokk 1:500  
EUREF89 UTM Sone 32

6739640

6739620

6739600

6739580

6739560

294920

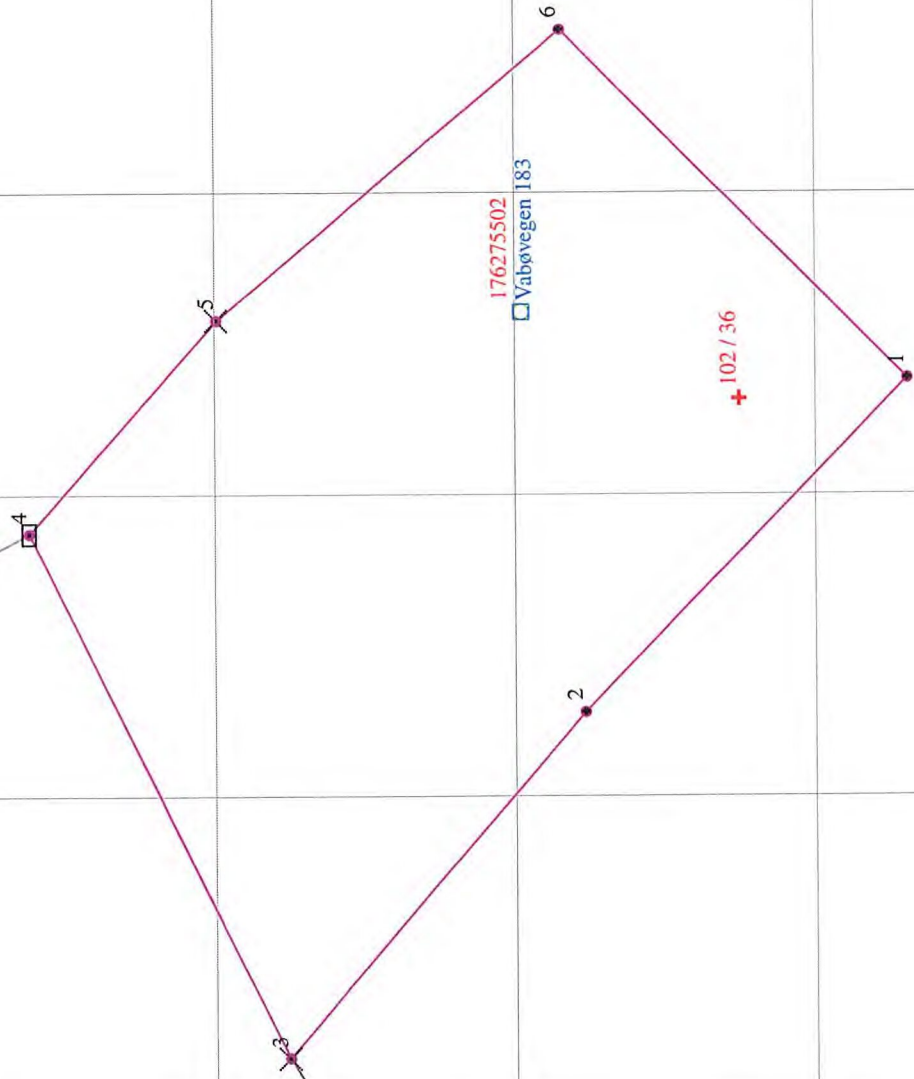
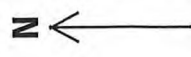
294940

294960

294980

295000

295020



## Areal og koordinatar

Areal: 1 912,1 Arealmerknad:

Representasjonssystem: EUREF89 UTM Sone 32

Nord: 6739586

Aust: 294986

### Grensepunkt / Grenselinje

### Ytre avgrensing

Løpenr	Nord	Aust	Grensemerke nedsett i / Lengde (m) Linjeinformasjon	Målemetode	Nøyaktigheit (SD i cm)	Radius
1	6739574,29	294987,58	Annann detalj 30,78	55 Digitalisert på dig.bord frå strek-kart: Papirkopi	200	
2	6739595,76	294965,52	Annann detalj 30,24	55 Digitalisert på dig.bord frå strek-kart: Papirkopi	200	
3	6739615,54	294942,65	Fjell Kors 38,80	55 Digitalisert på dig.bord frå strek-kart: Papirkopi	200	
4	6739632,82	294977,39	Jord Stein med kross og vitne 18,86	55 Digitalisert på dig.bord frå strek-kart: Papirkopi	200	
5	6739620,28	294991,48	Fjell Kors 29,91	55 Digitalisert på dig.bord frå strek-kart: Papirkopi	200	
6	6739597,34	295010,68	Annann detalj 32,63	55 Digitalisert på dig.bord frå strek-kart: Papirkopi	200	