

**For matrikkeleining:**

Kommune: 4631 - ALVER
Gardsnummer: 202
Bruksnummer: 121

Utskriftsdato / klokkeslett: 22.11.2022 kl. 14:42
Produsert av: Sverre Solberg
Attestert av: Alver kommune

Orientering om matrikelbrev

Matrikelbrevet er heimla i «Lov om eigedomsregistrering» (matrikellova) av 17. juni 2005. Etter definisjonen i matrikellova § 3 d) er matrikelbrevet ei attestert utskrift av matrikkelen som viser alle registrerte opplysningar om ei matrikkeleining ved oppgjeven dato.

Om heilskap og nøyaktighet i matrikelbrevet

Matrikkelen vart etablert ved konvertering av data frå tidlegare register. Det kan variere kor gode slike data er med omsyn til heilskap og nøyaktighet. I enkelte tilfelle kan grensepunkt og grenselinjer mangle heilt eller delvis, eller vere feil registrerte. Det kan også vere feil og manglar ved registrert bygnings- og adresseinformasjon. Heilskap og kartfestingsnøyaktighet er oftast betre innanfor enn utanfor tettbygde strøk. Ver merksam på at oppgjeve areal for mange matrikkeleiningar og bygg er usikre.

For utfyllande informasjon: www.kartverket.no/matrikelbrev

Matrikkeleining

Matrikkeleiningstype: Grunneigedom
Bruksnamn: HJELMÁS
Etableringsdato: 19.12.1988
Skylid: 0
Er tinglyst: Ja
Har festegrunnar: Nei
Er seksjonert: Nei

Arealrapport

Tekst Areal Kommentar
Utrekna areal for 202 / 121 4 817,8 m2 Ukjend grenseforløp

Eigarforhold

Tinglyste eigarforhold	Namn	Brukseinin	Adresse	Andel
Rolle	GEELMUYDEN KNUT		SANDVIKAVEGEN 19	1 / 1
Heimelshavar	280452		5915 HJELMÁS	

Oversikt over teigar

(EUREF89 UTM Sone 32)

Løpenr	Type	Hovudteig	Nord	Aust	Høgde	Areal	Merknader
1	Teig	Ja	6723024	300873		4 610,5 m2	
2	Teig	Nei	6723116	300996		207,3 m2	Hjelpelinje vasskant

Forretningar der matrikkeleininga er involvert

Forretning	Forretningsdokumentdato	Tinglysing	Matrikkelføring
Forretningstype	Kommunal saksreferanse	Status	Signatur
Årsak til feilretting	Nettadresse (URL)	Endra dato	Dato
	Annar referanse		

Omnummerering v/kommuneendring	01.01.2020	Tinglyst	01.01.2020	smatmynd	01.01.2020
Omnummerering		Omnummerert til:	4631 - 202/121		
		Omnummerert frå:	1263 - 202/121		

Forretning Forretningstype Årsak til feilretting	Forretningsdokumentdato Kommunal saksreferanse Nettadresse (URL) Annan referanse	Status	Tinglysing Endra dato	Matrikkelføring Signatur Dato
Opprett ny grunneigedom ved frådeling Kart- og delingsforretning	08.06.2000 028/2000		Matrikkeleining 1263 - 202/121 1263 - 202/142	HSO Arealendring -186 186
Grensejustering Grensejustering	22.05.2000 028/2000		Matrikkeleining 1263 - 202/13 1263 - 202/121	HSO Arealendring -87 87
Opprett ny grunneigedom ved frådeling Kart- og delingsforretning	19.12.1988 173/1988		Matrikkeleining 1263 - 202/13 1263 - 202/121	HSO Arealendring -4 893 4 893

Forretningar der matrikkeleininga er berørt

Forretning Forretningstype Årsak til feilretting	Forretningsdokumentdato Kommunal saksreferanse Nettadresse (URL) Annan referanse	Status	Tinglysing Endra dato	Matrikkelføring Signatur Dato
Kvalitetshiving for eksisterande matrikkeleining Annan forretningstype	16.11.2021 2021/4202		Matrikkeleining 4631 - 202/13 4631 - 202/121 4631 - 202/142	solbsver 16.11.2021 Arealendring 0 0 0

Forretning Forretningstype Årsak til feilretting	Forretningsdokumentdato Kommunal saksreferanse Nettadresse (URL) Annan referanse	Status	Tinglysing	Endra dato	Matrikkelføring Signatur Dato
Kvalitetsheving for eksisterande matrikkeleining Annan forretningstype	16.12.2016				1263sos 16.12.2016
		Rolle	Matrikkeleining	Arealendring	
		Berørt	1263 - 202/19	0	
		Berørt	1263 - 202/64	0	
		Berørt	1263 - 202/65	0	
		Berørt	1263 - 202/121	0	
		Berørt	1263 - 202/144	0	
Kvalitetsheving for eksisterande matrikkeleining Annan forretningstype	12.12.2016				1263sos 12.12.2016
		Rolle	Matrikkeleining	Arealendring	
		Berørt	1263 - 202/12	0	
		Berørt	1263 - 202/19	0	
		Berørt	1263 - 202/64	0	
		Berørt	1263 - 202/65	0	
		Berørt	1263 - 202/121	0	
		Berørt	1263 - 202/144	0	
Kvalitetsheving for eksisterande matrikkeleining Annan forretningstype	12.12.2016				1263sos 12.12.2016
		Rolle	Matrikkeleining	Arealendring	
		Berørt	1263 - 202/3	0	
		Berørt	1263 - 202/12	0	
		Berørt	1263 - 202/19	0	
		Berørt	1263 - 202/65	0	
		Berørt	1263 - 202/121	0	
		Berørt	1263 - 202/143	0	
		Berørt	1263 - 202/144	0	

Forretning
Forretningstype
Årsak til feilretting

Forretningsdokumentdato
Kommunal saksreferanse
Nettadresse (URL)
Annann referanse

Tinglysing
Endra dato

Matrikkelføring
Signatur
Dato

Kvalitetsheving for eksisterande matrikkeleining 22.05.2000 1263sos 04.02.2015

Kart- og delingsforretning

Rolle	Matrikkeleining	Arealendring
Berørt	1263 - 202/3	0
Berørt	1263 - 202/13	0
Berørt	1263 - 202/121	0
Berørt	1263 - 202/142	0

Kvalitetsheving for eksisterande matrikkeleining 22.05.2000 1263sos 02.02.2015

Kartforretning med grensejustering

Rolle	Matrikkeleining	Arealendring
Berørt	1263 - 202/3	0
Berørt	1263 - 202/13	0
Berørt	1263 - 202/121	0
Berørt	1263 - 202/142	0

Kvalitetsheving for eksisterande matrikkeleining 22.05.2000 1263sos 30.01.2015

Kartforretning med grensejustering

Rolle	Matrikkeleining	Arealendring
Berørt	1263 - 202/3	0
Berørt	1263 - 202/13	0
Berørt	1263 - 202/63	0
Berørt	1263 - 202/69	0
Berørt	1263 - 202/119	0
Berørt	1263 - 202/120	0
Berørt	1263 - 202/121	0
Berørt	1263 - 202/142	0
Berørt	1263 - 202/144	0

Forretning
Forretningstype
Årsak til feilretting

Status

Tinglysing
Endra dato

Matrikkelføring
Signatur Dato

Kvalitetsheving for eksisterande matrikkeleining 15.05.1990 1263sos 02.02.2015

Rolle	Matrikkeleining	Arealendring
Berørt	1263 - 202/3	0
Berørt	1263 - 202/12	0
Berørt	1263 - 202/13	0
Berørt	1263 - 202/19	0
Berørt	1263 - 202/63	0
Berørt	1263 - 202/64	0
Berørt	1263 - 202/65	0
Berørt	1263 - 202/121	0
Berørt	1263 - 202/142	0
Berørt	1263 - 202/144	0

Kvalitetsheving for eksisterande matrikkeleining 15.05.1990

Rolle	Matrikkeleining	Arealendring
Berørt	1263 - 202/3	0
Berørt	1263 - 202/13	0
Berørt	1263 - 202/120	0
Berørt	1263 - 202/121	0
Berørt	1263 - 202/144	0

Adresser

Adressetype **Adressenamn** **Adressekode** **Adressenr** **Aust** **Krinsar** **Atkomstpunkt**

Vegadresse Sandvikavegen 1176 19 EUREF89 UTM Sone 32 6723042 300871
Grunnkriens: 0312 HJELMÅS
Røystekriens: 8 LEIKNES
Kyrkjelokn: 07070204 Osterfjorden
Postnr.område: 5915 HJELMÅS
Tettstad:

Aktive bygg som er registrerte på matrikkeleininga

Bygningsnr: 19 230 392
Løpenr: 1
Repr.punkt: Koordinatsystem: EUREF89 UTM Sone 32
Nord: 6723042 Aust: 300871
Bygningsendringskode:
Bygningstype: Einebustad
Næringsgruppe: Bustad
Bygningsstatus: Teke(n) i bruk
Energikjelder: Elektrisitet
Biobrensel
Oppvarming: Elektrisk
Annan oppvarming

Utbygd areal: 1
Bruksareal bustad: 194
Bruksareal anna: 0
Bruksareal totalt: 194
Bruttoareal bustad: 0
Bruttoareal anna: 0
Bruttoareal totalt: 0
Alternativt areal: 0
Alternativt areal 2: 0

Tal bustader: 1
Tal etasjar: 1
Vassforsyning: Privat innlagt
Avløp: Privat kloakk
Har heis: Nei
Mellombels bruksløyve: Ferdigattest:

Etasjar

Etasje	Tal på bueiningar	BRA bustad	BRA anna	BRA totalt	BTA bustad	BTA anna	BTA totalt	Alt. areal	Alt. areal 2
H01	1	194	0	194	0	0	0	0	0

Brukseiningar

Adresse	Brukseiningnummer	Brukseiningstype	Bruksareal	Tal rom	Kjøkkentilgang	Bad	WC	Matrikkeleining
1176 Sandvikavegen 19	H0101	Bustad	194	5	Kjøkken	1	1	202/121

Kontaktpersonar

Rolle	Føds.dato/org.nr	Namn	Brukseinin	Adresse
Tiltakshavar		GEELMUYDEN KNUT		
Tiltakshavar		GEELMUYDEN TORILL		

Bygningsnr:

19 236 706

Løpenr:

1

Repr.punkt: Koordinatsystem: EUREF89 UTM Sone 32
Nord: 6723017 Aust: 300869

Bygningsendringskode:

0

Bygningstype:

Veksthus

Næringsgruppe:

Anna som ikkje er næring

Bygningsstatus:

Teke(n) i bruk

Energikjelder:

Elektrisitet

Oppvarming:

Elektrisk

Etasjar

Etasje	Tal på bueiningar	BRA bustad	BRA anna	BRA totalt	BTA bustad	BTA anna	BTA totalt	Alt. areal	Alt. areal 2
H01	0	0	13	13	0	0	0	0	0

Brukseiningar

Adresse	Brukseiningnummer	Brukseiningstype	Bruksareal	Tal rom	Kjøkkentilgang	Bad	WC	Matrikkeleining
	Unummerert brukseining 0	0	0	0	0	0	0	202/121

Kontaktpersonar

Rolle	Føds.dato/org.nr	Namn	Brukseinin	Adresse
-------	------------------	------	------------	---------

Tiltakshavar GEELMUYDEN KNU

Bygningsnr: 300 002 210

Utbygd areal: 0

Tal bustader: 0

Datoar

Løpenr:

Bruksareal bustad: 0

Tal etasjar: 1

Rammeløyve:

Repr.punkt: Koordinatsystem: EUREF89 UTM Sone 32

Bruksareal anna: 12

Vassforsyning: Privat ikkje innlagt

Igangsetjingsløyve:

Nord: 6723050 Aust: 300886

Bruksareal totalt: 12

Ingen kloakk

Teke(n) i bruk:

Bygningsendringskode:

Bruttoareal bustad: 0

Avløp: Har heis: Nei

Ingen kloakk

Ferdigattest:

Bygningstype: Garasjeuthus anneks til bustad

Bruttoareal anna: 0

Nei

Meldingssak registrer tiltak: 22.02.2008

Næringsgruppe: Anna som ikkje er næring

Bruttoareal totalt: 0

Nei

Mellombels bruksløyve:

Bygningsstatus: Meldingssak registrer tiltak

Alternativt areal: 0

Nei

Energikjelder:

Alternativt areal 2: 0

Oppvarming:

Etasjar

Etasje	Tal på bueiningar	BRA bustad	BRA anna	BRA totalt	BTA bustad	BTA anna	BTA totalt	Alt. areal	Alt. areal 2
H01	0	0	12	12	0	0	0	0	0

Brukseiningar

Adresse	Brukseiningnummer	Brukseiningstype	Bruksareal	Tal rom	Kjøkkentilgang	Bad	WC	Matrikkeleining
	Unummerert brukseining 0	0	0	0	0	0	0	202/121

Kontaktpersonar

Rolle	Føds.dato/org.nr	Namn	Brukseinin	Adresse
-------	------------------	------	------------	---------

Kontaktperson 280452 GEELMUYDEN KNU

SANDVIKAVEGEN 19

5915 HJELMÅS

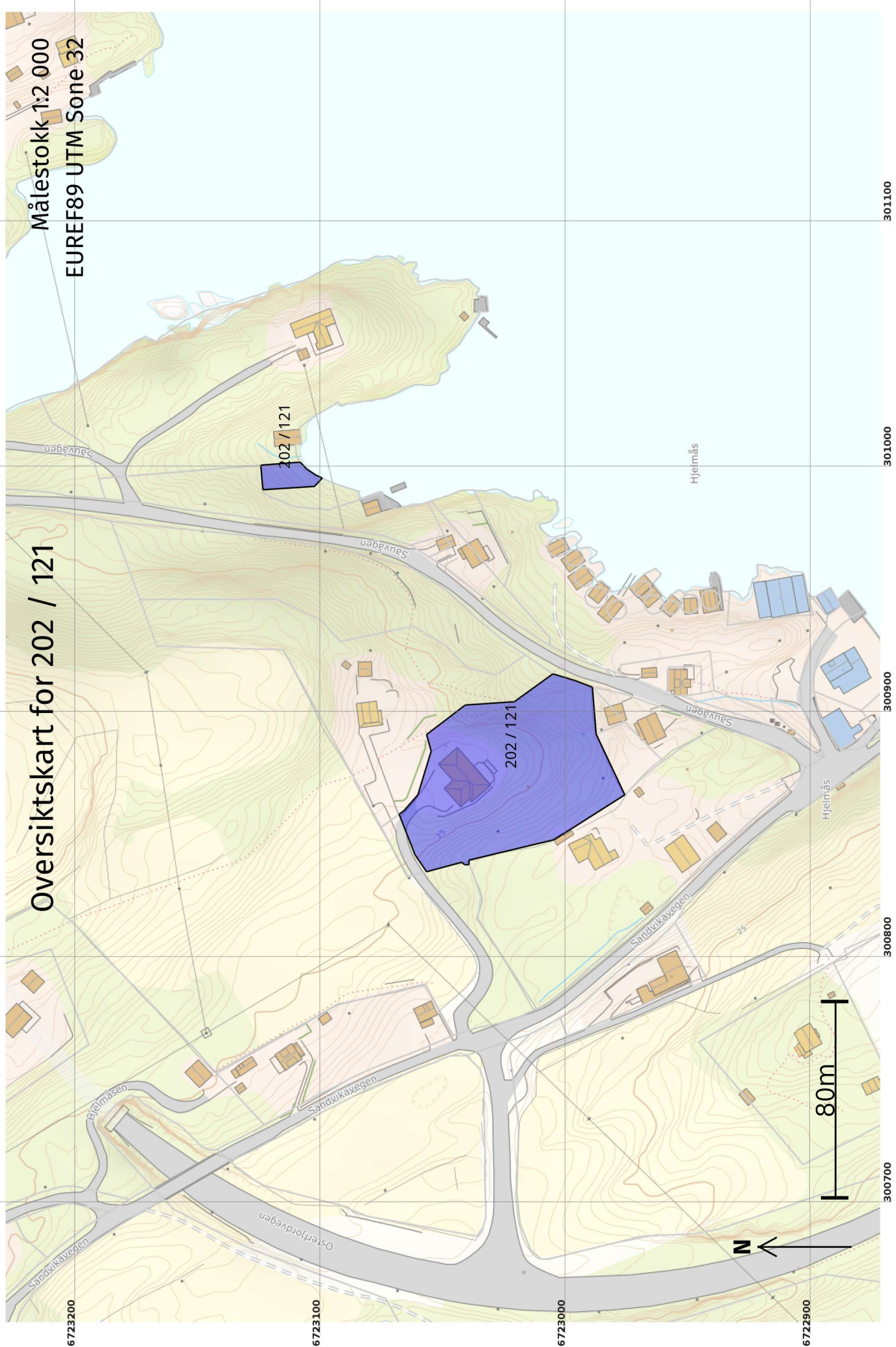
Tiltakshavar 280452 GEELMUYDEN KNU

SANDVIKAVEGEN 19

5915 HJELMÅS

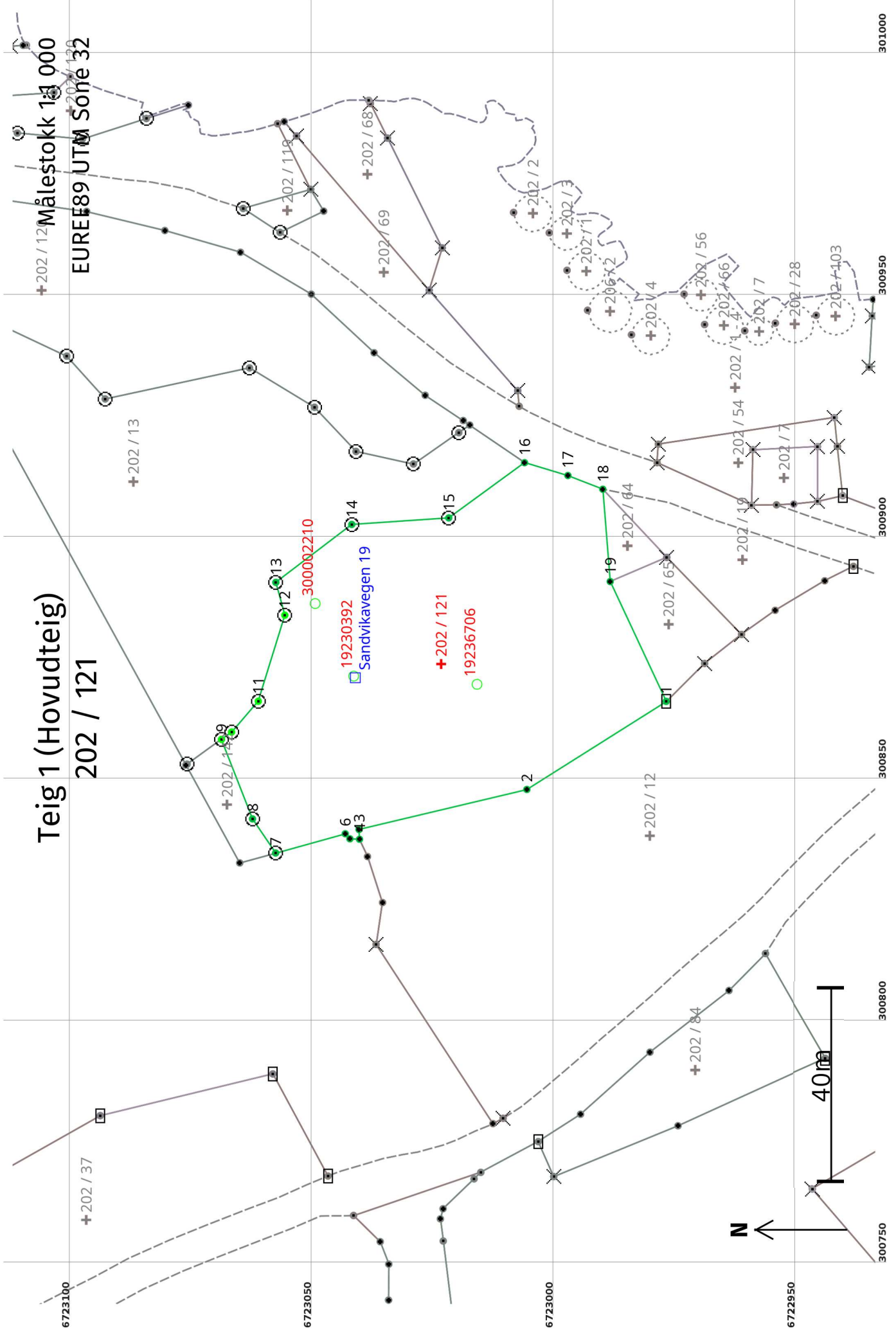
Oversiktskart for 202 / 121

Målestokk 1:2 000
EUREF89 UTM Sone 32



Teig 1 (Hovudteig)

202 / 121



Areal og koordinatar

Areal: 4 610,5

Arealmerknad:

Representasjonssystem: EUREF89 UTM Sone 32**Nord:** 6723024**Aust:** 300873**Grensepunkt / Grenselinje****Ytre avgrensing**

Løpenr	Nord	Aust	Grensemerke nedsett i / Lengde (m) Linjeinformasjon	Målemetode	Nøyaktighet (SD i cm)	Radius
1	6722977,48	300865,77	Jord Stein eller røys 34,05	12 Terrengmålt: Teodolitt med elektronisk avstandsmålar	13	
2	6723006,27	300847,58	Steingjerde Steingjerde 35,65	12 Terrengmålt: Teodolitt med elektronisk avstandsmålar	13	
3	6723040,95	300839,31	Steingjerde Steingjerde 2,01	12 Terrengmålt: Teodolitt med elektronisk avstandsmålar	13	
4	6723040,84	300837,30	Steingjerde Steingjerde 1,99	12 Terrengmålt: Teodolitt med elektronisk avstandsmålar	13	
5	6723042,83	300837,39	Steingjerde Steingjerde 1,42	12 Terrengmålt: Teodolitt med elektronisk avstandsmålar	13	
6	6723043,79	300838,44	Steingjerde Steingjerde 14,92	12 Terrengmålt: Teodolitt med elektronisk avstandsmålar	13	
7	6723058,17	300834,46	Jordfast stein Offentleg godkjent grensemerke 8,52	11 Terrengmålt: Totalstasjon	13	
8	6723062,95	300841,51	Jord Offentleg godkjent grensemerke 17,62	12 Terrengmålt: Teodolitt med elektronisk avstandsmålar	13	
9	6723069,35	300857,93	Mur Offentleg godkjent grensemerke 2,57	96 GNSS: Fasemåling (Real time kinematic)	10	
10	6723067,27	300859,44	Mur Offentleg godkjent grensemerke 8,42	96 GNSS: Fasemåling (Real time kinematic)	10	
11	6723061,75	300865,80	Jordfast stein Offentleg godkjent grensemerke 18,61	96 GNSS: Fasemåling (Real time kinematic)	10	
12	6723056,27	300883,58	Jordfast stein Offentleg godkjent grensemerke 7,03	96 GNSS: Fasemåling (Real time kinematic)	10	
13	6723058,13	300890,36	Jordfast stein Offentleg godkjent grensemerke 19,73	12 Terrengmålt: Teodolitt med elektronisk avstandsmålar	13	

Løpenr	Nord	Aust	Grensemerke nedsett i / Lengde (m) Linjeinformasjon	Målemetode	Nøyaktighet (SD i cm)	Radius
14	6723042,44	300902,32	Fjell Offentleg godkjent grensemerke 20,09	12 Terrengmålt: Teodolitt med elektronisk avstandsmålar	13	13
15	6723022,40	300903,67	Fjell Offentleg godkjent grensemerke 19,37	12 Terrengmålt: Teodolitt med elektronisk avstandsmålar	13	14
16	6723006,74	300915,07	Umerkt 9,33	12 Terrengmålt: Teodolitt med elektronisk avstandsmålar	13	14
17	6722997,79	300912,42	Gjerdestolpe 7,75	12 Terrengmålt: Teodolitt med elektronisk avstandsmålar	13	14
18	6722990,58	300909,59	Fjell Gjerdestolpe 19,12	12 Terrengmålt: Teodolitt med elektronisk avstandsmålar	13	14
19	6722989,05	300890,53	Gjerdestolpe 27,33	12 Terrengmålt: Teodolitt med elektronisk avstandsmålar	13	14

Målestokk 1:250
EUREF89 UTM Sone 32

Teig 2
202 / 121

6723130

6723120

6723110

6723100

300970

300980

300990

301000

301010

301020

5

3

+202/113

+202 / 121

6

7

8

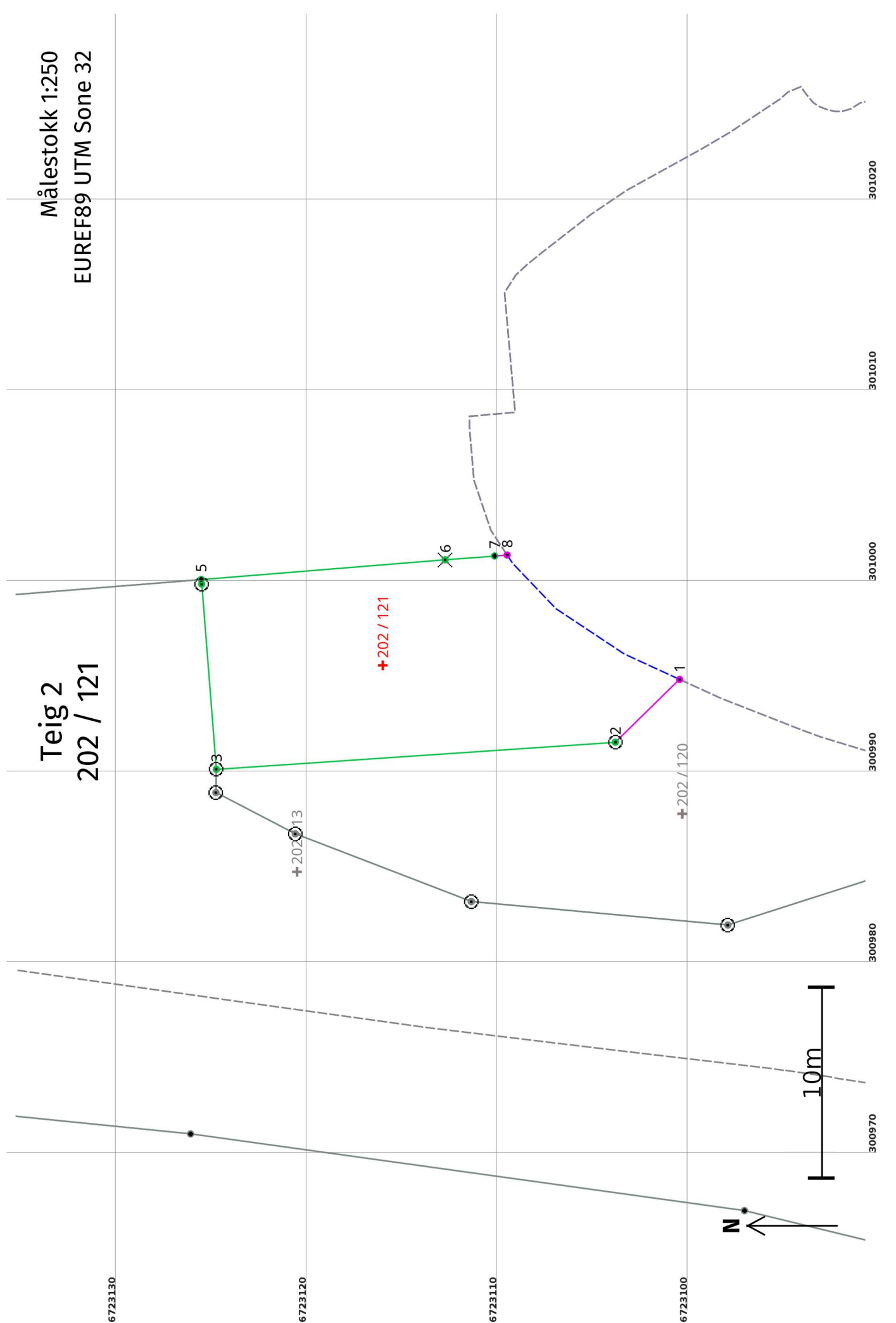
1

2

+202 / 120

N

10m



Areal og koordinatar

Areal: 207,3

Arealmerknad: Hjelpelinje vasskant

Representasjonspunkt: EUREF89 UTM Sone 32

Nord: 6723116

Aust: 300996

Grensepunkt / Grenselinje

Ytre avgrensing

Løpenr	Nord	Aust	Grensemerke nedsett i / Lengde (m) Linjeinformasjon	Målemetode	Nøyaktighet (SD i cm)	Radius
1	6723100,62	300994,79	Geometrisk hjelpepunkt 4,71	22 Stereoinstrument: Analytisk plottar	200	
2	6723103,99	300991,50	Fjell Offentleg godkjent grensemerke 20,97	12 Terrengmålt: Teodolitt med elektronisk avstandsmålar	13	
3	6723124,91	300990,08	Fjell Offentleg godkjent grensemerke 9,74	12 Terrengmålt: Teodolitt med elektronisk avstandsmålar	14	
4	6723125,68	300999,79	Fjell Offentleg godkjent grensemerke 0,24	12 Terrengmålt: Teodolitt med elektronisk avstandsmålar	13	
5	6723125,70	301000,03	Umerkt 12,83	12 Terrengmålt: Teodolitt med elektronisk avstandsmålar	14	
6	6723112,91	301001,06	Jordfast stein Kors 2,60	12 Terrengmålt: Teodolitt med elektronisk avstandsmålar	13	
7	6723110,32	301001,26	Vatn Umerkt 0,66	12 Terrengmålt: Teodolitt med elektronisk avstandsmålar	13	
8	6723109,66	301001,31	Geometrisk hjelpepunkt 11,30 Hjelpelinje vasskant	22 Stereoinstrument: Analytisk plottar	200	200