



Kjersti Alsaker
Tømmervika 4
5911 ALVERSUND

Referansar:
Dykkar:
Vår: 22/4879 - 22/90814

Saksbehandlar:
Larissa Dahl
larissa.dahl@alver.kommune.no

Dato:
29.11.2022

Referat frå førehandskonferanse - gbnr 137/386 Alver

Førehandskonferanse er ein gjensidig orientering om rammeføresetnader for det aktuelle tiltaket og krav knytt til plangrunnlag, infrastruktur, lovverk og saksgang for søknaden. Førehandskonferansen gjev ingen binding i forhold til den vidare sakshandsaminga.

Orienteringa er gjevne på bakgrunn av dei opplysningane som er sendt inn i forkant og/eller lagt fram i møte. Vi gjer merksam på at endring i plangrunnlag, merknader frå naboar, merknader frå offentlege instansar og politiske vedtak med vidare vil kunne føra til krav om endring av prosjektet, lengre tid til sakshandsaming og endring av sakshandsamingsprosessen.


For krav til førehandskonferanse vert det vist til byggesaksforskrifta § 6-1.

Referatet skal dokumentere dei føresetnader som er lagt til grunn, og gjev grunnlag for vidare handsaming. Referatet skal slutførast i førehandskonferansen og kommunen skal straks gjere referatet tilgjengeleg for tiltakshavar. Referatet skal følgje med som vedlegg til ein eventuell byggesøknad.

Førehandskonferanse er ei gebyrlagt teneste, jf. Alver kommune si gebyrforskrift.

Tiltak	Forhåndskonferanse Gbnr: 137/386
Tiltakshavar	Kjersti Alsaker
Ansvarleg søkjar	
Møtestad	Rådhuset på Frekhaug
Møtedato	29.11.2022, kl.14

Til stades i møtet frå kunde og kommune	Kjersti Alsaker- tiltakshavar, Larissa Dahl- sakshandsamar Byggesak avd.
--	--

Søklar kom med følgjande orientering om tiltaket	<p>Tiltakshavar vil finne om det er mogeleg md frådeling av tomt og oppføring av bustad slik det er synt på kartutsnittet:</p> 
---	--

Sakshandsaming	
Sakstype	<input type="checkbox"/> Tiltak som krev søknad, løyve og ansvarsrett jf. pbl. § 20-3 <input checked="" type="checkbox"/> Tiltak som krev søknad og løyve, jf. pbl. § 20-4 <input type="checkbox"/> Tiltak som ikkje krev søknad og løyve, jf. pbl. § 20-5 <input type="checkbox"/> Tiltak som vert handsama etter anna lovverk, jf. pbl. § 20-6 <input type="checkbox"/> Søknad om dispensasjon, jf. pbl § 19-1

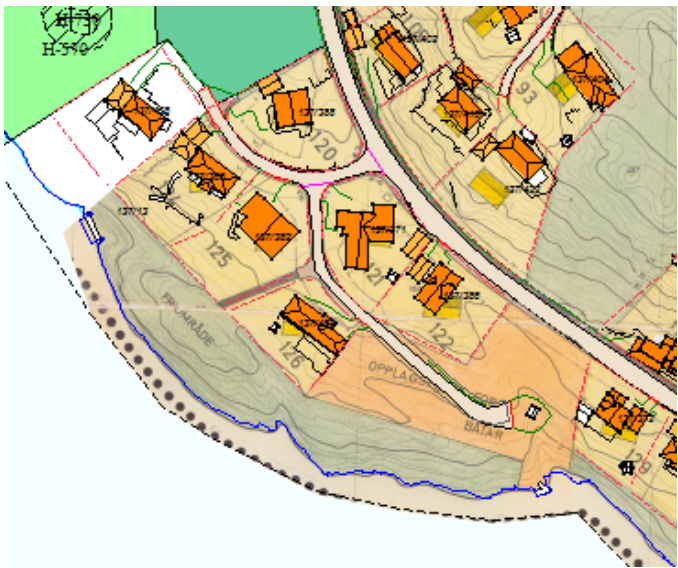
Tiltaksklasse SØK	<input checked="" type="checkbox"/> Tiltaksklasse 1 <input type="checkbox"/> Tiltaksklasse 2 <input type="checkbox"/> Tiltaksklasse 3 Kompleksitet og moglege konsekvensar av feil og manglar, er avgjerande for val av tiltaksklasse. Val av tiltaksklasse kan verta endra i løpet av prosessen.
Nabotilhøve	<input checked="" type="checkbox"/> Naboar og tverrbuar skal ha varsel i samsvar med naboliste og situasjonskart, jf. pbl. § 21-3. Tiltaket skal vera plassert minimum 4 meter frå eigedomsgrensa, jf. pbl. § 29-4, med mindre: <input type="checkbox"/> Det er sett anna byggegrensing i plan

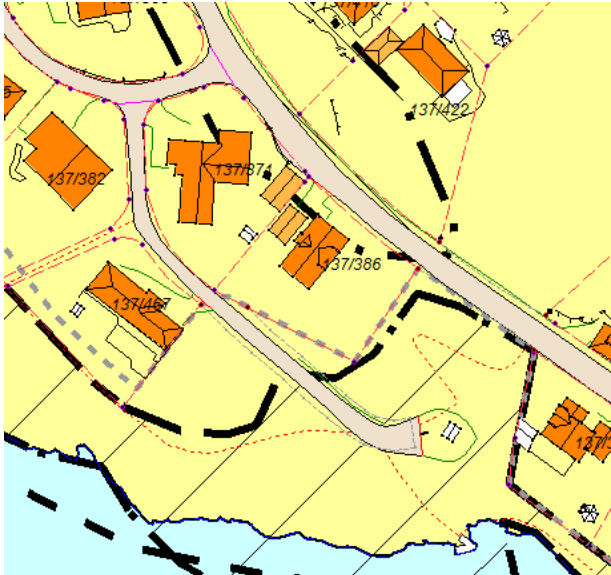
	<input checked="" type="checkbox"/> Det vert søkt om dispensasjon <input type="checkbox"/> Det ligg føre skriftleg samtykke frå nabo, jf. pbl § 29-4 3.ledd bokstav b <input type="checkbox"/> Kommunen kan godkjenne nærare plassering av garasjar, uthus og liknande mindre tiltak jf. pbl § 29-4 3.ledd bokstav b, jf. TEK10 § 6-4
Situasjonsplan/ utomhusplan	<p>Situasjonsplan må visa alle tiltaka søknaden gjeld. Krav til innhald er til dømes:</p> <ul style="list-style-type: none"> • Målsatt med ytre mål • Vise avstand til nabogrense • Vise møneretning • Vise byggegrensar • Vise avstand til midtline til offentleg veg • Vise murar/terrengingreip uteopphaldsareal
Teikningar	<p>Det må sendast inn teikningar i målestokk. I teikningsgrunnlaget skal det leggst ved teikningar av alle fasadar, planløyising med målsett areal på rom, og snitt. Mønehøgde og gesimshøgde skal gå fram.</p> <p>Ved søknad om endring av eksisterande bygg må det leggst ved:</p> <input type="checkbox"/> Fasadar og planløyising før endring <input type="checkbox"/> Fasadar og planløyising etter endring, der endringar er tydeleg markert

Uavhengig kontroll	<input checked="" type="checkbox"/> Obligatorisk uavhengig kontroll, jf. SAK § 14-2 <input type="checkbox"/> Kommunen krev uavhengig kontroll i tiltaket, jf. SAK § 14-3. Følgjande ansvarsområde må ha uavhengig kontroll:																														
Godkjenning/uttale etter anna lovverk, jf. SAK § 6-2 Der forholdet til anna mynde ikkje er avklart ved innsending av søknad, vert søknaden sendt på høyring og/eller oversendt for vedtak etter det aktuelle lovverk.	<table border="1"> <tr><td><input type="checkbox"/></td><td>Arbeidstilsynet</td></tr> <tr><td><input type="checkbox"/></td><td>Direktoratet for mineralforvaltning</td></tr> <tr><td><input type="checkbox"/></td><td>Brannvesen</td></tr> <tr><td><input type="checkbox"/></td><td>Forurensningsstyresmakt – Kommunal</td></tr> <tr><td><input type="checkbox"/></td><td>Forurensningsstyresmakt – Statsforvaltaren</td></tr> <tr><td><input type="checkbox"/></td><td>Friluftsstyresmakt - Kommunal</td></tr> <tr><td><input type="checkbox"/></td><td>Havnestyresmakt – Kommunal/Bergen om Omland Havnevesen</td></tr> <tr><td><input type="checkbox"/></td><td>Havnestyresmakt - Kystverket</td></tr> <tr><td><input type="checkbox"/></td><td>Helsestyresmakt - Kommunens helseteneste</td></tr> <tr><td><input type="checkbox"/></td><td>Helsestyresmakt - Mattilsynet</td></tr> <tr><td><input type="checkbox"/></td><td>Jordlovsstyresmakt - Kommunal</td></tr> <tr><td><input type="checkbox"/></td><td>Kyrkjeleg styresmakt</td></tr> <tr><td><input type="checkbox"/></td><td>Luffartstilsynet</td></tr> <tr><td><input type="checkbox"/></td><td>Kulturminne – Fylkeskommunen</td></tr> <tr><td><input type="checkbox"/></td><td>Kulturminne – Bergens sjøfartsmuseum</td></tr> </table>	<input type="checkbox"/>	Arbeidstilsynet	<input type="checkbox"/>	Direktoratet for mineralforvaltning	<input type="checkbox"/>	Brannvesen	<input type="checkbox"/>	Forurensningsstyresmakt – Kommunal	<input type="checkbox"/>	Forurensningsstyresmakt – Statsforvaltaren	<input type="checkbox"/>	Friluftsstyresmakt - Kommunal	<input type="checkbox"/>	Havnestyresmakt – Kommunal/Bergen om Omland Havnevesen	<input type="checkbox"/>	Havnestyresmakt - Kystverket	<input type="checkbox"/>	Helsestyresmakt - Kommunens helseteneste	<input type="checkbox"/>	Helsestyresmakt - Mattilsynet	<input type="checkbox"/>	Jordlovsstyresmakt - Kommunal	<input type="checkbox"/>	Kyrkjeleg styresmakt	<input type="checkbox"/>	Luffartstilsynet	<input type="checkbox"/>	Kulturminne – Fylkeskommunen	<input type="checkbox"/>	Kulturminne – Bergens sjøfartsmuseum
<input type="checkbox"/>	Arbeidstilsynet																														
<input type="checkbox"/>	Direktoratet for mineralforvaltning																														
<input type="checkbox"/>	Brannvesen																														
<input type="checkbox"/>	Forurensningsstyresmakt – Kommunal																														
<input type="checkbox"/>	Forurensningsstyresmakt – Statsforvaltaren																														
<input type="checkbox"/>	Friluftsstyresmakt - Kommunal																														
<input type="checkbox"/>	Havnestyresmakt – Kommunal/Bergen om Omland Havnevesen																														
<input type="checkbox"/>	Havnestyresmakt - Kystverket																														
<input type="checkbox"/>	Helsestyresmakt - Kommunens helseteneste																														
<input type="checkbox"/>	Helsestyresmakt - Mattilsynet																														
<input type="checkbox"/>	Jordlovsstyresmakt - Kommunal																														
<input type="checkbox"/>	Kyrkjeleg styresmakt																														
<input type="checkbox"/>	Luffartstilsynet																														
<input type="checkbox"/>	Kulturminne – Fylkeskommunen																														
<input type="checkbox"/>	Kulturminne – Bergens sjøfartsmuseum																														

<input type="checkbox"/>	Sivilforsvaret
<input checked="" type="checkbox"/>	Vegstyresmakt – Kommunal
<input type="checkbox"/>	Vegstyresmakt - Statens vegvesen
<input checked="" type="checkbox"/>	Anna: Statsforvaltaren og fylkeskommune får alle dispensasjonar til uttale og klagevurdering

Søklar kan sjølv leggja saka fram for andre styresmakter.

Plangrunnlag			
Planstatus	<table style="width: 100%; border: none;"> <tr> <td style="width: 50%; vertical-align: top;"> <input checked="" type="checkbox"/> Kommunedelplan <input checked="" type="checkbox"/> Reguleringsplan <input type="checkbox"/> Utbyggingsplan <input checked="" type="checkbox"/> Omsynssoner <input type="checkbox"/> Uregulert <input type="checkbox"/> Lokale vedtekter </td> <td style="width: 50%; vertical-align: top;"> <input type="checkbox"/> Pågåande planarbeid <input type="checkbox"/> Områderegulering <input type="checkbox"/> Detaljregulering <input type="checkbox"/> Bygge- og deleforbod <input type="checkbox"/> Energipolitisk handlingsplan <input type="checkbox"/> Anna </td> </tr> </table>	<input checked="" type="checkbox"/> Kommunedelplan <input checked="" type="checkbox"/> Reguleringsplan <input type="checkbox"/> Utbyggingsplan <input checked="" type="checkbox"/> Omsynssoner <input type="checkbox"/> Uregulert <input type="checkbox"/> Lokale vedtekter	<input type="checkbox"/> Pågåande planarbeid <input type="checkbox"/> Områderegulering <input type="checkbox"/> Detaljregulering <input type="checkbox"/> Bygge- og deleforbod <input type="checkbox"/> Energipolitisk handlingsplan <input type="checkbox"/> Anna
<input checked="" type="checkbox"/> Kommunedelplan <input checked="" type="checkbox"/> Reguleringsplan <input type="checkbox"/> Utbyggingsplan <input checked="" type="checkbox"/> Omsynssoner <input type="checkbox"/> Uregulert <input type="checkbox"/> Lokale vedtekter	<input type="checkbox"/> Pågåande planarbeid <input type="checkbox"/> Områderegulering <input type="checkbox"/> Detaljregulering <input type="checkbox"/> Bygge- og deleforbod <input type="checkbox"/> Energipolitisk handlingsplan <input type="checkbox"/> Anna		
Plannamn	Reguleringsplan Alver utmarka del av gnr 137 med plan ID 1263-22011973 med supplement av KDP Knarvik-Alversund med plan ID 1263-201701		
Føremål	<p>Bustad føfemål -B2 bustadområde i regul.plan (tomt nr.122), bustadføremål i KDP Knarvik – Alversund: Reguleringsplan gjeld med supplement frå KDP Knarvik-Alversund pkt.4.5.</p> 		

	
Planføresegner	<ul style="list-style-type: none"> <input checked="" type="checkbox"/> Maksimal utnyttingsgrad og reknemåte: TU%= 10%, eler 0,10 i reguleringsplanen av 1973 <input checked="" type="checkbox"/> Maksimal gesims-/ mønehøgd: 1 1/2 høgd men kan tillatast i 2 fulle høgd §5 i reguleringsplan <input checked="" type="checkbox"/> Byggegrense/byggelinje: vist i KDP Knarvik – Alversund med grå stipla lina <input type="checkbox"/> Frisiktsone: <input type="checkbox"/> Krav til møneretning/takform: <input checked="" type="checkbox"/> Krav til parkering:2 p-plassar per bueining <input type="checkbox"/> Spesielle krav til terreng, gjerder, murar m.m.: <input checked="" type="checkbox"/> Anna: Minste uteopphaldsareal MUA 200 m2 pkt. i KDP Alversund. Storleik på tomt minst 650 m2 for einebustad, for tomannsbustad 1000 m2.pkt.3.1.1 i KDP Knarvik-Alversund
Rekkjefølgjekrav	
Utbyggingsavtalar	<input type="checkbox"/>
Dispensasjon Dispensasjon krev	Dette tiltaket krev dispensasjon frå: <input checked="" type="checkbox"/> Gjeldande kommunedelplan for følgjande føremål/føresegner: MUA, tomtestorleik , parkeringskrav 2

<p>grunnlagt søknad. Dispensasjon må nabovarlast, enten særskilt eller saman med byggeløyve.</p>	<p>plasser per bueining.</p> <p>Gjeldande reguleringsplan for følgjande føremål/føresegner: TU%-10% bygd areal BYA</p> <p><input type="checkbox"/> Plan- og bygningslova:</p> <p><input type="checkbox"/> Forskrifter:</p> <p><input type="checkbox"/> Vedtekter:</p> <p><input type="checkbox"/> Anna:</p>
<p>Vurdering/merknad:</p>	

<p style="text-align: center;">Infrastruktur</p>									
<p>Vatn- og avløp</p>	<table border="0"> <tr> <td><input checked="" type="checkbox"/> Offentleg vatn</td> <td><input type="checkbox"/> Privat vatn</td> </tr> <tr> <td><input checked="" type="checkbox"/> Offentleg avløp</td> <td><input type="checkbox"/> Privat avløp</td> </tr> <tr> <td><input type="checkbox"/> Overvasshandtering</td> <td><input type="checkbox"/> Terreng</td> </tr> </table> <p>Det må gå fram av søknaden korleis overvatn frå eigdommen skal handterast.</p> <p>Privat avløp krev søknad om utsleppsløyve dersom dette ikkje ligg føre. Ved privat vatn må søkjar dokumentera tilfredsstillande vassmengd og vasskvalitet.</p> <p>På kart som er vedlegg til søknad om tilknytning til offentleg nett og på kart som er vedlegg til søknad om utsleppsløyve, skal private vatn- og avløpsleidningar og tilknytingspunkt vera teikna inn.</p> <table border="0"> <tr> <td><input checked="" type="checkbox"/> Tinglyst rett til plassering av anlegg med tilhøyrande leidningar må liggja føre</td> </tr> <tr> <td><input type="checkbox"/> Plassering i samsvar med plangrunnlag</td> </tr> </table>	<input checked="" type="checkbox"/> Offentleg vatn	<input type="checkbox"/> Privat vatn	<input checked="" type="checkbox"/> Offentleg avløp	<input type="checkbox"/> Privat avløp	<input type="checkbox"/> Overvasshandtering	<input type="checkbox"/> Terreng	<input checked="" type="checkbox"/> Tinglyst rett til plassering av anlegg med tilhøyrande leidningar må liggja føre	<input type="checkbox"/> Plassering i samsvar med plangrunnlag
<input checked="" type="checkbox"/> Offentleg vatn	<input type="checkbox"/> Privat vatn								
<input checked="" type="checkbox"/> Offentleg avløp	<input type="checkbox"/> Privat avløp								
<input type="checkbox"/> Overvasshandtering	<input type="checkbox"/> Terreng								
<input checked="" type="checkbox"/> Tinglyst rett til plassering av anlegg med tilhøyrande leidningar må liggja føre									
<input type="checkbox"/> Plassering i samsvar med plangrunnlag									
<p>Vurdering/merknad:</p>	<p>Tilkopling til kommunalt VA-anlegg må søkjast til Samferdsel-, veg, vatn og avløp</p>								

Tilkomst	Eigedommen skal ha tilkomst til: <ul style="list-style-type: none"> <input checked="" type="checkbox"/> Kommunal veg <input type="checkbox"/> Fylkesveg/Europaveg <input type="checkbox"/> Tilkomst i samsvar med reguleringsplan <input type="checkbox"/> Tilkomst skal skje via privat veg på gbnr [sett inn] <input checked="" type="checkbox"/> Tinglyst rett/skriftleg avtale om vegrett med alle aktuelle grunneigarar må ligga føre
Vurdering/merknad:	Utvida bruk av eksisterande avkjørsel eller ny avkjørsel frå kommunal veg må søkjast til Samferdsel-, veg, vatn og avløp avd.

Oppretting og endring av eiendom	
<p>Oppretting og endring av eigedom må ikkje gjerast på en slik måte at det oppstår forhold som er i strid med reglane i pbl, forskrift eller plan. Opprettelse eller endring må ikkje gjerast sånn at det blir oppretta/endring av tomtar som er ueigna til det føremålet eigedommen har/skal ha på grunn av sin størrelse, form eller plassering</p> <p>For fleire vurderingar, sjå under punkt for Andre tilhøve.</p>	<ul style="list-style-type: none"> <input type="checkbox"/> Terrengtilhøva/topografi på tomt/areal Vurderingsmoment: <input type="checkbox"/> Avstand til nabogrense for ny og eksisterande bygg på eigedommen (Kjem eksisterande bygg i strid med avstandsreglane i pbl § 29-4) Vurderingsmoment: <input checked="" type="checkbox"/> Krav til kvalitet på uteareal (plassering, soltilhøve, topografi, kvalitetar) Vurderingsmoment:

Visuelle kvalitetar	<p>I § 29-2 i pbl. står det: "Ethvert tiltak skal prosjekteres og utføres slik at det etter kommunens skjønn innehar gode visuelle kvalitetar både i seg selv og i forhold til dets funksjon og dets bygde og naturlige omgivelser og plassering".</p> <ul style="list-style-type: none"> <input checked="" type="checkbox"/> Krav til estetikk/tilpassing i reguleringsføresegner.
Vurdering/merknad:	

Andre tilhøve

Klima –og naturfilhøve	<input type="checkbox"/> Ras <input type="checkbox"/> Flom <input checked="" type="checkbox"/> Støy <input type="checkbox"/> Radon Ved kryss over: Skriv inn kva tiltak som iverksetjast før eller ved innsending av søknad Støysone mot veg råkar ikkje framtidig bustad slik den er vist på kartet.
Verneinteresser i området	
Høgspenline	
Privatrettslege forhold	Ved evt. VA-leidningar, parkering, vegtilkomst via eksisterande bustad må det skrivast erklæringar.
Avstand til kommunalt leidningsnett	Krav om 4 meter avstand, jf. standard abonnementsvilkår punkt 3.4. Plassering i strid med dette krev søknad om dispensasjon.
Oppsummering/avklaring av konkrete spørsmål og problemstillingar	Dette tiltaket krev dispensasjon frå: Ved frådelling krevjast det 1 dispensasjon: Frå tomtestorleik Ved seinare byggesøknad kan det vere aktuelt med følgjande dispensasjonar: Frå Kommunedelplanen sine føresegner: MUA (minste uteopphaldsareal)-200 m2, tomtestorleik -650 m2-krav iføresegn. Gjeldande reguleringsplan for følgjande føresegner: TU%-10% bygd areal BYA (fotavtrykk areal).

Søknad om løyve til tiltak sendast til:

Per post:

Alver kommune
V/Plan og byggesak
Postboks 4
5906 Frekhaug

Elektronisk
post@alver.kommune.no

Med vennleg helsing
Alver kommune, Plan og byggesak

Are Frøysland Grande
Avdelingsleiar

Larissa Dahl
Rådgjevar

Dette dokumentet er elektronisk godkjent og har difor ingen signatur.

Mottakarar:

Mottakarar:
Kjersti Alsaker

Tømmervika 4

5911 ALVERSUND