

Fra: Aud Marit Nygård <audmaritnygaard@hotmail.com>

Sendt: 25.04.2018 16:23:22

Til: Tommy Veland <TVE@lindas.kommune.no>

Emne: SV: Retting av grenser

Hei.

Viser til epost datert 9.d.m. Vennligst send kopi av kartforretning for gnr 107 bnr 32 og eventuell korrespondanse med Harald Nygård i den sammenheng. Mvh Aud Marit Nygård

Fra: Aud Marit Nygård <audmaritnygaard@hotmail.com>

Sendt: 9. april 2018 10:46:47

Til: Tommy Veland

Emne: SV: Retting av grenser

Kven var tilstades på kartforretningen og kva dato var den halde?. Var det avtalt pris mellom kommunen og grunneigarane?

Mvh Aud Marit Nygård

Fra: Tommy Veland <TVE@lindas.kommune.no>

Sendt: 9. april 2018 10:14:14

Til: Aud Marit Nygård

Emne: SV: Retting av grenser

Det vart halde kartforretning og laga målebrev som er registret 24.07.1985, dette var med tanke på at arealet skulle gå inn i den kommunale vegen som ei utviding av vegen til Kolås. At prosessen ikkje vart fullført den gongen ser me mange eksemplar på, og dessverre medfører dette ein god del ryddearbeid for å få alt på plass.

Eg kan ikkje hugse å ha sagt at B.nr.32 skulle gå inn att i hovedbruket, det må vera ei missforståing. Korleis skal me då få retta opp kartet?

Håpar me kan finne ei snarleg løysing på denne saka.

Tommy Veland | Avdelingsleiar Geodata

E-post: tve@lindas.kommune.no | Telefon: +47 452 85 459

Kundesenter: +47 56 37 50 00 | Heimeside: www.lindas.kommune.no



LINDÅS KOMMUNE

Fra: Aud Marit Nygård [mailto:audmaritnygaard@hotmail.com]

Sendt: mandag 9. april 2018 10.03

Til: Tommy Veland

Emne: SV: Retting av grenser

Hei. Etter det du sa sist skulle bruksnummeret tilbakeførast til garden her. Det viser ikkje i nokon papir her at arealet er seld til Lindås kommune. Det vises heller ikkje i tinglysingar på garden.

Mvh Aud Marit Nygård

Sendt fra en Samsung Mobil

----- Opprinnelig melding -----

Fra: Tommy Veland

Dato:09.04.2018 09:52 (GMT+01:00)

Til: Aud Marit Nygård

Emne: SV: Retting av grenser

Me må berre beklaga at dette har teke tid. Saka er slik at for å få B.nr.107 B.nr.32 over til Lindås kommune, må det dokumenterast med ein kjøpekontrakt mellom kommunen og grunneigar. No har eg på nytt vore i arkivet, men eg finn ikkje noko kjøpekontrakt. Det einaste eg finn er ein avtale mellom Nelly Kolås og kommunen frå 05.09.1984 som går på arealet ovanfor, og som i dag har G.nr.107 B.nr.33, dette vart gjort samstundes som B.nr.32.

For at desse to areala skal inngå i den kommunale vegen, skal dei ikkje tinglysast, etter det Kartverket skriv er det nok at kommunen erklærer seg som eigar, og så vert dei samanføyd med G.nr.107 B.nr.42, som er kommunevegen.

Det eg treng er ein kopi av kjøpekontrakten, om du kan ha den. Ev. at me kan skriva ein ny som me ligg til grunn for overføringa av eigedommen til kommunevegen.

Tommy Veland | Avdelingsleiar Geodata

E-post: tve@lindas.kommune.no | Telefon: +47 452 85 459

Kundesenter: +47 56 37 50 00 | Heimeside: www.lindas.kommune.no



Fra: Aud Marit Nygård [<mailto:audmaritnygaard@hotmail.com>]

Sendt: lørdag 7. april 2018 15.54

Til: Tommy Veland

Emne: SV: Retting av grenser

Hei, Det er nå gått over 14 måneder siden du "var i gang" med B.nr.32. m.v. Jeg forutsetter at også Lindås kommune skal forholde seg til forvaltningsloven med hensyn til saksbehandlingstider. I hvert fall skal det melde fra hva som skjer underveis i kompliserte saker. Min bror og jeg forventer en skriftlig oppdatering snarest.

Mvh Aud Marit Nygård



Fra: Tommy Veland <TVE@lindas.kommune.no>


Sendt: 17. januar 2017 10:57:32

Til: Aud Marit Nygård

Emne: Retting av grenser

Hei, viser til telefonsamtale i dag og sender forslag til retting av grenser på G.nr.107 B.nr. 9. Eg sender meir detaljert kart når eg har fått oppklart avstand til veg/fortau og når eg har fått snakka med Tinglysinga om B.nr.32.





Eigar av G.nr. 108 B.nr. 117 er, Marius Sagen Sande, Grønfjellet 79

Då er me i gang.

Tommy Veland
Avd.leiar Geodata
Tlf.56 37 56 38
Mob. 452 85 459

