

**For matrikkeleining:**

Kommune: 4631 - ALVER
Gardsnummer: 174
Bruksnummer: 5

Utskriftsdato/klokkeslett: 30.11.2022 kl. 09:58
Produsert av: Sverre Solberg
Attestert av: Alver kommune

Orientering om matrikelbrev

Matrikelbrevet er heimla i «Lov om eigedomsregistrering» (matrikellova) av 17. juni 2005. Etter definisjonen i matrikellova § 3 d) er matrikelbrevet ei attestert utskrift av matrikkelen som viser alle registrerte opplysningar om ei matrikkeleining ved oppgjeven dato.

Om heilskap og nøyaktighet i matrikelbrevet

Matrikkelen vart etablert ved konvertering av data frå tidlegare register. Det kan variere kor gode slike data er med omsyn til heilskap og nøyaktighet. I enkelte tilfelle kan grensepunkt og grenselinjer mangle heilt eller delvis, eller vere feil registrerte. Det kan også vere feil og manglar ved registrert bygnings- og adresseinformasjon. Heilskap og kartfestingsnøyaktighet er oftast betre innanfor enn utanfor tettbygde strøk. Ver merksam på at oppgjeve areal for mange matrikkeleiningar og bygg er usikre.

For utfyllande informasjon: www.kartverket.no/matrikelbrev

Matrikkeleining

Matrikkeleiningstype: Grunneigedom
Bruksnamn: TOTLAND
Etableringsdato: 2,25
Er tinglyst: Ja
Har festgrunnar: Nei
Er seksjonert: Nei

Arealrapport

Tekst Areal Kommentar
Utrekna areal for 174 / 5 254 678,9 m2 Ukjend grenseforløp

Eigarforhold

| Tinglyste eigarforhold | | | | | | | | | |
|------------------------|--------|----------------|--------------------|------------|-------------------------------|-------|-----------|-------|--|
| Rolle | Status | Føds.d./org.nr | Namn | Brukseinin | Adresse | Areal | Merknader | Andel | |
| Heimelshavar | | 060468 | BONETE XAVIER PAUL | | SEIMSSTRANDA 280 5912 SEIM | | | 1 / 2 | |
| Heimelshavar | | 270576 | ISDAL KAREN OSEN | | SEIMSSTRANDA 280 5912 SEIM | | | 1 / 2 | |

Oversikt over teigar

(EUREF89 UTM Sone 32)

| Løpenr | Type | Hovudteig | Nord | Aust | Høgde | Areal | Merknader |
|--------|------|-----------|---------|--------|-------|--------------|----------------------|
| 1 | Teig | Ja | 6727181 | 295596 | | 57 305,7 m2 | Hjelpelinje vasskant |
| 2 | Teig | Nei | 6727767 | 295973 | | 135 798,7 m2 | Hjelpelinje vasskant |
| 3 | Teig | Nei | 6728858 | 296237 | | 49 564,7 m2 | |
| 4 | Teig | Nei | 6728657 | 296046 | | 12 009,8 m2 | Hjelpelinje vasskant |

Forretningar der matrikkeleininga er involvert

Forretning
Forretningstype
Årsak til feilretting

Forretningsdokumentdato
Kommunal saksreferanse
Nettadresse (URL)
Annar referanse

Tinglysing
Status
Endra dato

Matrikkeiføring
Signatur
Dato

Omnummerering v/kommuneendring 01.01.2020 Tinglyst 01.01.2020 smatmynd 01.01.2020
Omnummerering 01.01.2020 Omnummerert til: 4631 - 174/5
Omnummerert frå: 1263 - 174/5

Forretning
Forretningstype
Årsak til feilretting

Forretningsdokumentdato
Kommunal saksreferanse
Nettadresse (URL)
Annann referanse

Status

Tinglysing

Endra dato

Matrikkelføring
Signatur
Dato

Endre eigenskap 03.12.2008 1263wik 03.12.2008
Feilretting
Feilføring

| Rolle | Matrikkeleining | Arealendring |
|----------|-----------------|--------------|
| Avgjevar | 1263 - 174/5 | 0 |

Grensejustering 01.02.2008 1263rye 01.02.2008
Grensejustering

| Rolle | Matrikkeleining | Arealendring |
|----------|-----------------|--------------|
| Avgjevar | 1263 - 174/34 | -83,8 |
| Mottakar | 1263 - 174/4 | 83,9 |
| Mottakar | 1263 - 174/5 | 0 |
| Mottakar | 1263 - 174/20 | 0 |

Grensejustering 01.02.2008 1263rye 01.02.2008
Grensejustering

| Rolle | Matrikkeleining | Arealendring |
|----------|-----------------|--------------|
| Avgjevar | 1263 - 174/4 | -1,5 |
| Mottakar | 1263 - 174/20 | 1,5 |
| Mottakar | 1263 - 174/5 | 0 |
| Mottakar | 1263 - 174/34 | 0 |

Grensejustering 01.02.2008 1263rye 01.02.2008
Grensejustering

| Rolle | Matrikkeleining | Arealendring |
|----------|-----------------|--------------|
| Avgjevar | 1263 - 174/5 | -35 |
| Mottakar | 1263 - 174/4 | 35 |
| Mottakar | 1263 - 174/20 | 0 |

Forretning
Forretningstype
Årsak til feilretting

Forretningsdokumentdato
Kommunal saksreferanse
Nettadresse (URL)
Annan referanse

Status
Tinglysing
Endra dato

Matrikkelføring
Signatur
Dato

| | | | |
|-----------------|------------|--------------|------------------------|
| Grensejustering | 01.02.2008 | 1263rye | 01.02.2008 |
| Grensejustering | | | |
| | | Rolle | Matrikkeleining |
| | | Avgjevar | Arealendring |
| | | Mottakar | -70 |
| | | Mottakar | 70 |
| | | Mottakar | 0 |
| | | Mottakar | 0 |

| | | | |
|-----------------|------------|--------------|------------------------|
| Grensejustering | 01.02.2008 | 1263rye | 01.02.2008 |
| Grensejustering | | | |
| | | Rolle | Matrikkeleining |
| | | Avgjevar | Arealendring |
| | | Mottakar | -0,3 |
| | | Mottakar | 0,3 |
| | | Mottakar | 0 |
| | | Mottakar | 0 |

| | | | |
|-----------------|------------|--------------|------------------------|
| Grensejustering | 31.01.2008 | 1263rye | 31.01.2008 |
| Grensejustering | | | |
| | | Rolle | Matrikkeleining |
| | | Avgjevar | Arealendring |
| | | Mottakar | -0,8 |
| | | Mottakar | 0,8 |

| | | | |
|-----------------|------------|--------------|------------------------|
| Grensejustering | 31.01.2008 | 1263rye | 31.01.2008 |
| Grensejustering | | | |
| | | Rolle | Matrikkeleining |
| | | Avgjevar | Arealendring |
| | | Mottakar | -7,2 |
| | | Mottakar | 7,2 |
| | | Mottakar | 0 |
| | | Mottakar | 0 |

Forretningar der matrikkeleininga er berørt

| Forretning | Forretningsdokumentdato | Status | Tinglysing | Endra dato | Matrikkelføring |
|-----------------------|-------------------------|--------|------------|------------|-----------------|
| Forretningstype | Kommunal saksreferanse | | | | Signatur |
| Årsak til feilretting | Nettadresse (URL) | | | | Dato |
| | Annar referanse | | | | |

| | | | | | |
|--|------------|--------|-----------------|--------------|--------------------|
| Kvalitetshewing for eksisterande matrikkeleining | 29.11.2022 | | | | onesliv 29.11.2022 |
| Oppmålingsforretning | 22/5787 | Rolle | Matrikkeleining | Arealendring | |
| | | Berørt | 4631 - 173/1 | 0 | |
| | | Berørt | 4631 - 174/5 | 0 | |

| | | | | | |
|--|----------------|--------|-----------------|--------------|--------------------|
| Landmålarnummer | Namn | | | | |
| 000322 | LIV BERIT ONES | | | | |
| Kvalitetshewing for eksisterande matrikkeleining | 29.11.2022 | | | | onesliv 29.11.2022 |
| Oppmålingsforretning | 22/5787 | Rolle | Matrikkeleining | Arealendring | |
| | | Berørt | 4631 - 173/1 | 0 | |
| | | Berørt | 4631 - 173/9 | 0 | |
| | | Berørt | 4631 - 174/5 | 0 | |

| | | | | | |
|--|----------------|--------|-----------------|--------------|---------------------|
| Landmålarnummer | Namn | | | | |
| 000322 | LIV BERIT ONES | | | | |
| Kvalitetshewing for eksisterande matrikkeleining | 31.10.2022 | | | | solbsver 15.11.2022 |
| Oppmålingsforretning | 2022/5787 | Rolle | Matrikkeleining | Arealendring | |
| | | Berørt | 4631 - 174/5 | 0 | |

| | | | | | |
|--|------------|--------|-----------------|--------------|---------------------|
| Kvalitetshewing for eksisterande matrikkeleining | 31.10.2022 | | | | solbsver 15.11.2022 |
| Oppmålingsforretning | 2022/5787 | Rolle | Matrikkeleining | Arealendring | |
| | | Berørt | 4631 - 174/5 | 0 | |

| | | | | | |
|--|------------|--------|-----------------|--------------|---------------------|
| Kvalitetshewing for eksisterande matrikkeleining | 31.10.2022 | | | | solbsver 11.11.2022 |
| Oppmålingsforretning | 2022/5787 | Rolle | Matrikkeleining | Arealendring | |
| | | Berørt | 4631 - 173/9 | 0 | |
| | | Berørt | 4631 - 174/5 | 0 | |

| Forretning Forretningstype Årsak til feilretting | Forretningsdokumentdato Kommunal saksreferanse Nettadresse (URL) Annan referanse | Status | Tinglysing Endra dato | Matrikkelføring Signatur Dato |
|---|---|--------|---|--|
| Kvalitetshøving for eksisterande matrikkeleining Oppmålingsforretning | 31.10.2022 2022/5787 | | Matrikkeleining 4631 - 173/9 4631 - 174/5 | solbsver 08.11.2022 Arealendring 0 0 |
| Kvalitetshøving for eksisterande matrikkeleining Oppmålingsforretning | 01.03.2019 2019/290 290/2019 | | Matrikkeleining 1263 - 174/40 1263 - 174/5 1263 - 174/6 1263 - 174/12 1263 - 174/26 | 1263rye 01.03.2019 Arealendring 0 0 0 0 0 |
| Kvalitetshøving for eksisterande matrikkeleining Annan forretningstype | 14.08.2014 2014/3244 5618/2014 | | Matrikkeleining 1263 - 174/1 1263 - 174/4 1263 - 174/5 1263 - 174/6 1263 - 174/35 1263 - 174/37 | 1263rye 14.08.2014 Arealendring 0 0 0 0 0 0 |
| Opprett ny grunneigedom ved frådeling Oppmålingsforretning | 12.08.2014 2014/3244 5618/2014 | | Tinglyst Matrikkeleining 1263 - 174/6 1263 - 174/44 1263 - 174/5 1263 - 174/35 | 1263rye 14.08.2014 Arealendring -786,4 786,4 0 0 |

Forretning
Forretningstype
Årsak til feilretting

Status

Tinglysing
Endra dato

Matrikkelføring
Signatur Dato

| | | | |
|--|------------|--------------|------------------------|
| Kvalitetshøving for eksisterande matrikkeleining | 12.08.2014 | 1263rye | 14.08.2014 |
| Annan forretningstype | 2014/3244 | Rolle | Matrikkeleining |
| | | Berørt | Arealendring |
| | | Berørt | 0 |
| | 5618/2014 | Berørt | 0 |
| | | Berørt | 0 |

| | | | |
|---------------------------------------|------------|--------------|------------------------|
| Opprett ny grunneigedom ved frådeling | 12.08.2014 | 1263rye | 12.08.2014 |
| Oppmålingsforretning | 2014/3244 | Rolle | Matrikkeleining |
| | | Avgjevar | Arealendring |
| | | Mottakar | -43 526,5 |
| | | Berørt | 43 526,5 |
| | | Berørt | 0 |
| | | Berørt | 0 |
| | | Berørt | 0 |
| | | Berørt | 0 |

| | | | |
|--|------------|--------------|------------------------|
| Forretning over eksisterande matrikkeleining | 01.02.2008 | 1263wik | 01.02.2008 |
| Feilretting | | Rolle | Matrikkeleining |
| | | Berørt | Arealendring |
| | | Berørt | 0 |
| | | Berørt | 0 |
| | | Berørt | 0 |
| | | Berørt | 0 |

| | | | | | |
|-----------------|---------------------|---------------------|------------------|----------------|---------------------|
| Adresser | Adressenamn | Adressekode | Adresser | Krinsar | Atkomstpunkt |
| Vegadresse | Adressetilleggsnamn | Kjeldekode | Koord.syst. Nord | Aust | Nei |
| | Seimsstranda | 1178 | 280 | | |
| | | EUREF89 UTM Sone 32 | | Grunnkriens: | 0302 SPURKELAND |
| | | 6727226 | 295575 | Røystekrins: | 10 SEIM |
| | | | | Kyrkjesokn: | 07070104 Knarvik |
| | | | | Postnr.område: | 5912 SEIM |
| | | | | Tettstad: | |

Aktive bygg som er registrerte på matrikkeleininga

Bygningsnr: 9 873 201
Løpenr: 1
Repr.punkt: Koordinatsystem: EUREF89 UTM Sone 32
Nord: 6727184 Aust: 295661
Bygningsendringskode:
Bygningstype: Hus for dyr/landbr.lager/silo
Næringsgruppe: Jordbruk, skogbruk og fiske
Bygningsstatus: Teke(n) i bruk
Energikjelder:
Oppvarming:

Utbygd areal: 0
Bruksareal bustad: 1
Bruksareal anna: 62
Bruksareal totalt: 62
Bruttoareal bustad: 0
Bruttoareal anna: 0
Bruttoareal totalt: 0
Alternativt areal: 0
Alternativt areal 2: 0

Tal bustader: 0
Tal etasjar: 1
Vassforsyning: 62
Avløp: 62
Har heis: Nei
Mellombels bruksløyve: 23.10.1985
Teke(n) i bruk: 26.03.1986
Mellombels bruksløyve: 30.05.1986
Ferdigattest:

Etasjar

| Etasje | Tal på bueingar | BRA bustad | BRA anna | BRA totalt | BTA bustad | BTA anna | BTA totalt | Alt. areal | Alt. areal 2 |
|--------|-----------------|------------|----------|------------|------------|----------|------------|------------|--------------|
| H01 | 0 | 0 | 62 | 62 | 0 | 0 | 0 | 0 | 0 |

Brukseiningar

| Adresse | Brukseiningnummer | Brukseiningstype | Bruksareal | Tal rom | Kjøkkentilgang | Bad | WC | Matrikkeleining |
|---------|-------------------|------------------------|------------|---------|----------------|-----|----|-----------------|
| | | Unummerert brukseining | 0 | 0 | 0 | 0 | 0 | 174/5 |

Kontaktpersonar

| Rolle | Føds.dato/org.nr | Namn | Brukseinin | Adresse |
|--------------|------------------|----------------|------------|-----------|
| Tiltakshavar | 176.266.678 | BONGOM INGVALD | | 5912 SEIM |

Bygningsnr: 176 266 678
Løpenr: 1
Repr.punkt: Koordinatsystem: EUREF89 UTM Sone 32
Nord: 6727196 Aust: 295622
Bygningsendringskode:
Bygningstype: Hus for dyr/landbr.lager/silo
Næringsgruppe:
Bygningsstatus: Teke(n) i bruk
Energikjelder:
Oppvarming:

Utbygd areal: 0
Bruksareal bustad: 0
Bruksareal anna: 0
Bruksareal totalt: 0
Bruttoareal bustad: 0
Bruttoareal anna: 0
Bruttoareal totalt: 0
Alternativt areal: 0
Alternativt areal 2: 0

Tal bustader: 0
Tal etasjar: 0
Vassforsyning: 0
Avløp: 0
Har heis: Nei
Mellombels bruksløyve: 174/5
Teke(n) i bruk: 174/5
Mellombels bruksløyve: 174/5
Ferdigattest:

Brukseiningar

| Adresse | Brukseiningnummer | Brukseiningstype | Bruksareal | Tal rom | Kjøkkentilgang | Bad | WC | Matrikkeleining |
|---------|-------------------|------------------------|------------|---------|----------------|-----|----|-----------------|
| | | Unummerert brukseining | 0 | 0 | 0 | 0 | 0 | 174/5 |

Bygningsnr: 176 266 686
Løpenr:
 Repr.punkt: Koordinatsystem: EUREF89 UTM Sone 32
 Nord: 6727226 Aust: 295575
 Bygningsendringskode:
 Bygningstype: Våningshus
 Næringsgruppe:
 Bygningsstatus: Teke(n) i bruk
 Energikjelder:
 Oppvarming:

Etasjar
 Etasje Tal på bueiningar BRA bustad BRA anna BRA totalt BTA bustad BTA anna BTA totalt Alt. areal Alt. areal 2
 H01 1 0 0 0 0 0 0 0 0 0 0

Brukseiningar
 Adresse Brukseiningnummer Brukseiningstype Bruksareal Tal rom Kjøkkentilgang Bad WC Matrikkeleining
 1178 Seimsstranda 280 H0101 Bustad 0 0 0 0 0 0 174/5

Bygningsnr: 176 266 708
Løpenr:
 Repr.punkt: Koordinatsystem: EUREF89 UTM Sone 32
 Nord: 6727058 Aust: 295406
 Bygningsendringskode:
 Bygningstype: Naust båthus sjøbu
 Næringsgruppe:
 Bygningsstatus: Teke(n) i bruk
 Energikjelder:
 Oppvarming:

Brukseiningar
 Adresse Brukseiningnummer Brukseiningstype Bruksareal Tal rom Kjøkkentilgang Bad WC Matrikkeleining
 Unummerert brukseining 0 0 0 0 0 0 174/5

Bygningsnr: 176 266 732

Løpenr:

Repr.punkt: Koordinatsystem: EUREF89 UTM Sone 32

Nord: 6727150 Aust: 295375

Bygningsendringstype: Teke(n) i bruk

Bygningstype: Naust båthus sjøbu

Næringsgruppe:

Bygningsstatus: Teke(n) i bruk

Energikjelder:

Oppvarming:

Utbygd areal:

Bruksareal bustad:

Bruksareal anna:

Bruksareal totalt:

Bruttoareal bustad:

Bruttoareal anna:

Bruttoareal totalt:

Alternativt areal:

Alternativt areal 2:

Tal bustader: 0

Tal etasjar: 0

Vassforsyning:

Avløp:

Har heis: Nei

Mellombels bruksløype:

Ferdigattest:

Datoar

Rammeløype:

Igangsetjingsløype:

Teke(n) i bruk:

Mellombels bruksløype:

Ferdigattest:

Brukseiningar

Adresse

1178 Seimsstranda 280

Brukseiningnummer

176 322 462

Brukseiningstype

Unummerert brukseining 0

Bruksareal

0

Tal rom

0

Kjøkkentilgang

0

Bad

0

WC

0

Matrikkeleining

174/5

Bygningsnr:

176 322 462

Løpenr:

Repr.punkt: Koordinatsystem: EUREF89 UTM Sone 32

Nord: 6727209 Aust: 295609

Bygningsendringstype: Teke(n) i bruk

Bygningstype: Annan landbruksbygning

Næringsgruppe: Jordbruk, skogbruk og fiske

Bygningsstatus: Teke(n) i bruk

Energikjelder:

Oppvarming:

Utbygd areal:

Bruksareal bustad:

Bruksareal anna:

Bruksareal totalt:

Bruttoareal bustad:

Bruttoareal anna:

Bruttoareal totalt:

Alternativt areal:

Alternativt areal 2:

Tal bustader: 0

Tal etasjar: 0

Vassforsyning:

Avløp:

Har heis: Nei

Mellombels bruksløype:

Ferdigattest:

Datoar

Rammeløype:

Igangsetjingsløype:

Teke(n) i bruk:

Mellombels bruksløype:

Ferdigattest:

Datoar

Rammeløype:

Igangsetjingsløype:

Teke(n) i bruk:

Mellombels bruksløype:

Ferdigattest:

Brukseiningar

Adresse

Brukseiningnummer

176 322 462

Brukseiningstype

Unummerert brukseining 0

Bruksareal

0

Tal rom

0

Kjøkkentilgang

0

Bad

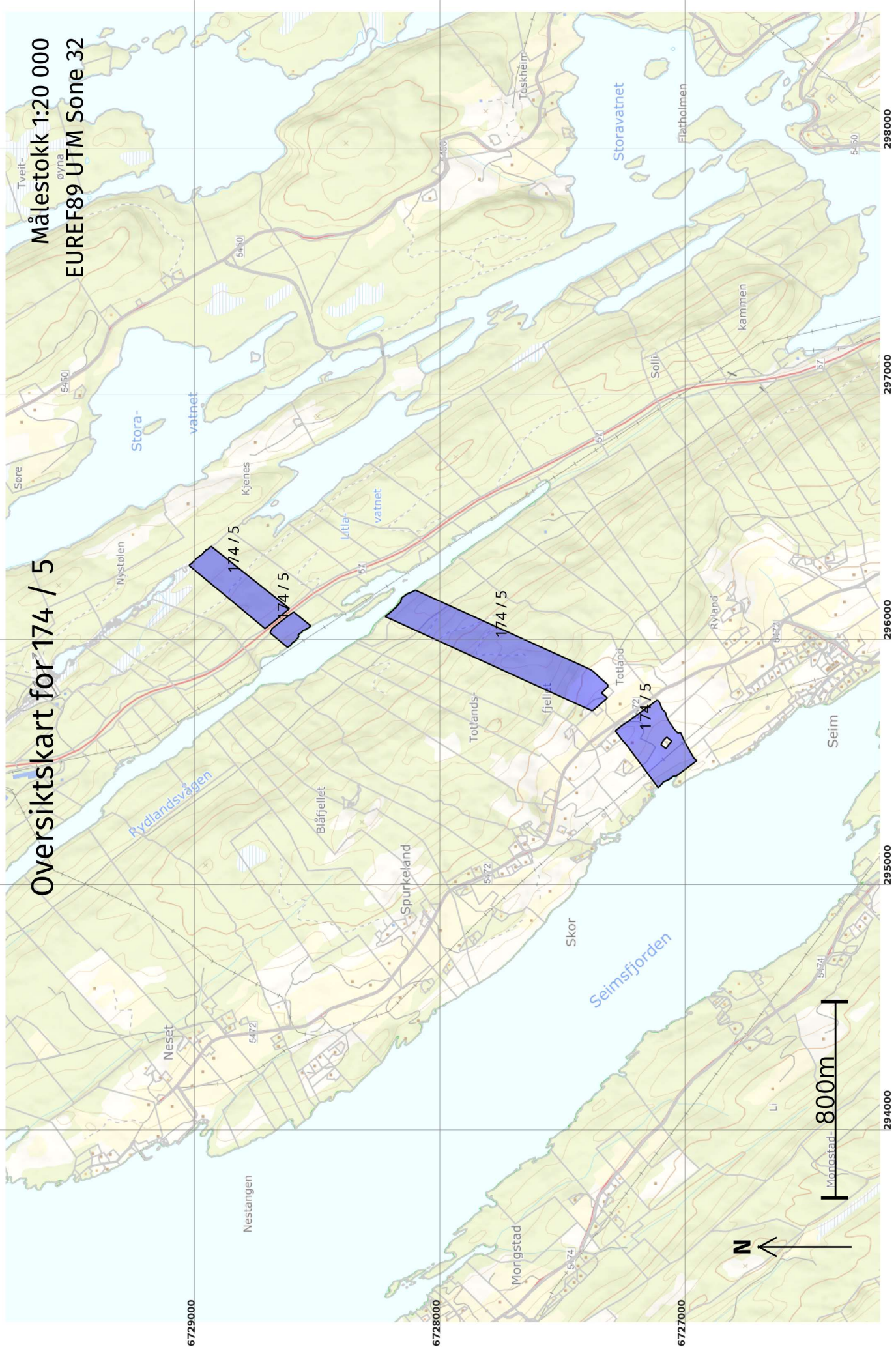
0

WC

0

Matrikkeleining

174/5

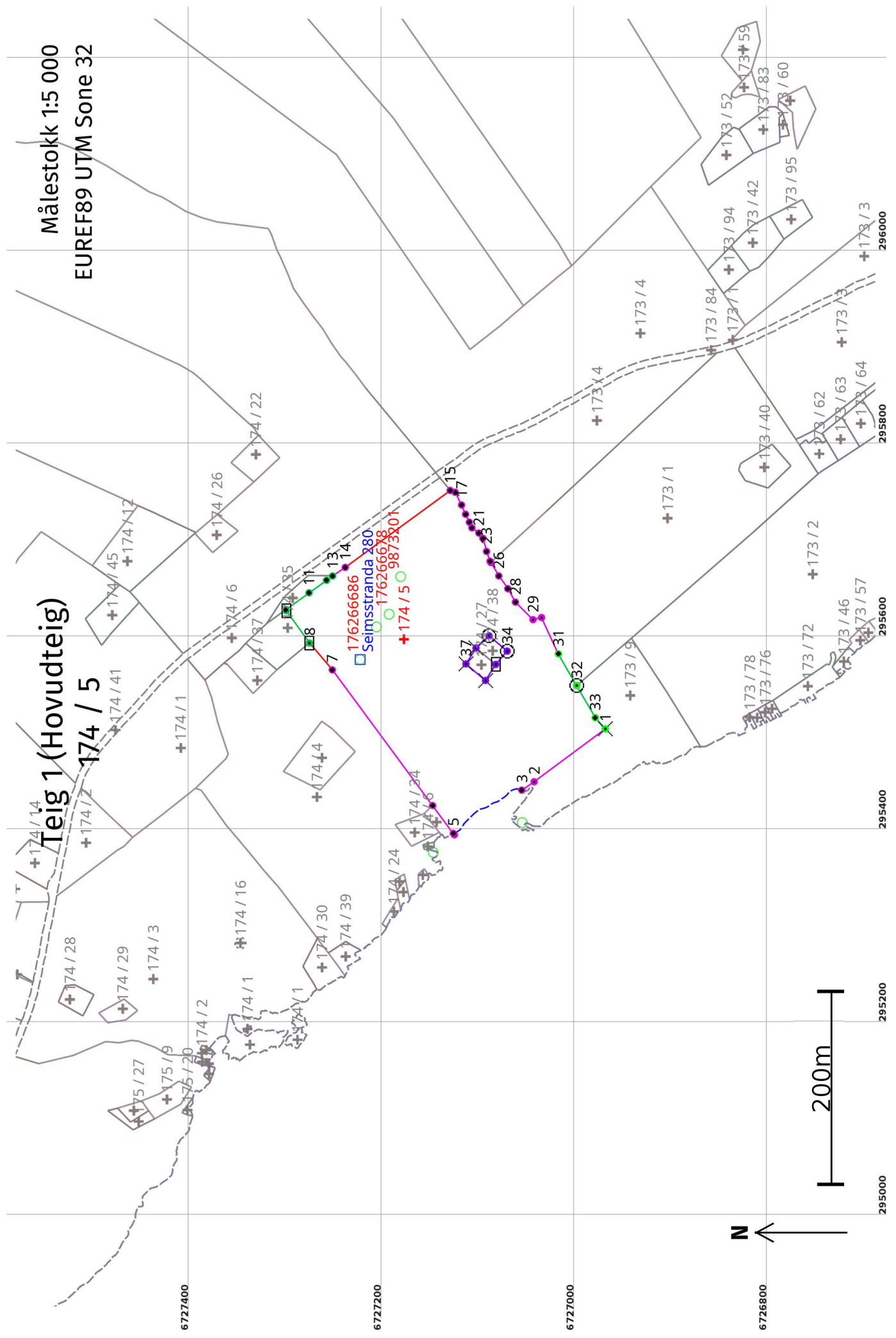


Oversiktskart for 174 / 5

Målestokk 1:20 000
EUREF89 UTM Sone 32

Målestokk 1:5 000
EUREF89 UTM Sone 32

Teig 1 (Hovudteig) 174 / 5



Areal og koordinatar

Areal: 57 305,7

Arealmerknad: Hjelpelinje vasskant

Representasjonssystem: EUREF89 UTM Sone 32**Nord:** 6727181**Aust:** 295596**Grensepunkt / Grenselinje****Ytre avgrensing**

| Løpenr | Nord | Aust | Grensemerke nedsett i / Lengde (m) Linjeinformasjon | Målemetode | Nøyaktighet (SD i cm) | Radius |
|--------|------------|-----------|--|--|--------------------------|--------|
| 1 | 6726971,78 | 295503,16 | Fjell Kors | 96 GNSS: Fasemåling (Real time kinematic) | 10 | |
| 2 | 6727045,51 | 295448,31 | 91,89 Ukjent | 55 Digitalisert på dig.bord frå strek-kart: Papirkopi | 200 | |
| 3 | 6727058,35 | 295439,64 | 15,49 Umerkt | 69 Utrekna | 200 | |
| 4 | 6727128,22 | 295393,35 | 87,87 Hjelpelinje vasskant Umerkt | 82 Frihandsteikning: Lagt direkte inn på skjerm | 201 | |
| 5 | 6727129,30 | 295394,80 | 1,81 Umerkt | 82 Frihandsteikning: Lagt direkte inn på skjerm | 200 | |
| 6 | 6727150,80 | 295423,60 | 35,94 Umerkt | 82 Frihandsteikning: Lagt direkte inn på skjerm | 200 | |
| 7 | 6727254,80 | 295564,29 | 174,96 Annan detalj | 55 Digitalisert på dig.bord frå strek-kart: Papirkopi | 200 | |
| 8 | 6727278,45 | 295592,13 | 36,52 Jord Stein eller røys | 96 GNSS: Fasemåling (Real time kinematic) | 1001 | |
| 9 | 6727302,55 | 295625,60 | 41,25 Jord Stein eller røys | 96 GNSS: Fasemåling (Real time kinematic) | 13 | |
| 10 | 6727303,14 | 295626,41 | 1,00 Annan terrengdetalj Steingjerde | 96 GNSS: Fasemåling (Real time kinematic) | 14 | |
| 11 | 6727278,88 | 295644,12 | 30,03 Annan terrengdetalj Steingjerde | 96 GNSS: Fasemåling (Real time kinematic) | 13 | |
| 12 | 6727260,80 | 295657,07 | 22,24 Følgjer steingjerde Annan terrengdetalj Steingjerde | 96 GNSS: Fasemåling (Real time kinematic) | 14 | |
| 13 | 6727254,50 | 295661,57 | 7,75 Følgjer steingjerde Umerkt | 96 GNSS: Fasemåling (Real time kinematic) | 13 | |
| | | | 15,86 | 69 Utrekna | 14 | 201 |

| Løpenr | Nord | Aust | Grensemerke nedsett i / Lengde (m) Linjeinformasjon | Målemetode | Nøyaktighet (SD i cm) | Radius |
|--------|------------|------------|--|--|--------------------------|--------|
| 14 | 6727241,37 | 2956670,47 | Steingjerde Steingjerde 134,88 Følgjer anna gjerde enn steingjerde | 55 Digitalisert på dig.bord frå strek-kart: Papirkopi | 200 | 200 |
| 15 | 6727132,56 | 2957501,17 | 5,45 Annar detalj | 55 Digitalisert på dig.bord frå strek-kart: Papirkopi | 200 | 200 |
| 16 | 6727127,44 | 295748,30 | Steingjerde Steingjerde | 55 Digitalisert på dig.bord frå strek-kart: Papirkopi | 200 | 200 |
| 17 | 6727120,79 | 295735,08 | 14,80 Steingjerde Steingjerde | 55 Digitalisert på dig.bord frå strek-kart: Papirkopi | 200 | 200 |
| 18 | 6727116,65 | 295725,51 | 10,43 Steingjerde Steingjerde | 55 Digitalisert på dig.bord frå strek-kart: Papirkopi | 200 | 200 |
| 19 | 6727112,69 | 295717,22 | 9,19 Steingjerde Steingjerde | 55 Digitalisert på dig.bord frå strek-kart: Papirkopi | 200 | 200 |
| 20 | 6727110,03 | 295711,39 | 6,41 Steingjerde Steingjerde | 55 Digitalisert på dig.bord frå strek-kart: Papirkopi | 200 | 200 |
| 21 | 6727102,78 | 295706,01 | 9,03 Steingjerde Steingjerde | 55 Digitalisert på dig.bord frå strek-kart: Papirkopi | 200 | 200 |
| 22 | 6727098,71 | 295700,63 | 6,75 Steingjerde Steingjerde | 55 Digitalisert på dig.bord frå strek-kart: Papirkopi | 200 | 200 |
| 23 | 6727094,87 | 295687,01 | 14,15 Steingjerde Steingjerde | 55 Digitalisert på dig.bord frå strek-kart: Papirkopi | 200 | 200 |
| 24 | 6727091,26 | 295676,84 | 10,79 Steingjerde Steingjerde | 55 Digitalisert på dig.bord frå strek-kart: Papirkopi | 200 | 200 |
| 25 | 6727090,46 | 295675,49 | 1,57 Ukjent | 55 Digitalisert på dig.bord frå strek-kart: Papirkopi | 200 | 200 |
| 26 | 6727082,16 | 295661,60 | 16,18 Steingjerde Steingjerde | 55 Digitalisert på dig.bord frå strek-kart: Papirkopi | 200 | 200 |
| 27 | 6727072,84 | 295648,39 | 16,17 Steingjerde Steingjerde | 55 Digitalisert på dig.bord frå strek-kart: Papirkopi | 200 | 200 |
| 28 | 6727064,96 | 295634,47 | 16,00 Steingjerde Steingjerde | 55 Digitalisert på dig.bord frå strek-kart: Papirkopi | 200 | 200 |
| 29 | 6727046,73 | 295616,30 | 25,74 Ukjent | 55 Digitalisert på dig.bord frå strek-kart: Papirkopi | 200 | 200 |
| | | 9,13 | | | | |

| Løpnr | Nord | Aust | Grensemerke nedsett i / Lengde (m) | Linjeinformasjon | Målemetode | Nøyaktighet (SD i cm) | Radius |
|-------|------------|------------|---------------------------------------|-------------------------------------|--|--------------------------|--------|
| 30 | 6727037,87 | 2955618,49 | | Ukjent | 55 Digitalisert på dig.bord fra strek-kart: Papirkopi | 200 | |
| 31 | 6727020,44 | 295580,88 | 41,45 | Steingjerde | 96 GNSS: Fasemåling (Real time kinematic) | 10 | |
| | | | 37,98 | | | 14 | |
| 32 | 6727001,43 | 295548,00 | | Jord Offentleg godkjent grensemerke | 96 GNSS: Fasemåling (Real time kinematic) | 10 | |
| | | | 38,43 | | | 14 | |
| 33 | 6726982,19 | 295514,74 | | Fjell Gjerdestolpe | 96 GNSS: Fasemåling (Real time kinematic) | 10 | |
| | | | 15,56 | | | 11 | |

Grensepunkt / Grenselinje

Indre avgrensing 1

| Løpnr | Nord | Aust | Grensemerke nedsett i / Lengde (m) | Linjeinformasjon | Målemetode | Nøyaktighet (SD i cm) | Radius |
|-------|------------|-----------|---------------------------------------|--------------------------------------|--|--------------------------|--------|
| 34 | 6727073,49 | 295583,71 | | Fjell Offentleg godkjent grensemerke | 12 Terrengmålt: Teodolitt med elektronisk avstandsmålar | 36 | |
| | | | 18,19 | | | | |
| 35 | 6727085,31 | 295569,89 | | Stein eller røys | 12 Terrengmålt: Teodolitt med elektronisk avstandsmålar | 36 | |
| | | | 19,69 | | | | |
| 36 | 6727095,92 | 295553,30 | | Fjell Kors | 12 Terrengmålt: Teodolitt med elektronisk avstandsmålar | 36 | |
| | | | 26,56 | | | | |
| 37 | 6727116,22 | 295570,43 | | Fjell Kors | 12 Terrengmålt: Teodolitt med elektronisk avstandsmålar | 36 | |
| | | | 19,52 | | | | |
| 38 | 6727105,82 | 295586,95 | | Fjell Kors | 12 Terrengmålt: Teodolitt med elektronisk avstandsmålar | 36 | |
| | | | 18,47 | | | | |
| 39 | 6727092,32 | 295599,55 | | Fjell Offentleg godkjent grensemerke | 12 Terrengmålt: Teodolitt med elektronisk avstandsmålar | 36 | |
| | | | 24,61 | | | | |

Areal og koordinatar

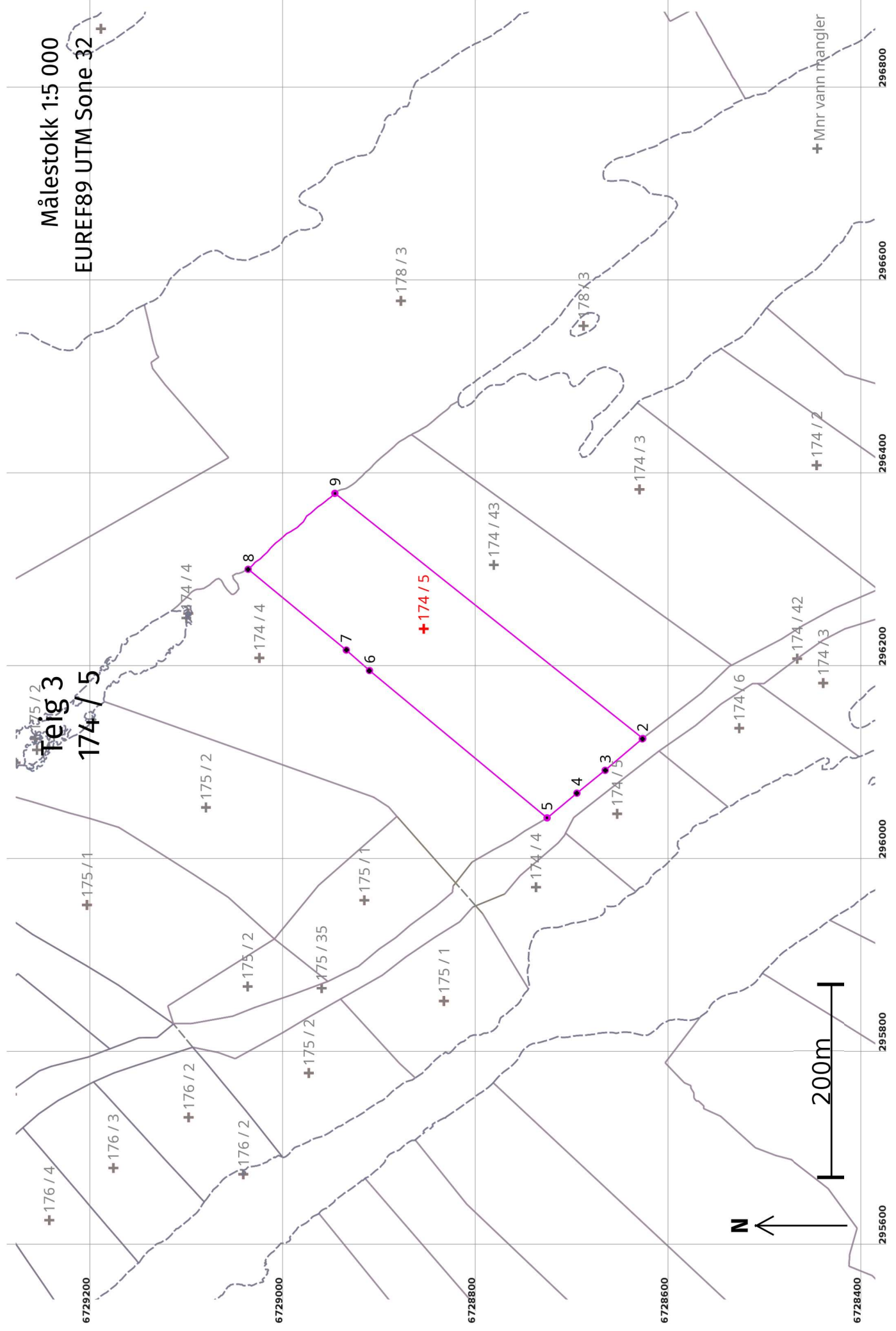
Areal: 135 798,7

Arealmerknad: Hjelpelinje vasskant

Representasjonssystem: EUREF89 UTM Sone 32**Nord:** 6727767**Aust:** 295973**Grensepunkt / Grenselinje****Ytre avgrensing**

| Løpenr | Nord | Aust | Grensemerke nedsett i / Lengde (m) | Linjeinformasjon | Målemetode | Nøyaktighet (SD i cm) | Radius |
|--------|------------|-----------|------------------------------------|--------------------------|---|-----------------------|--------|
| 1 | 6727331,41 | 295807,49 | Jord | Stein med kross og vitne | 55 Digitalisert på dig.bord frå strek-kart: Papirkopi | 200 | |
| 2 | 6727359,78 | 295778,91 | 40,27 | Jord | Stein med kross og vitne | 200 | |
| 3 | 6727335,81 | 295759,09 | 31,10 | Fjell | Kors | 200 | |
| 4 | 6727374,12 | 295725,42 | 51,00 | Annan detalj | Papirkopi | 200 | |
| 5 | 6727396,30 | 295706,53 | 29,14 | Jord | Stein eller røys | 13 | |
| 6 | 6727441,17 | 295727,57 | 49,55 | Annan detalj | 96 GNSS: Fasemåling (Real time kinematic) | 1000 | |
| 7 | 6727456,33 | 295734,68 | 16,75 | Fjell | Kors | 11 | |
| 8 | 6727684,36 | 295837,48 | 250,13 | Fjell | Kors | 200 | |
| 9 | 6728213,88 | 296078,60 | 581,83 | Kors | 55 Digitalisert på dig.bord frå strek-kart: Papirkopi | 200 | |
| 10 | 6728238,47 | 296089,80 | 27,02 | Annan detalj | 55 Digitalisert på dig.bord frå strek-kart: Papirkopi | 200 | |
| 11 | 6728241,01 | 296090,83 | 2,74 | Geometrisk hjelpepunkt | 55 Digitalisert på dig.bord frå strek-kart: Papirkopi | 200 | |
| 12 | 6728117,22 | 296198,76 | 168,87 | Hjelpelinje vasskant | 55 Digitalisert på dig.bord frå strek-kart: Papirkopi | 32 | |
| 13 | 6728116,07 | 296198,22 | 1,27 | Geometrisk hjelpepunkt | 55 Digitalisert på dig.bord frå strek-kart: Papirkopi | 200 | |
| | | | 16,32 | Ukjent | 55 Digitalisert på dig.bord frå strek-kart: Papirkopi | 200 | |

| Løpenr | Nord | Aust | Grensemerke nedsett i / Lengde (m) Linjeinformasjon | Målemetode | Nøyaktighet (SD i cm) | Radius |
|--------|------------|-----------|--|--|--------------------------|--------|
| 14 | 6728101,29 | 296191,31 | Fjell Kors 755,82 | 55 Digitalisert på dig.bord frå strek-kart: Papirkopi | 200 | |
| 15 | 6727412,56 | 295880,01 | Steingjerde Steingjerde 15,75 | 55 Digitalisert på dig.bord frå strek-kart: Papirkopi | 200 | |
| 16 | 6727398,96 | 295872,06 | Steingjerde Steingjerde 9,58 | 55 Digitalisert på dig.bord frå strek-kart: Papirkopi | 200 | |
| 17 | 6727391,61 | 295865,92 | Steingjerde Steingjerde 42,33 | 55 Digitalisert på dig.bord frå strek-kart: Papirkopi | 200 | |
| 18 | 6727360,54 | 295837,17 | Steingjerde Steingjerde 33,75 | 55 Digitalisert på dig.bord frå strek-kart: Papirkopi | 200 | |
| 19 | 6727335,41 | 295814,64 | Steingjerde Steingjerde 8,19 | 55 Digitalisert på dig.bord frå strek-kart: Papirkopi | 200 | |



Målestokk 1:5 000
EUREF89 UTM Sone 32

Feig 3
174 / 5

200m

N

Areal og koordinatar

Areal: 49 564,7

Arealmerknad:

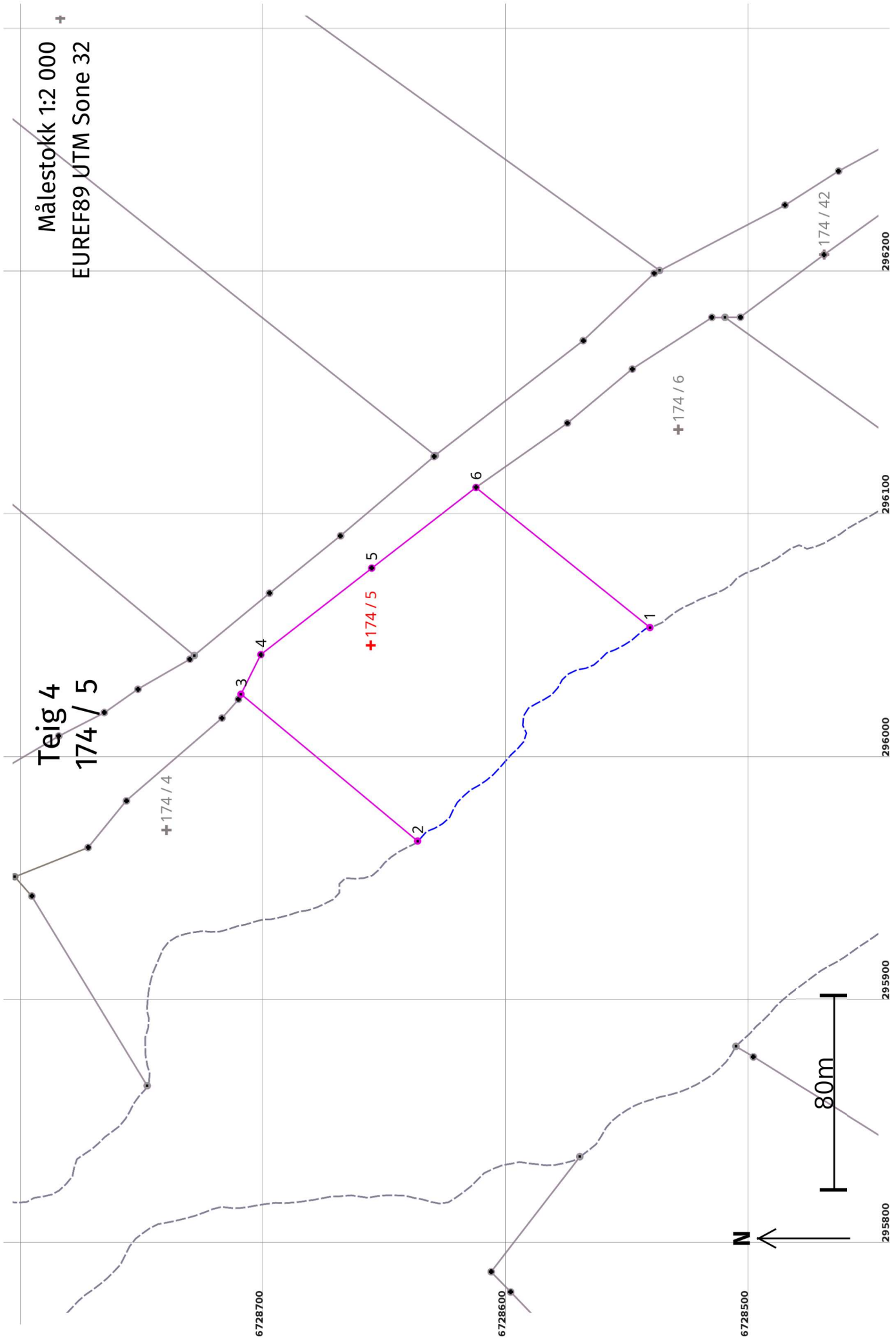
Representasjonssystem: EUREF89 UTM Sone 32

Nord: 6728858

Aust: 296237

Grensepunkt / Grenselinje**Ytre avgrensing**

| Løpenr | Nord | Aust | Grensemerke nedsett i / Lengde (m) | Grensepunkttype / Linjeinformasjon | Målemetode | Nøyaktighet (SD i cm) | Radius |
|--------|------------|-----------|------------------------------------|------------------------------------|---|-----------------------|--------|
| 1 | 6728630,73 | 296123,73 | Ukjent | Ukjent | 55 Digitalisert på dig.bord frå strek-kart: Papirkopi | 200 | |
| 2 | 6728631,22 | 296123,35 | 0,62 | Annan detalj | 55 Digitalisert på dig.bord frå strek-kart: Papirkopi | 200 | |
| 3 | 6728669,73 | 296090,73 | 50,47 | Annan detalj | 55 Digitalisert på dig.bord frå strek-kart: Papirkopi | 200 | |
| 4 | 6728699,02 | 296067,12 | 37,62 | Annan detalj | 55 Digitalisert på dig.bord frå strek-kart: Papirkopi | 200 | |
| 5 | 6728729,93 | 296041,49 | 40,15 | Ukjent | 62 Genererte data (interpolasjon): Vekta middel | 200 | |
| 6 | 6728914,04 | 296194,17 | 239,18 | Annan detalj | 55 Digitalisert på dig.bord frå strek-kart: Papirkopi | 200 | |
| 7 | 6728938,10 | 296215,38 | 32,07 | Annan detalj | 55 Digitalisert på dig.bord frå strek-kart: Papirkopi | 200 | |
| 8 | 6729039,82 | 296299,06 | 131,72 | Annan detalj | 55 Digitalisert på dig.bord frå strek-kart: Papirkopi | 200 | |
| 9 | 6728949,98 | 296377,77 | 120,34 | Følgjer midten av elv eller bekk | 55 Digitalisert på dig.bord frå strek-kart: Papirkopi | 200 | |
| | | | 407,99 | Geometrisk hjelperpunkt | 55 Digitalisert på dig.bord frå strek-kart: Papirkopi | 200 | |



Areal og koordinatar

Areal: 12 009,8

Arealmerknad: Hjelpelinje vasskant

Representasjonspunkt: Koordnatsystem: EUREF89 UTM Sone 32

Nord: 6728657

Aust: 296046

Grensepunkt / Grenselinje

Ytre avgrensing

| Løpenr | Nord | Aust | Grensemerke nedsett i / Grensepunkttype / Linjeinformasjon | | Målemetode | Nøyaktighet (SD i cm) | Radius |
|--------|------------|-----------|--|--|--|-----------------------|--------|
| | | | Lengde (m) | | | | |
| 1 | 6728542,37 | 296052,99 | Geometrisk hjelpепunkt | | 55 Digitalisert på dig.bord frå strek-kart: Papirkopi | 200 | |
| 2 | 6728638,01 | 295965,14 | 137,05 Hjelpelinje vasskant | | 55 Digitalisert på dig.bord frå strek-kart: Papirkopi | 32 | |
| 3 | 6728710,73 | 296025,55 | Geometrisk hjelpепunkt | | 62 Genererte data (interpolasjon): Vekta middel | 200 | |
| 4 | 6728702,55 | 296041,85 | Ukjent | | 55 Digitalisert på dig.bord frå strek-kart: Papirkopi | 200 | |
| 5 | 6728656,91 | 296077,45 | 18,24 57,88 Annan detalj | | 55 Digitalisert på dig.bord frå strek-kart: Papirkopi | 200 | |
| 6 | 6728613,97 | 296110,61 | 54,25 91,91 Annan detalj | | 55 Digitalisert på dig.bord frå strek-kart: Papirkopi | 200 | |