

X1284200

X1284100

X1284000

Y82400

Y82500

**Tiltak # 5**



**Tiltak # 6**



**Tiltak # 4**

**Tiltak # 3**  
Avstand bekk ~ 1m

**Tiltak # 2**

**Tegnforklaring**

- Prosjektert
-  Veg med asfaltdekke
-  Skråningsutslag (skjæring, fylling og grøtt)

-  Parsellgrense
-  Hensvisning til vegmodell

|                              |                |                     |                 |                 |                        |           |
|------------------------------|----------------|---------------------|-----------------|-----------------|------------------------|-----------|
| <b>FORELØPIG</b>             |                | Revisjon            | Revisjonsnr     | Revisjonsgjeld  | Godkjent               | Rev. dato |
| 07. Dec, 2021 - 2021         |                | Tegningsdato        | 07.12.21        | Prosjektleder   | Ketil Mikkelsen        |           |
| Vestland fylkeskommune       |                | Prosjektfor         |                 | Produkt         | Vestland fylkeskommune |           |
| Fv. 5310 Fosse - Moldekleiva |                | Prosjekt av         | INV Planlegging | Prosjektnummer  | 060019                 |           |
| Fv. 5312 Beredskapsplan      |                | Prosjektfasennummer |                 | Arkivreferanse  |                        |           |
| Tiltak                       |                | Målestokk A1-format |                 | Koordinatsystem | Euref 89 NTM5/NN2000   |           |
| Utarbeida av                 | Kontrollert av | Godkjent av         | Konsulentarkiv  |                 |                        |           |
| LIBBRE                       |                |                     |                 |                 |                        |           |