






















Teiknforklaring

-  Prosjektgrense
-  Reguleringslinjer
-  Eksisterende teiggrensler
-  Nye teiggrensler
-  Byggegrense
-  Eksisterende koter
-  Nye koter
-  Sti/tråkk
-  Gjerde
-  +53 Prosjekterte høyder
-  22/65 Gnr/bnr
-  Naturområde
-  Beplantet areal
-  Hage/uteareal
-  Lek/opphold
-  Vei
-  Nye bygg
-  Skjæring
-  Natursteinmur
-  Avfallshåndtering
-  Gangvei

