


- Målte Grenser
- Registrerte Grenser
- Udefinert grenser
- ⌋ Terrengmålte grense
- ⌋ Konstruert grensepunkt
- Bolig
- Bustad m/teillighet
- Våningshus
- Større bustader
- Hytte/feriehus
- Garasje/uthus
- Industri/lager
- Andre bygg

Beliggenhet og høyder må oppfattes som orienterende.
 Koordinatsystem: UTM(EUREF89) - SONE 32 (EPSG:32632)
 Høydesystem: (EPSG:)



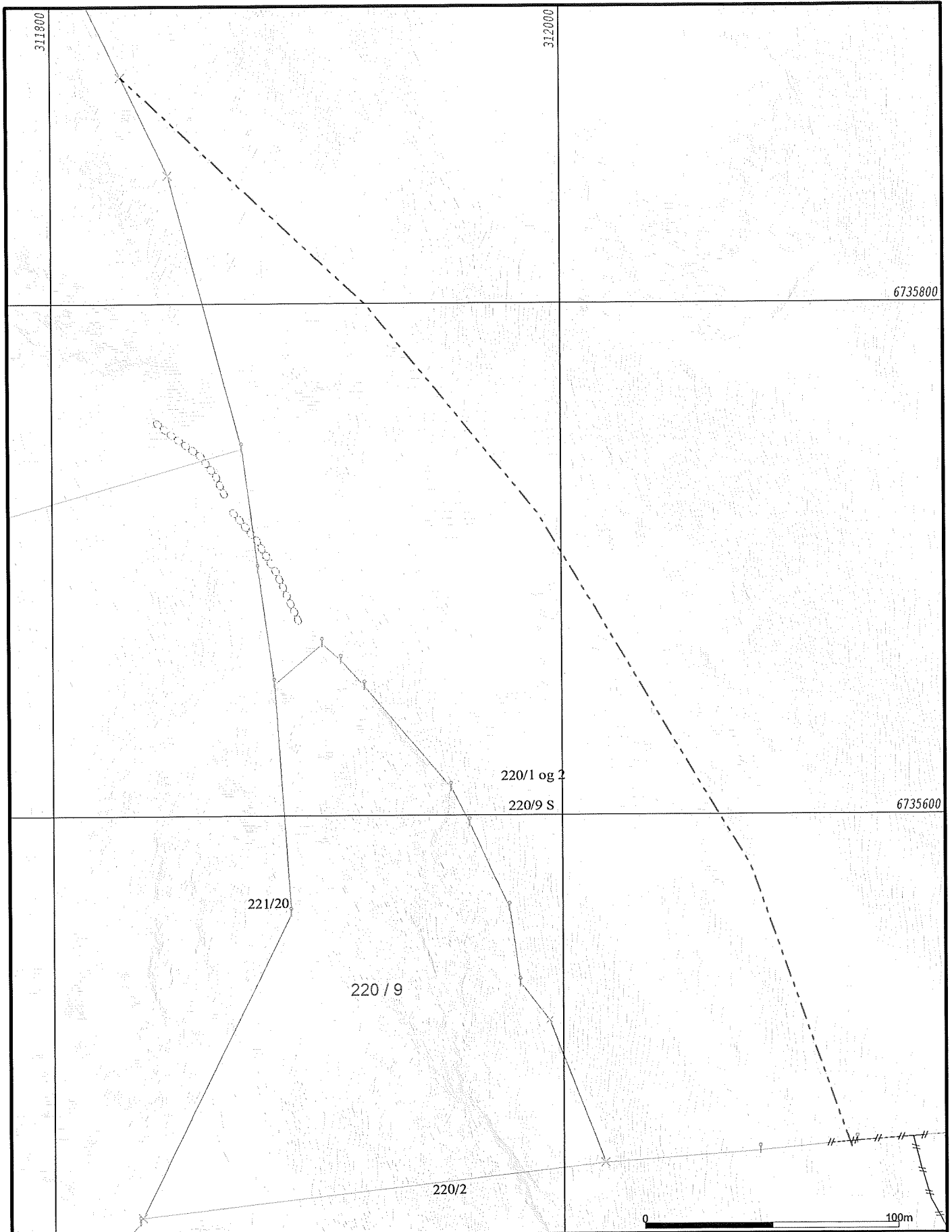
Alver kommune
 Kart og Oppmåling
 Grunnkart - "Dyrteigen".



Dato: 2023.01.10
 Sign: SSO

G.nr. 220, b.nr. 9.

Målestokk
 1:1000



	Målte Grenser		Våningshus
	Registrerte Grenser		Større bustader
	Servituttgrenser		Hytte/feriehus
	Terrengmålte grense		Garasje/uthus
	Ikkje målt		Industri/lager
	Bolig		Andre bygg
	Bustad m/leilighet		

Beliggenhet og høyder må oppfattes som orienterende.
 Koordinatsystem: UTM(EUREF89) - SONE 32 (EPSG:32632)
 Høydesystem: (EPSG:)



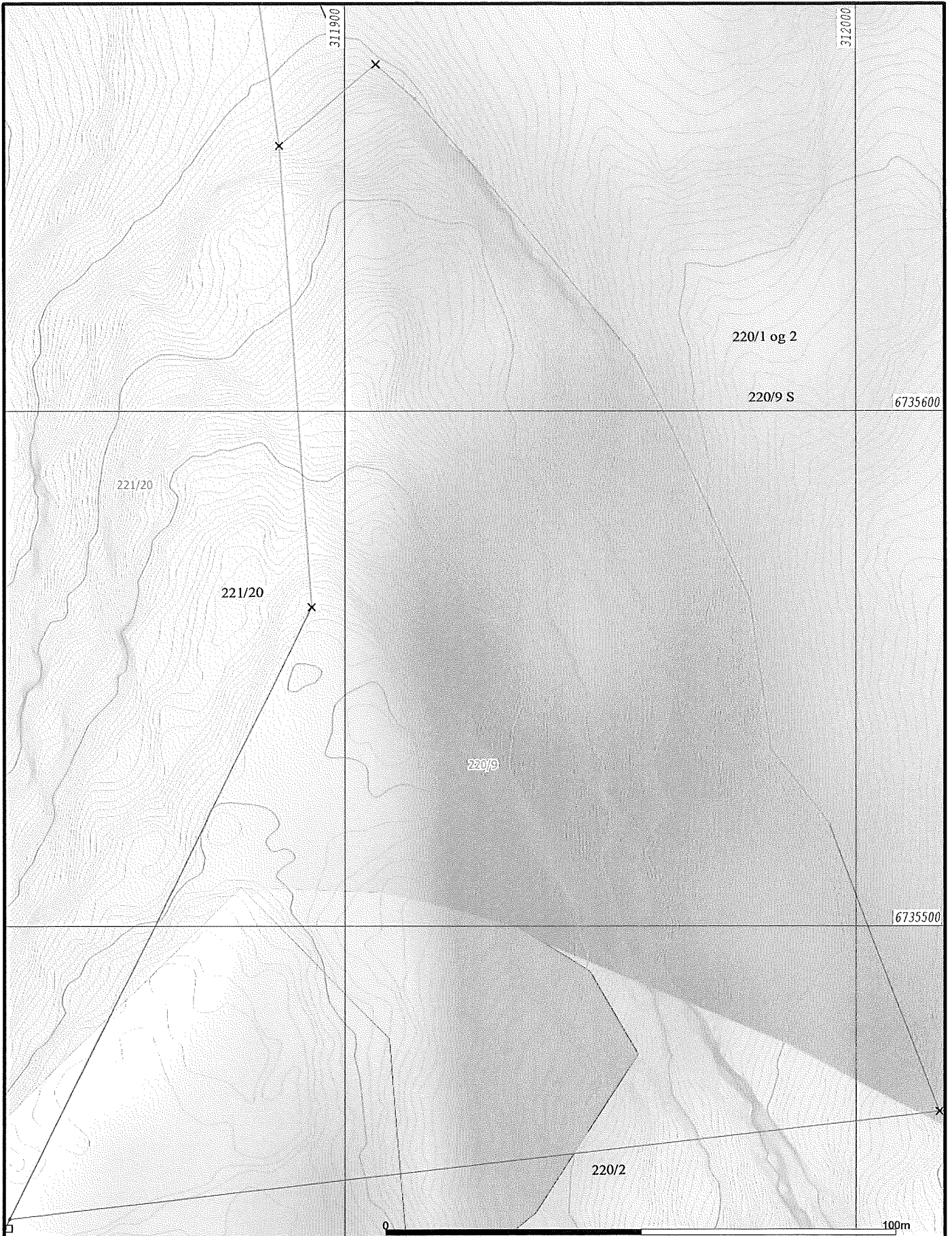
Alver kommune
 Kart og Oppmåling
 Grunnkart - "Dyrskarteigen".

Dato: 2023.01.10
 Sign: SSO


G.nr. 220, b.nr. 9.

N

Målestokk
 1:2000



- | | |
|-------------------------|-------------------|
| — Måte Grenser | □ Våningshus |
| - - Registrerte Grenser | □ Større bustader |
| ⋮ Udefinert | □ Hytte/feriehus |
| ⋮ Terrengmålt | □ Garasje/uthus |
| ⋮ Konstruert | □ Industri/lager |
| □ Bolig | □ Andre bygg |
| □ Bustad m/leilighet | |



Alver kommune
Kart og Oppmåling
A-Grunnkart WMS - "Dyrteigen".

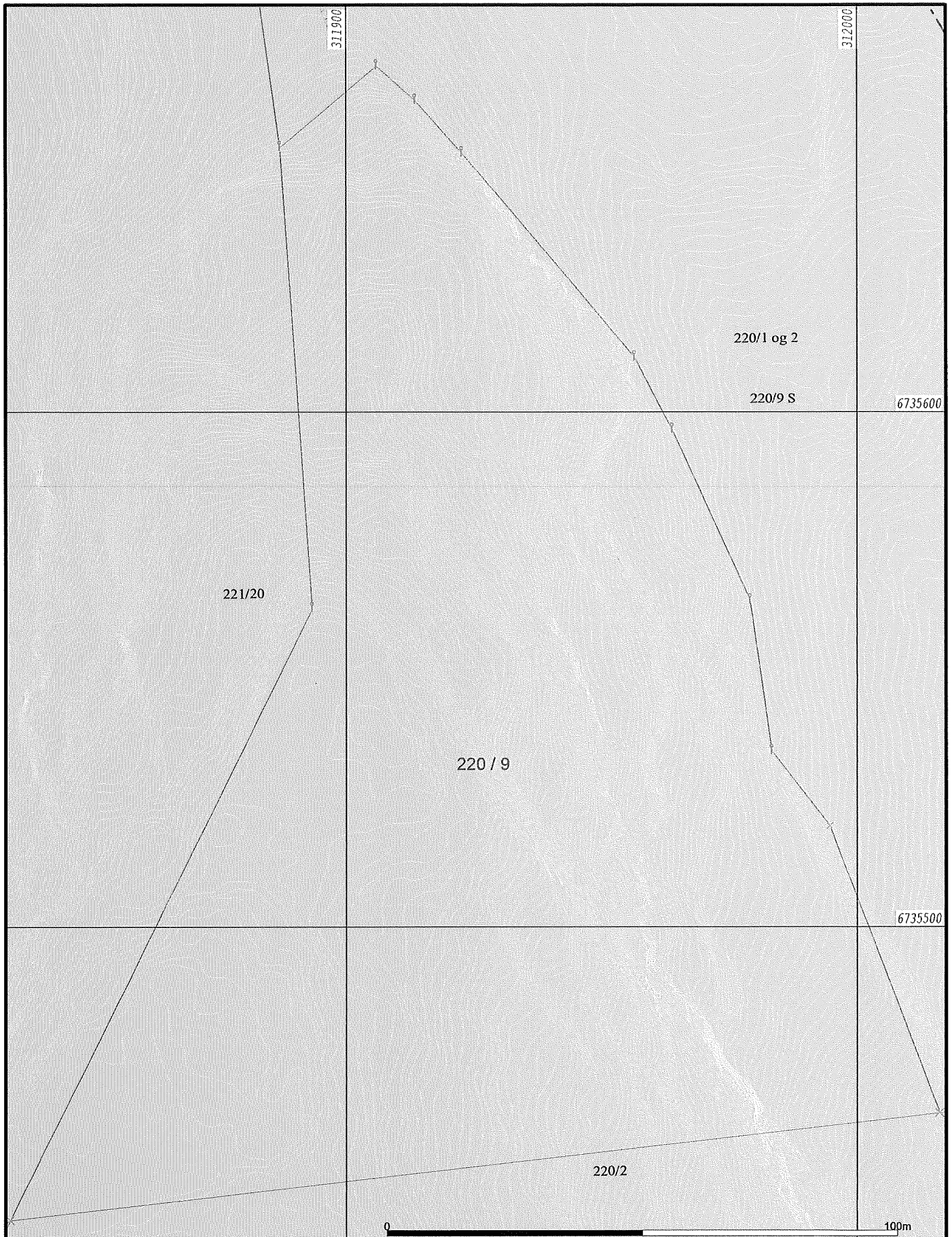


Beliggenhet og høyder må oppfattes som orienterende.
Koordinatsystem: UTM(EUREF89) - SONE 32 (EPSG:32632)
Høydesystem: (EPSG:)

Dato: 2023.01.10
Sign: SSO

G.nr. 220, b.nr. 9.


Målestokk
1:1000



	Myr		Beite		Ur
	Barmyr		Bærskog		
	Blaningsmyr		Blandingskog		
	Lauvmyr		Lauvskog		
	Jordmyr		Anna jorddekt flatm		
	Dyrka mark		Grunnlendt		
	Overflatedyrka		Fjell		



Alver kommune
Kart og Oppmåling
Gardskart - "Dyrteigen".

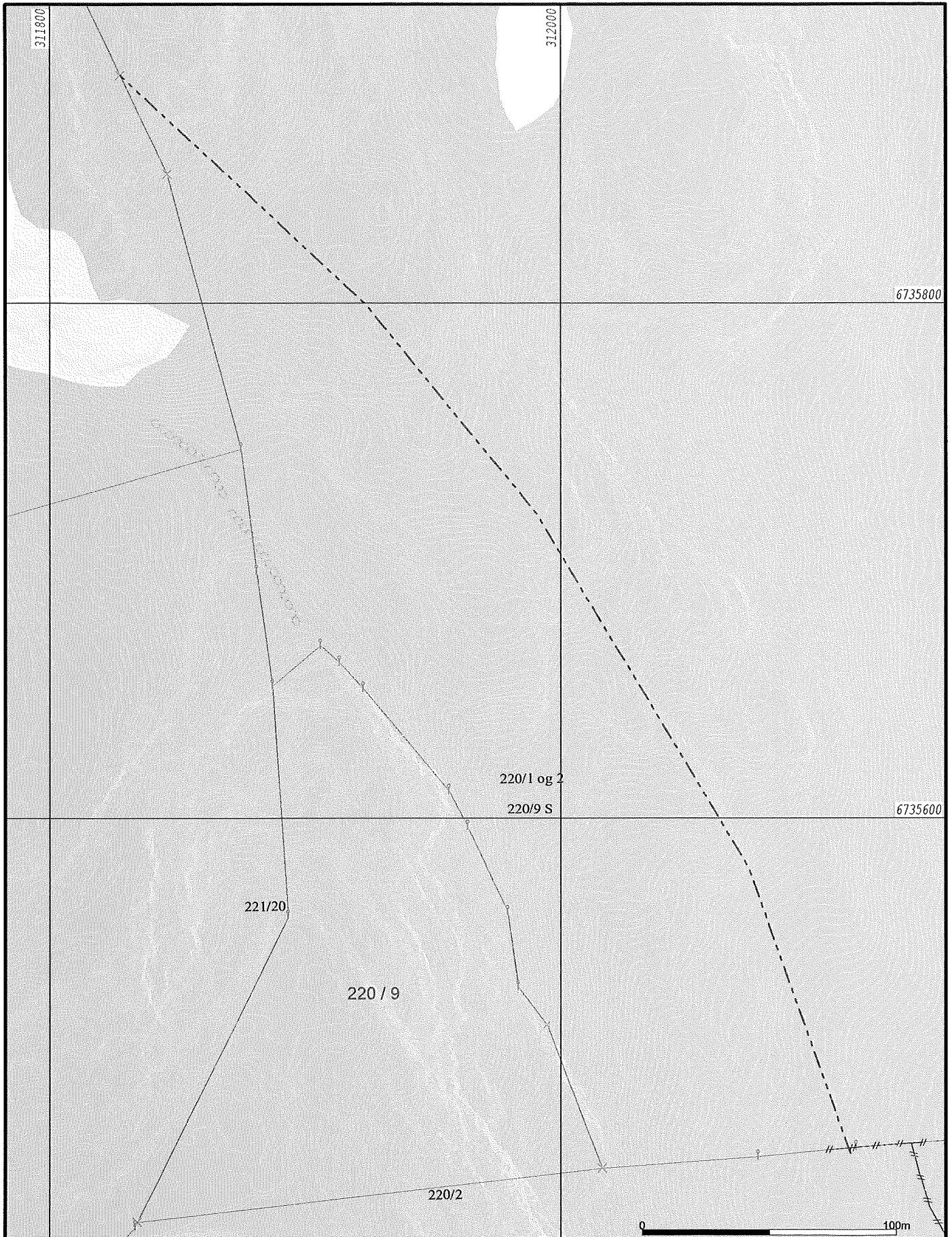


Beliggenhet og høyder må oppfattes som orienterende.
Koordinatsystem: UTM(EUREF89) - SONE 32 (EPSG:32632)
Høydesystem: (EPSG:)

Dato: 2023.01.10
Sign: SSO

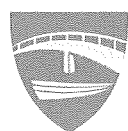
G.nr. 220, b.nr. 9.

Målestokk
1:1000



	Myr		Belte		Ur
	Barmyr		Barskog		
	Blaningsmyr		Blandingskog		
	Lauvmyr		Lauvskog		
	Jordmyr		Anna jorddekt flom		
	Dyrka mark		Grunnlendt		
	Overflatedyrka		Fjell		

Beliggenhet og høyder må oppfattes som orienterende.
 Koordinatsystem: UTM(EUREF89) - SONE 32 (EPSG:32632)
 Høydesystem: (EPSG:)




Alver kommune
 Kart og Oppmåling
 Gardskart-AR5 - "Dyrskarteigen".

Dato: 2023.01.10
 Sign: SSO

G.nr. 220, b.nr. 9.




Målestokk
 1:2000



- | | |
|-------------------------|-------------------|
| — Målte Grenser | □ Våningshus |
| - - Registrerte Grenser | □ Større bustader |
| ⋮ Udefinert | □ Hytte/feriehus |
| ⋮ Terrengmålt | □ Garasje/uthus |
| ⋮ Konstruert | □ Industri/lager |
| □ Bolig | □ Andre bygg |
| □ Bustad m/feilighet | |

Beliggenhet og høyder må oppfattes som orienterende.
 Koordinatsystem: UTM(EUREF89) - SONE 32 (EPSG:32632)
 Høydesystem: (EPSG:)




Alver kommune
 Kart og Oppmåling
 Ortofoto 2018 - "Dyrteigen".



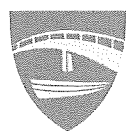
Dato: 2023.01.10
 Sign: SBO

G.nr. 220, b.nr. 9.

Målestokk
 1:1000



- | | |
|-------------------------|-------------------|
| — Målte Grenser | □ Våningshus |
| - - Registrerte Grenser | □ Større bustader |
| Udefinert | □ Hytte/feriehus |
| Terrengmålt | □ Garasje/uthus |
| Konstruert | □ Industri/lager |
| □ Bolig | □ Andre bygg |
| □ Bustad m/leilighet | |



Alver kommune
Kart og Oppmåling
Ortofoto 2015 - "Dyrteigen".

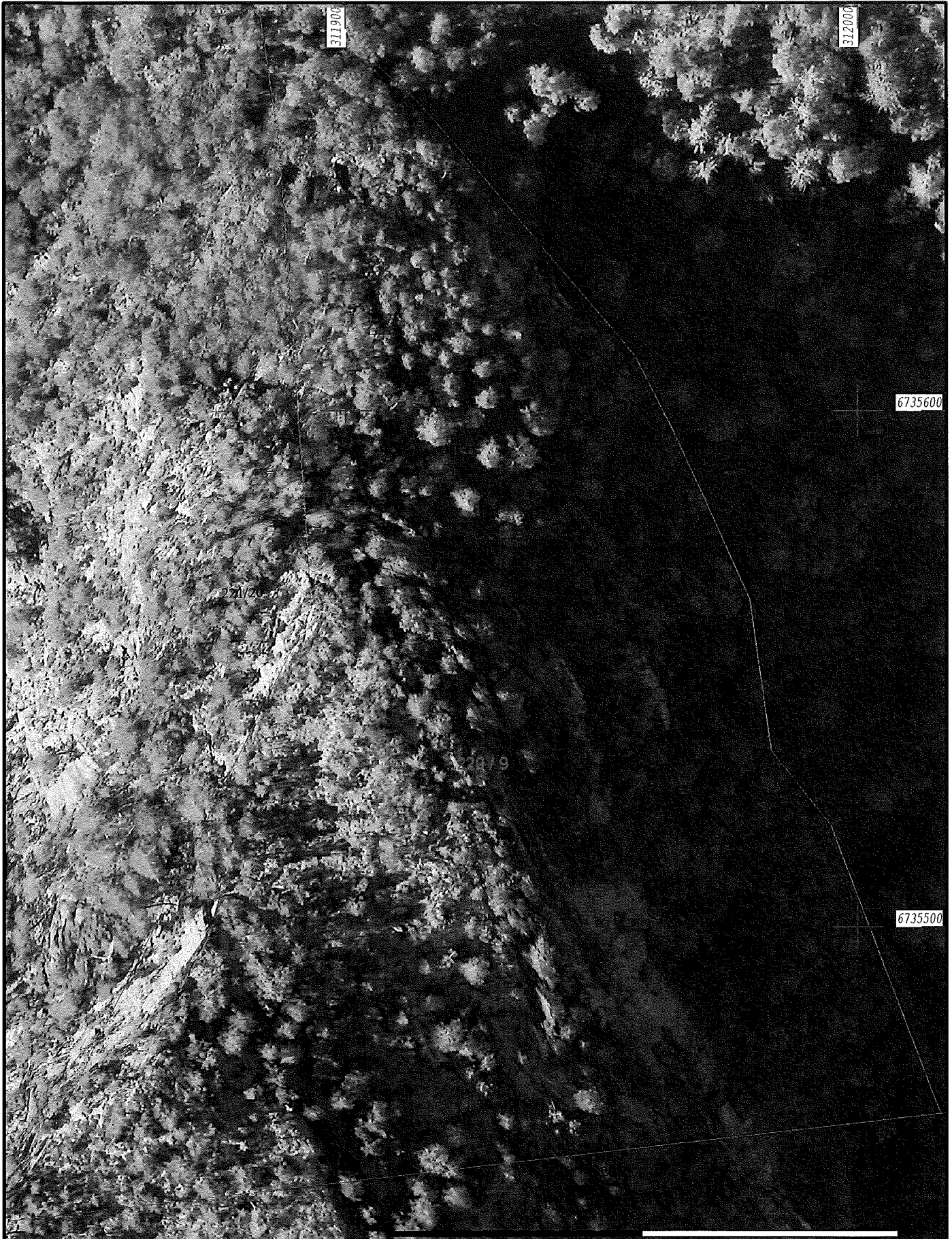


Beliggenhet og høyder må oppfattes som orienterende.
Koordinatsystem: UTM(EUREF89) - SONE 32 (EPSG:32632)
Høydesystem: (EPSG:)

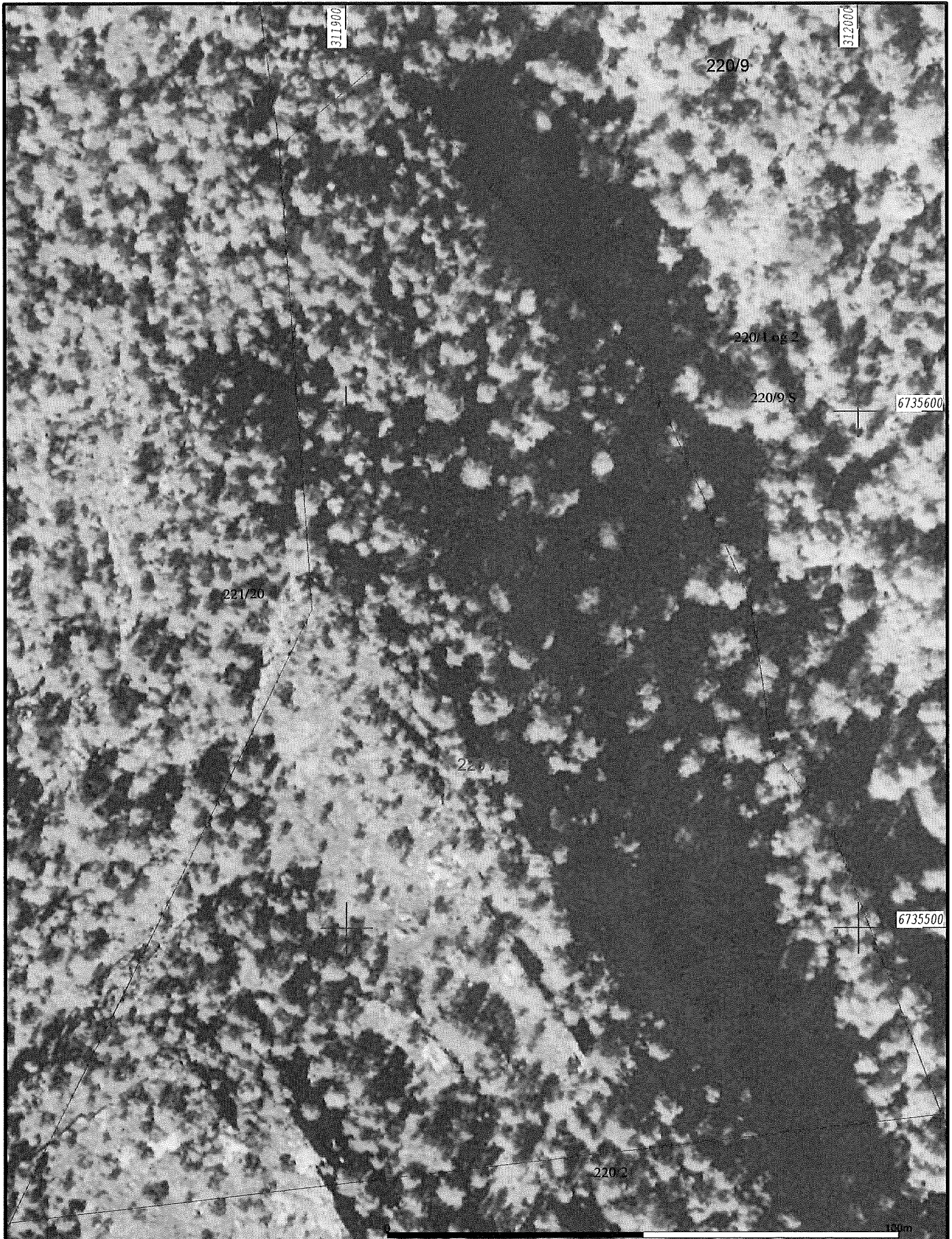
Dato: 2023.01.10
Sign: SSO

G.nr. 220, b.nr. 9.

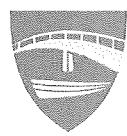
Målestokk
1:1000



<ul style="list-style-type: none"> — Målte Grenser - - Registrerte Grenser Udefinert Terrengmålt Konstruert Bolig Bustad m/leilighet 	<ul style="list-style-type: none"> Våningshus Større bustader Hytte/feriehus Garasje/uthus Industri/lager Andre bygg 		<p>Alver kommune Kart og Oppmåling</p> <p>Ortofoto 2009 - "Dyrteigen".</p>	<p>N</p>
<p>Beliggenhet og høyder må oppfattes som orienterende. Koordinatsystem: UTM(EUREF89) - SONE 32 (EPSG:32632) Høydesystem: (EPSG:)</p>		<p>Dato: 2023.01.10 Sign: SSO</p>	<p>G.nr. 220, b.nr. 9.</p>	<p>Målestokk 1:1000</p>



- Målte Grenser
- - - Registrerte Grenser
- Udefinert
- Terrengmålt
- Konstruert
- Bolig
- Bustad m/leilighet
- Våningshus
- Større bustader
- Hytte/feriehus
- Garasje/uthus
- Industri/lager
- Andre bygg



Alver kommune
 Kart og Oppmåling
 Ortofoto 2003 - "Dyrteigen".

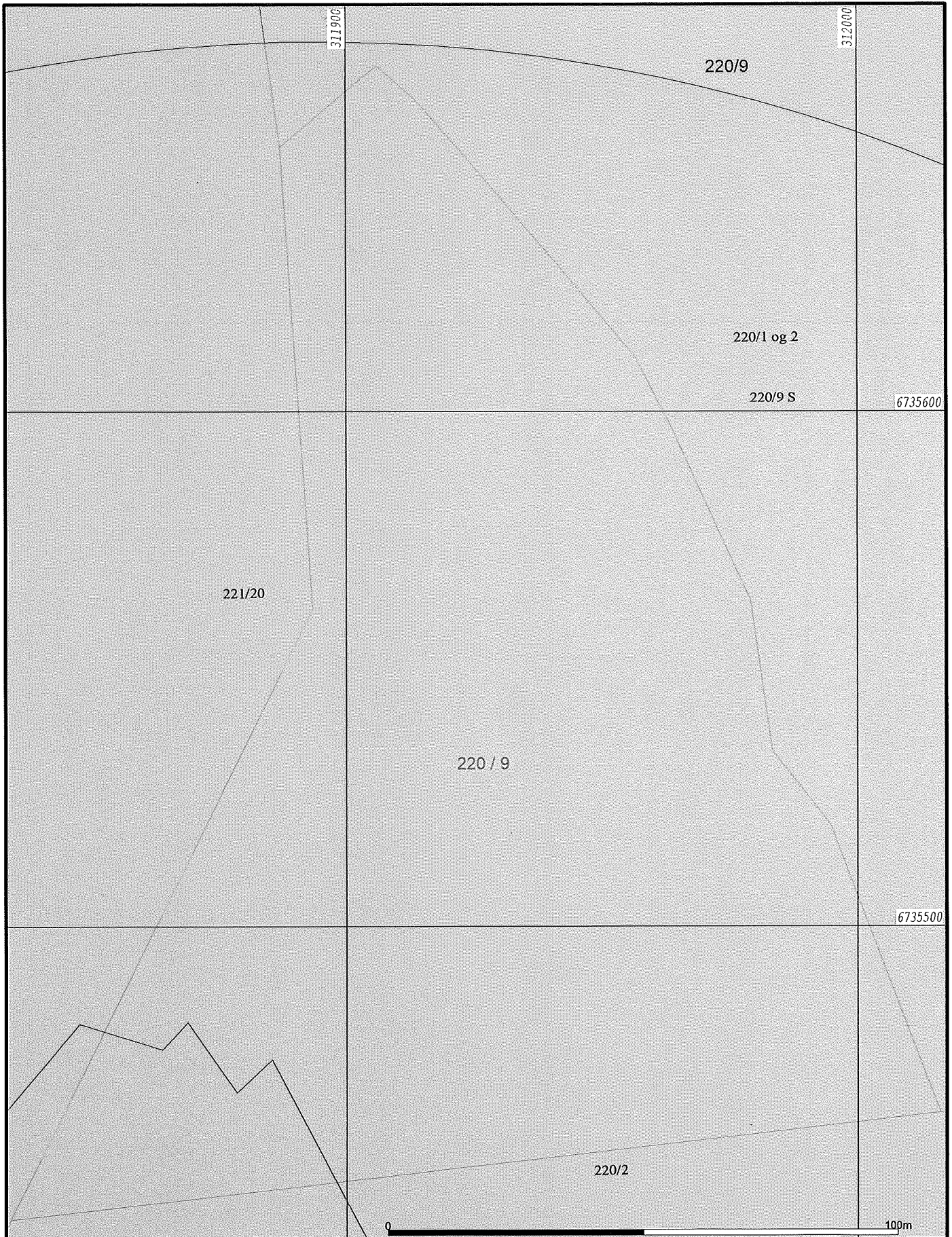


Befiggenhet og høyder må oppfattes som orienterende.
 Koordinatsystem: UTM(EUREF89) - SONE 32 (EPSG:32632)
 Høydesystem: (EPSG:)

Dato: 2023.01.10
 Sign: SSO

G.nr. 220, b.nr. 9.

Målestokk
 1:1000



- | | |
|---------------------------|-------------------|
| — Målte Grenser | □ Våningshus |
| - - - Registrerte Grenser | □ Større bustader |
| · Udefinert grenser | □ Hylte/feriehus |
| ? Terrengmålte grense | □ Garasje/uthus |
| ⊙ Konstruert grensepunkt | □ Industri/lager |
| □ Bolig | □ Andre bygg |
| □ Bustad m/leilighet | |



Alver kommune
Kart og Oppmåling

Reguleringsplaner.



Beliggenhet og høyder må oppfattes som orienterende.
Koordinatsystem: UTM(EUREF89) - SONE 32 (EPSG:32632)
Høydesystem: (EPSG:)

Dato: 2023.01.10
Sign: SSO

G.nr. 220, b.nr. 9.

Målestokk
1:1000