










 Målestokk 1: 1000 ved A4 utskrift
 Utskriftsdato: 31.01.2023 15:40
 Eiendomsdata verifisert: 31.01.2023 15:34

GÅRDSKART 4631-432/11/0
 Tilknyttede grunneiendommer:
 432/11/0

Markslag (AR5) 7 klasser		AREALTALL (DEKAR)	
TEGNFORKLARING			
	Fulldyrka jord	4.6	
	Overflatedyrka jord	19.5	
	Innmarksbeite	37.4	61.5
	Produktiv skog *	8.7	8.7
	Annet markslag	31.3	
	Bebyggd, samf., vann, bre	3.0	34.3
	Ikke kartlagt	0.0	0.0
	Sum	104.5	104.5

* Produktiv skog er skog på fastmark og myr med skogbonitet lav eller bedre.

Kartet viser valgt type gårdskart for eiendommen man har søkt på. I tillegg vises bakgrunnskart for gjenkjenning. Arealstatistikken viser arealer i dekar for alle teiger på eiendommen. Det kan forekomme avrundingsforskjeller i arealtallene.

Ajourføringsbehov meldes til kommunen.

-  Arealressursgrenser
-  Eiendomsgrenser
-  Driftssenterpunkt