







 0 10 20 30m
 Målestokk 1: 1500 ved A4 utskrift
 Utskriftsdato: 31.01.2023 16:05
 Eiendomsdata verifisert: 31.01.2023 15:56




GÅRDSKART 4631-430/9/0
 Tilknyttede grunneiendommer:
 430/9/0-432/5/0



Markslag (AR5) 7 klasser		AREALTALL (DEKAR)	
TEGNFORKLARING			
	Fulldyrka jord	20.6	
	Overflatedyrka jord	36.9	
	Innmarksbeite	105.9	163.4
	Produktiv skog *	36.9	36.9
	Annet markslag	28.5	
	Bebyggd, samf., vann, bre	14.0	42.5
	Ikke kartlagt	0.0	0.0
	Sum	242.8	242.8

* Produktiv skog er skog på fastmark og myr med skogbonitet lav eller bedre.

Kartet viser valgt type gårdskart for eiendommen man har søkt på. I tillegg vises bakgrunnskart for gjenkjenning. Arealstatistikken viser arealer i dekar for alle teiger på eiendommen. Det kan forekomme avrundingsforskjeller i arealtallene.

- Ajourføringsbehov meldes til kommunen.
-  Arealressursgrenser
 -  Eiendomsgrenser
 -  Driftssenterpunkt