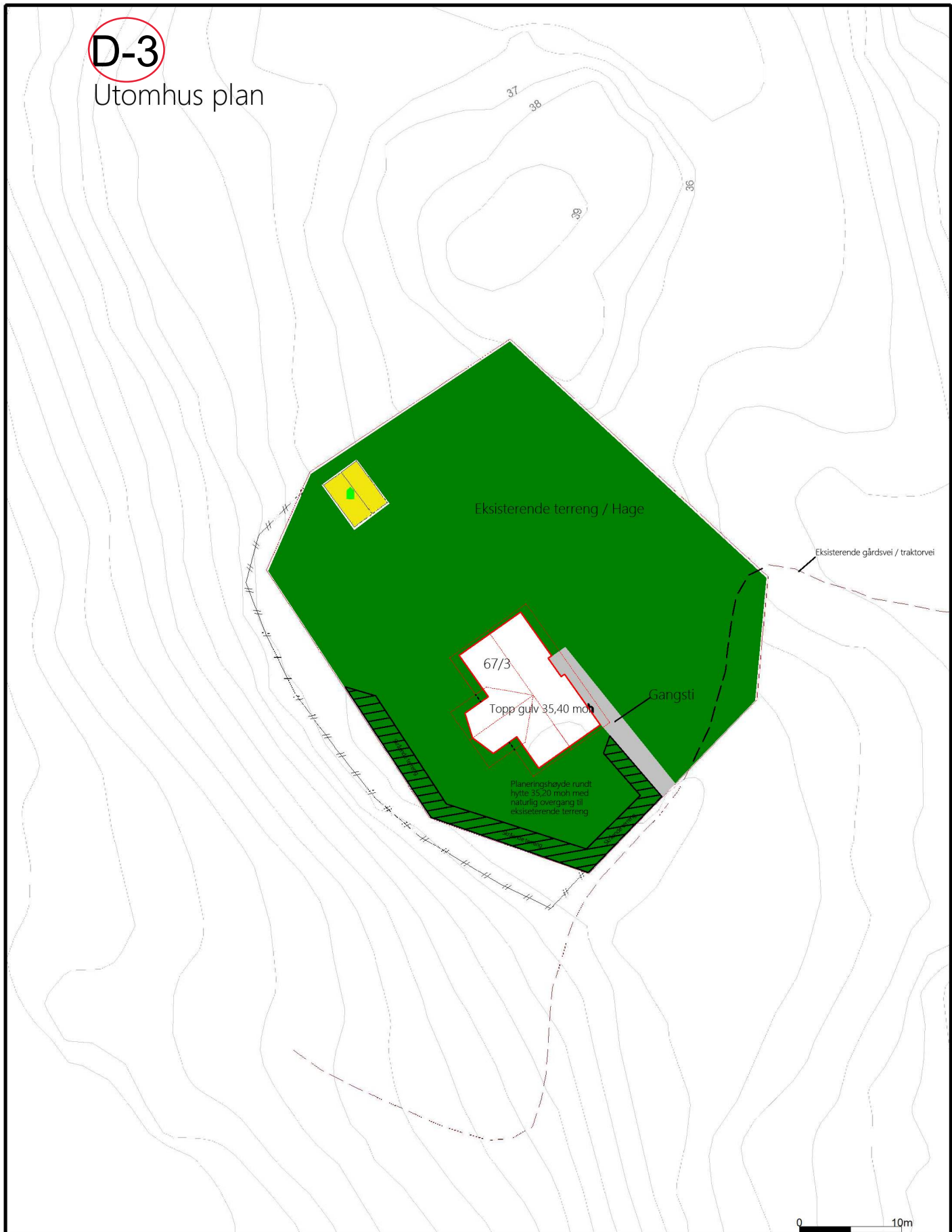



D-3

# Utomhus plan




- Målte Grenser
  - Registrerte Grenser
  - Udefinert grenser
  - Terrengmålte grense
  - Konstruert grensepunkt
  - Bolig
  - Bustad m/leilighet
  - Våningshus
  - Større bustader
  - Hytte/feriehus
  - Garasje/uthus
  - Industri/lager
  - Andre bygg
- Beliggenhet og høyder må oppfattes som orienterende.  
Koordinatsystem: UTM(EUREF89) - SONE 32 (EPSG:32632)  
Høydesystem: (EPSG:)



Date: 2020.09.28  
Sign: liin

Lindås kommune  
Byggesak



Målestokk  
1:500