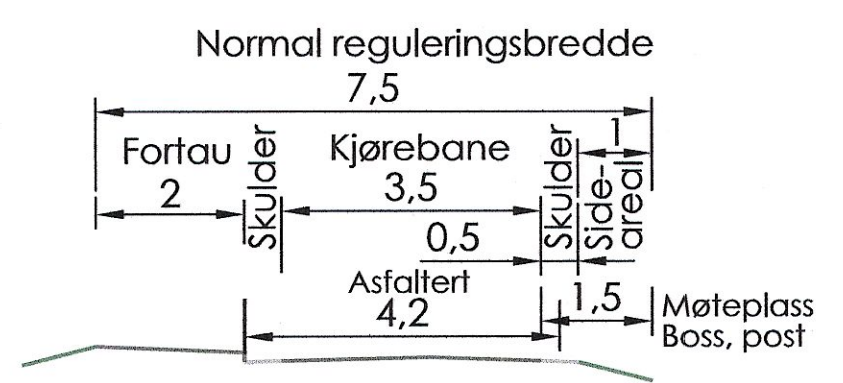
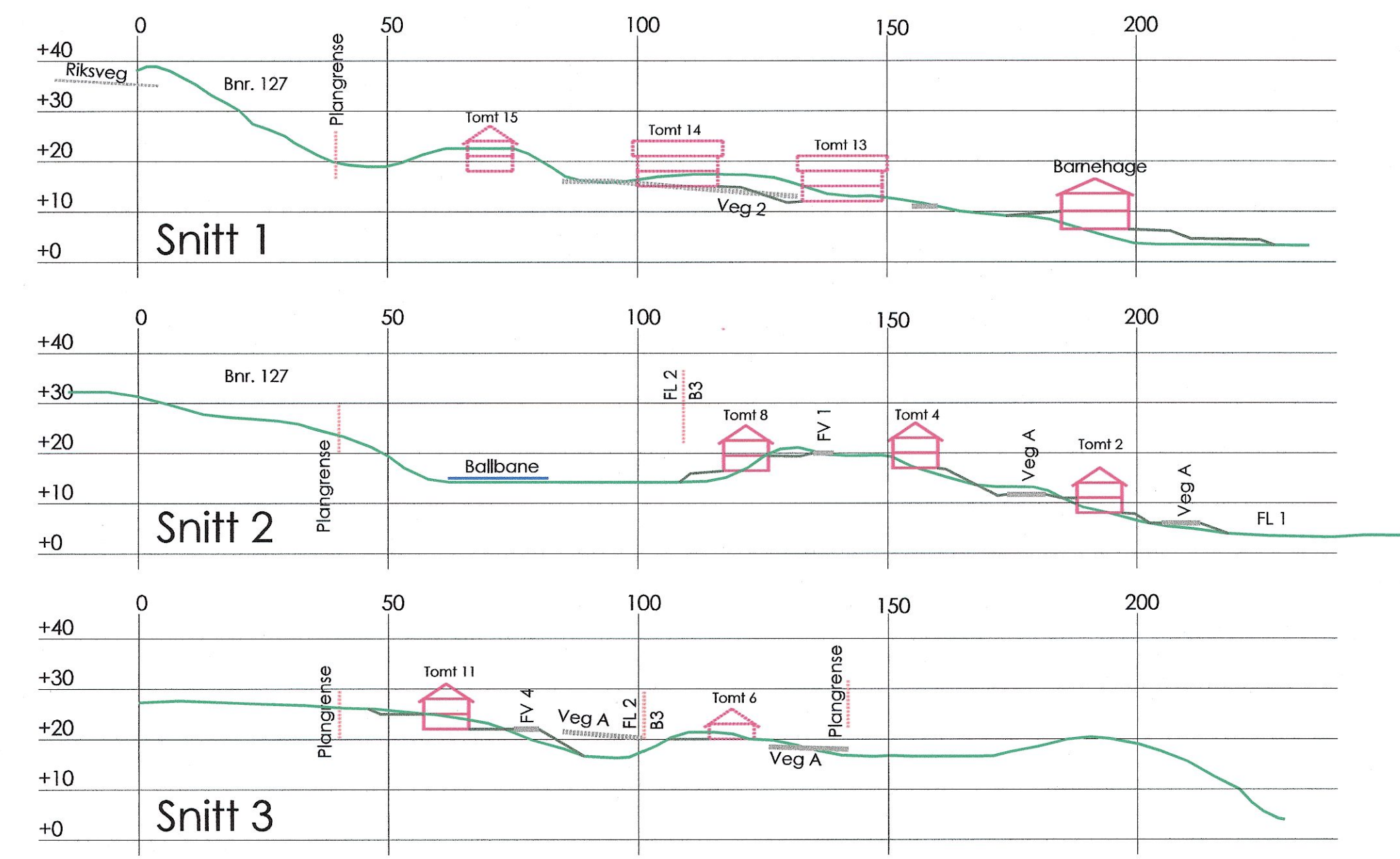
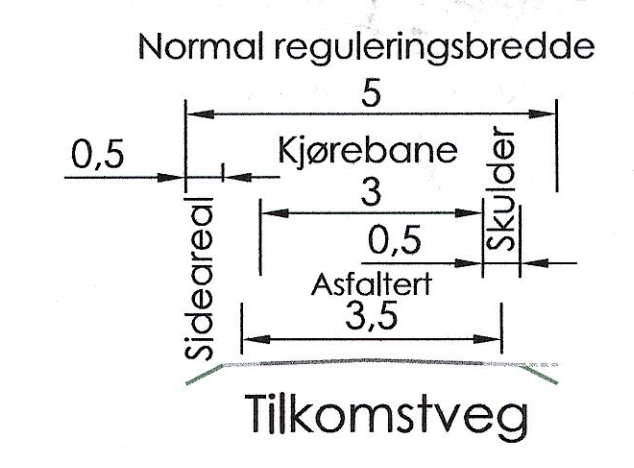


— tereng
— veg
— nytt tereng




Samleveg med fortau



Tilkomstveg

- TEIKNFORKLARING**
- Byggjeområde (§25.1)
- B Bustader
 - O Offentleg - barnehage
- Offentlege trafikkområde (25.3)
- Veg Kjøreveg / gate med fortau
- Spesialområde (§25.6)
- FL Friluftsområde
 - T Teknisk anlegg
 - Frisktsone
- Fellesområde (§25.7)
- FV Felles veg
 - FG Felles grønt, leik
 - FA Felles grøntareal

- Plangrense
- Formålsgrense
- Byggjegrænse
- Planlagt tomtegrense
- Friskitline
- Sti, turveg
- Ekstisterende bygg som inngår i planen



REVIDERT PLANFRAMLEGG
06. 08. 08

- ILLUSTRASJONAR**
- Einbustader
 - Garasje
 - Tomannsbustad
 - Altan
 - Firemannsbustad
 - Parkeringsplass

LINDÅS KOMMUNE		Mål
Reguleringsplan for Stemmemyra bustadfelt, Fyllingsnes		Sjå målestav
Gnr. 214, del av bnr. 1 og del av bnr. 1-8,17 felles		Dato - sign.
SAKSHANDSAMING		
1. gangs handsaming i planutvalet		18.04. 2007
Offentleg ettersyn		07.07-11.08.2007
2. gangs handsaming i planutvalet		17.09. 2008
Kommunestyret		27.11. 2008
REVISJONAR		
A : Småbåthamn og naust går ut		07. 08. 2008
Lindås Tomteselskap AS		Dato
Siv. ing. Vidar Mjøs		01. 11. 06
Fabrikkgtaten 7B, 5059 BERGEN		Sist revidert
Prosjekt nr. 285		07. 08. 2008
		Teikning nr. 01A