



ALVER
KOMMUNE

Plan og byggesak

Arne René Bratland
Kårbø 2
5917 ROSSLAND

Referansar:
Dykkar:
Vår: 22/8728 - 23/12034

Saksbehandlar:
Larissa Dahl
larissa.dahl@alver.kommune.no

Dato:
13.02.2023

Godkjent søknad om dispensasjon for rehabilitering av naust - gbnr 352/6 Kårbø

Administrativt vedtak: Saknr: 172/23
Tiltakshavar: Arne René Bratland
Søknadstype: Søknad om dispensasjon etter plan- og bygningslova (pbl.) § 19-1

VEDTAK

Det vert gjeve dispensasjon frå planføremål LNF-område på land, KL-område i sjøen og byggjegrænse mot sjøen for rehabilitering av naust.

Vedtaket et hjemlet i plan- og bygningslova § 19-2.
Grunngjeving går fram av saksutgreiinga.

SAKSUTGREIING

Tiltak

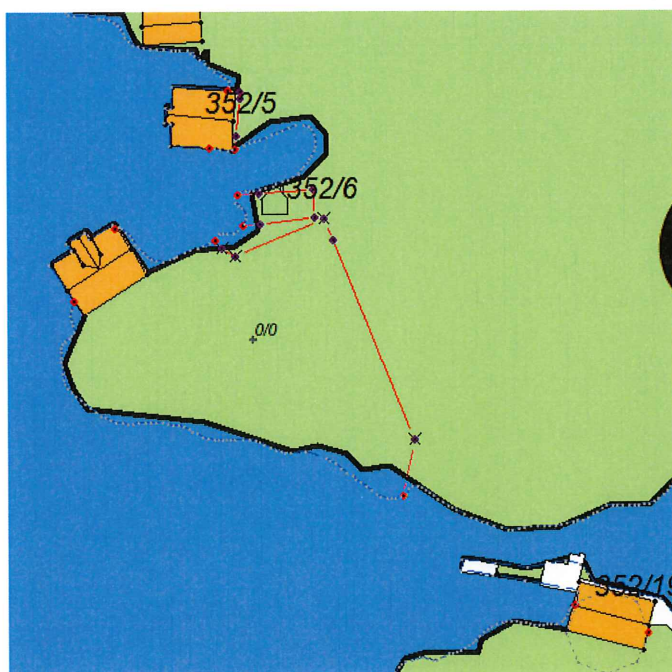
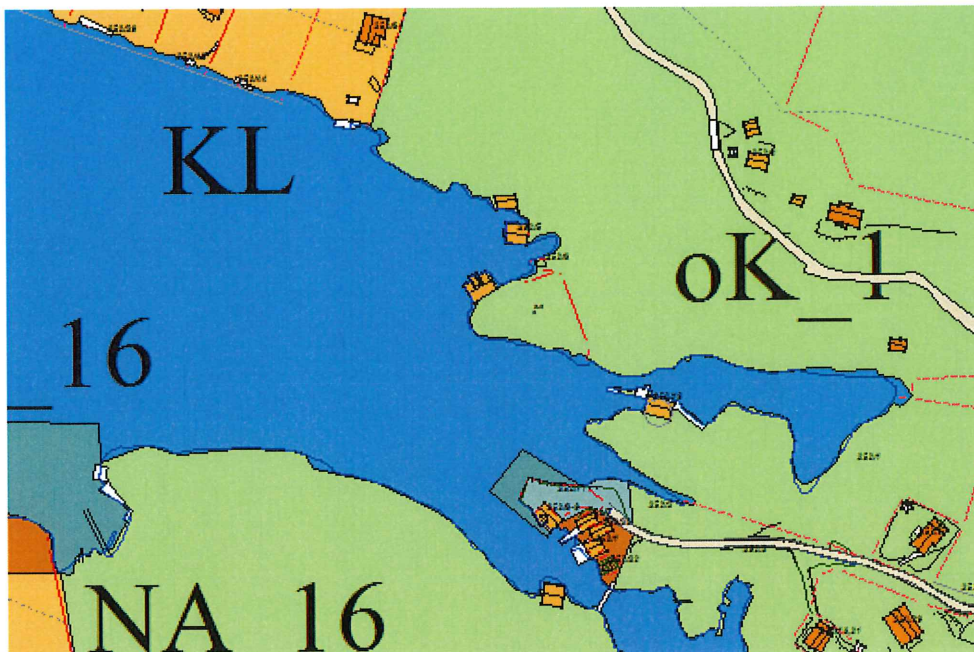
Saka gjeld søknad om dispensasjon frå planføremål LNF-område på land, frå KL-område i sjøen og frå byggjegrænse mot sjøen for rehabilitering av naust med bygd areal på ca. 28 m² på gbnr 352/6 Kårbø. Tiltaket skal oppførast på eksisterande grunnmur.
Det vert elles vist til søknad motteken 05.12.22.

Sakshandsamingsfrist

Søknaden om dispensasjon var komplett 05.12.22 og sakshandsamingstid er 16 veker med høringsrunde.

Planstatus

Eigedomen ligg i uregulert område innanfor det som i kommunedelplanen sin arealdel for Meland er definert som LNF-føremål (landbruks-, friluft- og naturområde) på land, KL-område i sjøen (kaste -og låssettingsplass i sjøen). Tiltaket ligg innafor avsatt byggjegrænse mot sjøen i KDP Meland.



Dispensasjon

Tiltaket krev dispensasjon frå planføremål LNF-område på land, frå KL-område i sjøen og frå byggjegrænse mot sjøen.

Det er søkt dispensasjon med slik grunngeving:

Søknad om dispensasjon gbnr 352/6 Kårbø.

Omsøkt tiltak:

- Tiltak som krever søknad og løyve, jf. Pbl. § 20-4. Tiltakshaver ønsker å bygge opp igjen naustet som har vært en del av naustmiljøet på Kårbø. Naustet var Sefrak registrert og hadde tidsangivelse 1800 -tallet, Sefrak-id 1256-0102-077.

Planstatus:

- Eiendommen er ikke regulert, men har tidligere vært bebygd med et naust. Kommuneplanens arealdel for tidligere Meland kommune, med følgende formål LNF, KL område for kaste- og låssettingsplass.

Dispensasjoner:

- Tiltaket krever dispensasjon fra arealformål LNF.
- Byggegrense mot sjø.
- KL Område for kaste- og låssettingsplass.

Søknad om dispensasjon fra arealformålet LNF.

Omsøkte tiltak ligger i et etablert naustmiljø fra 1800 -tallet, med arealformål LNF i kommuneplanens arealdel. Tiltaket krever derfor dispensasjon fra arealformålet i kommuneplanens arealdel.

Gårdsbrukene på Kårbø livnærte seg av gårdsdrift og fiske, de fleste brukene hadde hver sitt naust, så også bruket til tiltakshaver.

Tiltakshaver Arne Rene' Bratland kjøpte gården «Tonæ» sommeren 2002 for å drive med hester og fiske. Dessverre var naustet i så dårlig forfatning at taket raste sammen, før han rakk å rehabilitere det. På dette tidspunktet nektet eier av gbnr 352/2 tiltakshaver å rehabilitere naustet, og uten tak gikk forfallet raskt. I dag står kun grunnmuren igjen.

Det følger av plan- og bygningsloven § 19-2 andre ledd at « dispensasjon kan ikke gis dersom hensynene bak bestemmelsen det dispenseres fra, eller hensynene i lovens formålsbestemmelse, blir vesentlig tilsidesatt.» Videre må «fordelene ved å gi dispensasjon være klart større enn ulempe etter en samlet vurdering.»

Hensynet bak arealformålet LNF vil blant annet være å ta vare på areal brukt til, eller egnet for landbruks natur og friluftsliv formål. Dette både for å bevare areal som i dag er brukt til ovennevnte formål i fremtiden, og for å sikre at ikke for mye areal egnet fremtidig bruk til landbruk blir oppstykket og bebygd.

Omsøkte tiltak gjelder i et allerede etablert naustmiljø på Kårbø, hvor det tidligere har stått et naust, og grunnmuren står fortsatt. Ny eier av gbnr 352/2 har samtykket til tiltaket, og gitt tillatelse til å plassere tiltaket nærmere eiendomsgrensen, jf.pbl § 29-4 3.ledd bokstav b.

Tiltaket berører heller ikke areal som i dag er i bruk til natur og friluftsliv formål, det vil heller ikke hindre tilkomst til øvrige naust og tilkomst til sjø.

Tiltaket er også sikret vegrett frem til nausttomten, samt parkering på egen eiendom ved hovedbruket.

Holsenøy Kystlag som er en pådriver for å fremme kystkulturen i sitt nærområde i nordre del av Holsenøy har kommet med følgende uttalelse: « Et av de gamle naustene tilhørende bruk nr. 6 «Tonæ», er falt ned og kun grunnmurene og lunnane står igjen. En forutsetning for å gjenskape det helhetlige naustmiljøet i Kaarbøvågen er at dette naustet blir gjenoppbygget etter en tradisjonell byggemetode (laft/grind). Holsenøy Kystlag vil anbefale at det gis løyve til gjenoppbygging av «Tonæ» naustet som i dag fremstår som et gapende hull mellom notebua og naustet som en gang tilhørte Mons A. Kårbø.»

Omsøkte tiltak har som vist over klare fordeler for tiltakshaver, samtidig som det er vanskelig å se nevneverdige ulemper for. Tiltaket vil ikke medføre endret tilkomst til og langs sjø for allmennheten. Tiltaket vil være positivt både for tiltakshaver og området rundt. Det er etter dette vanskelig å se store ulemper ved å gi dispensasjon, og fordelene med omsøkte dispensasjon vil derfor etter en helhetlig vurdering være klart større enn ulempene, jf. Pbl §19-2 andre ledd, andre punktum.

Søknad om dispensasjon fra kommuneplanens pkt om byggegrense mot sjø.

Av kommuneplanens arealdel følger det byggegrense mot sjø, omsøkte eiendom ligger nærmere sjø enn byggegrensen i kommuneplanens bestemmelser. Tiltaket er derfor avhengig av dispensasjon fordi naustet er plassert inntil 1 meter fra sjø.

Bakgrunnen for, og hensynet bak, bestemmelsene om byggegrense mot sjø vil være å sikre at det «tas særlig hensyn til natur- og kulturmiljø, friluftsliv, landskap og allmenne interesser» jf. Pbl §1-8, første ledd. En av de allmenne interessene byggegrensen er ment å ivareta hensynet til å verne strandsonen fra privatisering, og sikre allmenhetens tilgang til sjø og strandlinje.

Tiltakshavers mulighet til å utøve fiske som en del av næringsgrunnlaget på gårds-eiendommen, bør også telle positivt i vurderingen av å gi dispensasjon for byggegrense mot sjø.

Omsøkte tiltak er å bygge opp igjen et naust på eksisterende grunnmur og gjenskape det helhetlige naustmiljøet i Kårbøvågen. Tiltaket vil derfor ikke øke privatiseringen av strandsonen, og vil ikke hindre tilkomst til sjøen, eller hindre allmenheten i å gå langs strandlinjen på eiendommen. Hensynet bak byggegrense mot sjø vil etter dette ikke bli vesentlig tilsidesatt ved innvilgelse av dispensasjonen.

Omsøkte tiltak har som vist over klare fordeler for tiltakshaver, samtidig som det er vanskelig å se nevneverdige ulemper. Tiltaket vil ikke medføre endret tilkomst til og langs sjø for allmennheten. Det er etter dette vanskelig å se nevneverdige ulemper ved å gi dispensasjon, og fordelene med omsøkte dispensasjon vil derfor etter en helhetlig vurdering være klart større enn ulempene, jf. Pbl §19-2 andre ledd, andre punktum.

Søknad om dispensasjon fra KL Område for kaste- og låssettingsplass.

Av kommuneplanens arealdel følger det at området i Kårbøvågen er avsatt til kaste- og låssettingsplass, tiltaket er derfor avhengig av dispensasjon fra denne bestemmelsen.

Opprinnelig naust som var ført opp på eksisterende grunnmur er som tidligere beskrevet oppført en gang på 1800 -tallet, Sefrak-Id 1256-0102-077, forutsetter at de den gang ikke plasserte naustene slik at de kunne forhindre fiske.

Kaste og låssettingsplassene som ble benyttet i Kårbøvågen var mellom Kårbø kai og Noteneset, og dagens naustmiljø vil derfor ikke påvirke utøvelsen av dette fiske. Det bør derfor ikke være grunnlag for ikke å gi dispensasjon for gjenoppbygge naustet fordi Kårbøvågen er avsatt som et område for kaste og låssettingsplass. Det har ikke vært aktivt fiske i Kårbøvågen de siste 20 årene.

Avsluttende merknader:

Omsøkte naust vil gi tiltakshaver ønsket oppbevaringsplass for båt og øvrig utstyr til fiske og sjøliv. Det omsøkte naustet vil bli gjenoppbygget etter en tradisjonell byggemetode (laft/grind), og ellers i tråd med kommuneplanens bestemmelser. Hensynet bak arealformålet LNF, byggegrense mot sjø, og område for kaste- og låssettingsplass vil som tidligere redegjort for ikke bli «vesentlig tilsidesatt» ved innvilgelse av dispensasjon. Videre vil fordelene etter min mening ved å innvilge dispensasjonene være «klart større enn ulempene etter en samlet vurdering». Vi ber derfor om at dispensasjonene innvilges.

Uttale frå anna styresmakt

Det er ikkje henta inn uttale frå anna styresmakt.

Vestland fylkeskommune har uttalt seg slik den 12.12.22:


Vestland fylkeskommune ved seksjon for kulturarv har ingen innvendingar til tiltaket. Det vil vere positivt for kulturmiljøet at eit grindbygg blir bygd opp att på tuftene til det gamle naustet.

Statsforvaltaren i Vestland og Vestland fylkeskommune får vedtaket til klagevurdering.

Det er henta inn slik uttale frå Landbruksavdelinga her, datert 11.01.23:

Saka gjeld søknad om dispensasjon frå planføre mål LNF-område på land, KL-område i sjøen og §1-8 byggeforbud mot sjøen for rehabilitering av naust på gbnr 352/6 på Kårbø.

Kårbø er ei typisk kystkulturbygd der sjøen og fiske var vel så viktig som jordbruket. Alle dei 9 bruka hadde naust i Kårbøvågen. Både tunmiljøa og naustmiljø er relativt intakt, og det er gjort få endringar i landskapet. Det bur folk i bygda som har stor interesse for kystkultur og har kunnskap om gamle fiskemetodar, kastevågar m.m. Kårbø har ein unik og interessant kystkultur historie, og miljøet i Kårbøvågen er vel verd å ta vare på. Holsenøy kystlag støttar prosjektet.



Arealmessig kan ikkje landbruksavdelinga sjå at dette vil ha noko negative konsekvensar for LNF-føremålet. Arealet er registrert som skogareal, og det er ikkje avdekt sårbare artar eller naturtypar som vil ta skade av tiltaket. Det vil ikkje ha negative konsekvensar for drift av verken jord- eller skogareal.

Landbruksavdelinga meiner det positivt at det nedraste naustet vert rehabiliterert. Bygget som er planlagt er tilpassa byggeskikken på staden.

Naustgrunnene er der framleis så det vil ikkje ha negative konsekvensar om det vert oppført nytt bygg i gamal stil. Tvert i mot vil det etter landbruk si meining styrka kulturmiljøet i Kårbøvågen. Landbruksavdelinga vil rå til at søknaden vert innvilga.

Det ligg føre uttale frå Holsenøy Kystlag av 16.09.22:

Holsenøy Kystlag er en pådriver for fremme av kystkulturen i sitt nærrområde, som er nordre del av Holsenøy. To prosjekter er blitt gjennomført de siste årene, nemlig rehabilitering av Prestebryggen på Husebø (oppført på 1850 tallet), som ble fullført i 2019, samt sjøhuset ved den nedlagte Skjelanger Fyrstasjon (etablert i 1853), som er blitt rehabiliterert de siste par årene.

Det neste prosjektet som står for tur er rehabilitering av det gamle naustmiljøet i Kaarbøvågen, som har stor kulturhistorisk betydning, ikke minst med bakgrunn i at denne vågen er den best kjente kastevågen for sild, makrell og brisling på disse kanter av Nordhordland og at en av de mest kjente personlighetene i norsk fiskerihistorie (Mons A. Kårbø) kommer fra denne plassen. Prosjektet har som målsetting å rehabiliterer naustene som har behov for rehabilitering og gjenskape naustmiljøet slik det fremsto på 1950 tallet. Dette vil bli gjort med midler og dugnad fra private så vel som innleid arbeidskraft og søknadsmidler.

Tilstanden til mange av naustene er til dels svært dårlig og trenger omfattende rehabilitering. Et av de gamle naustene tilhørende bruk nr 6 «Tonæ», er falt ned og kun grunnmurene og lunnane står igjen. En forutsetning for å gjenskape det helhetlige naustmiljøet i Kaarbøvågen er at dette naustet blir gjenoppbygget etter en tradisjonell byggemetode (laft/grind). Holsenøy Kystlag vil anbefale at det gis løyve til gjenoppbygging av «Tonæ» naustet som i dag fremstår som et gapende hull mellom notebua og naustet som en gang tilhørte Mons A. Kårbø.

Nabovarsel

Tiltaket er nabovarsla.

Det ligg ikkje føre merknader frå nabo.

Plassering

Plassering av tiltaket er vist i situasjonsplan datert 14.11.22.

På situasjonsplanen er minste avstand til nabogrense vist til å vere 0 meter. Eigar av gbnr 352/2 har i dokument datert 24.11.22 samtykka til at tiltaket kan plasserast 0 meter frå nabogrensa.

Tiltaket er plassert ikkje i samsvar med byggegrense i plan. Det er søkt om dispensasjon frå byggegrense mot sjøen.

Avstand til offentleg kommunal veg er opplyst å vere ca.300 meter.

Vatn og avløp (VA)

Tiltaket skal ikkje knytast til offentleg vassverk og avlaup.

Tilkomst, avkøyrsløp og parkering

Eigedomen er sikra lovleg tilkomst til offentleg veg via privat veg.

Situasjonsplanen viser ingen oppstillingsplass for bil. Parkeringsplass knytte naust er etablert på hovudbruket.

Terrenghandsaming

Situasjonsplanen viser gangtilkomst og tiltaket. Teikningar/snitt viser eksisterande og nytt terreng, og plassering i høve terreng. Terrengingrepet er minimalt då naustet skal oppførast på eksisterande grunnmur.

Visuelle kvalitetar

Tiltaket skal prosjekterast og utførast slik at det etter kommunen sitt skjønn har gode visuelle kvalitetar både i seg sjølv, og i høve til tiltaket sin funksjon, bygde og naturlege omgjevnader og plassering.

Når det gjeld visuelle kvalitetar har søkjar opplyst at:

Omsøkte tiltak gjelder i et allerede etablert naustmiljø på Kårbø, hvor det tidligere har stått et naust, og grunnmuren står fortsatt. Ny eier av gbnr 352/2 har samtykket til tiltaket, og gitt tillatelse til å plassere tiltaket nærmere eiendomsgrensen, jf.pbl § 29-4 3.ledd bokstav b.

Tiltaket berører heller ikke areal som i dag er i bruk til natur og friluftens formål, det vil heller ikke hindre tilkomst til øvrige naust og tilkomst til sjø.

Tiltaket er også sikret vegrett frem til nausttomten, samt parkering på egen eiendom ved hovedbruket.

Holsenøy Kystlag som er en pådriver for å fremme kystkulturen i sitt nærområde i nordre del av Holsenøy har kommet med følgende uttalelse: « Et av de gamle naustene tilhørende bruk nr. 6 «Tonæ», er falt ned og kun grunnmurene og lunnane står igjen, En forutsetning for å gjenskape det helhetlige naustmiljøet i Kaarbøvågen er at dette naustet blir gjenoppbygget etter en tradisjonell byggemetode (laft/grind). Holsenøy Kystlag vil anbefale at det gis løyve til gjenoppbygging av «Tonæ» naustet som i dag fremstår som et gapende hull mellom notebua og naustet som en gang tilhørte Mons A. Kårbø.»

Flaum, skred og andre natur- og miljøtilhøve

Det er ikkje tatt stilling til om tiltaket ligg trygt for stormflo jf. TEK17 § 7-2. Dette må avklarast i høve til søknad om tiltak.

Avfallsplan

Tiltaket har ikkje krav til avfallsplan.
Det er ikkje krav til skildring av miljøsanering for tiltaket.

VURDERING

Dispensasjon

Det er to vilkår som må vere oppfylt for å gje dispensasjon. For det første må dei omsyna som ligg bak føresegna det dispenserast i frå ikkje verte vesentleg tilsidesett. For det andre må fordelane ved å gje dispensasjon vere klart større enn ulempene, etter ei samla vurdering.

Ved dispensasjon frå planar skal det leggjast særleg vekt på nasjonale og regionale rammer, og det bør ikkje gjevast dispensasjon frå planar når ei direkte råka statleg eller regional styresmakt har gjeve negativ uttale til søknaden.

Ved dispensasjon frå lov og forskrift skal det leggjast særleg vekt på dispensasjonen sine konsekvensar for helse, miljø, tryggleik og tilgjenge.

Forvaltningspraksis i kommunen har vore positiv då det gjeld rehabilitering av eldre bygg i samsvar med tradisjonar, bruk og byggeskikk i område.

LNF-område og byggjegrænse mot sjøen

Omsyn med LNF-område er å teke vare på landbruksareal, natur og friluftsiinteresser, passe på at dyrka mark vert ikkje oppstykkja og bygd.

Omsyn med byggjegrænse mot sjø er å ivareta strandsona med vegetasjon, dyre-fugleliv, kulturmiljø, landskapsomsyn, interesser til allmenta, hindre nedbygging og privatisering av strandsona.

Omsøkte tiltaket er en del av etablert naustmiljø på Kårbø, kor det tidlegare har stått naust og same grunnmur skal nyttast. Det kom positiv uttale frå både Landbruksavdelinga, Vestland fylkeskommune – Kultur og arv avd. og frå lokal kystlag. Administrasjonen legg vekt på uttalar frå fagmynde i vurderinga av dispensasjonar, jf. PBL §1-4.

Tiltakshavar bur på Kårbø og har kjøpt bruket i 2002 for å drive med hestar og fiske.

Tiltakshavers mulighet til å utøve fiske som en del av næringsgrunnlaget på gårds- eiendommen, bør også telle positivt i vurderingen av å gi dispensasjon for byggegrense mot sjø.

Landbruksavdelinga støttar tiltakshavar sine planar slikt:

Kårbø er ei typisk kystkulturbygd der sjøen og fiske var vel så viktig som jordbruket. Alle dei 9 bruka hadde naust i Kårbøvågen. Både tunmiljøa og naustmiljø er relativt inntakt, og det er gjort få endringar i landskapet. Det bur folk i bygda som har stor interesse for kystkultur og har kunnskap om gamle fiskemetodar, kastevågar m.m. Kårbø har ein unik og interessant kystkultur historie , og miljøet i Kårbøvågen er vel verd å ta vare på. Holsenøy kystlag støttar prosjektet.

Administrasjonen er samd med Holsenøy Kystlag i at det er «gapande hull mellom notebua og naustet til Mons A. Kårbø. En føresetnad for å gjenskape det helhetlige naustmiljø i Kårbøvågen er at naustet blir gjenoppbygd etter en tradisjonell byggemetode – laft/grind.» Naustet skal ikkje auke i bygd areal og skal byggjast på eksisterande grunnmur.

Administrasjonen si vurdering er at omsyna bak LNF-område og byggjegrænse mot sjøen ikkje vert sett vesentleg til side som følgje av tiltaket det er søkt om dispensasjon for rehabilitering av naust då område er vist som skogareal registrert i gardskartet. Naustet ble etablert på same staden frå før av og grunnmur står at, administrasjonen kan ikkje sjå negativ verknad av tiltaket som vert oppført på same stad, i same storleik og i gammal stil. Det vert minimal terrenginngrep. Det er viktig å vidareføre kunnskap om gamle fiskemetoder, interessant kulturmiljø og kysthistorie i Kårbøvågen for framtidige generasjonar i bygda.

KL-område i sjøen

Del av tiltaket – grunnmur kjem i konflikt med arealføremål i sjøen -KL-område i sjøen (kaste-og låssettingsplass i sjøen).

Administrasjonen legg til grunn at opphavleg naust på same stad ble ikkje oppført i strid med fiskeføremål på 1800-tallet. Grunnmur går ikkje langt ut i sjøen som andre tiltak som bryggje eller flytebryggje, såleis vurderer administrasjonen at tiltaket kjem ikkje i vesentleg konflikt med KL-føremål. Kaste-og låssettingsplassar i Kårbøvågen var historisk mellom Kårbø kai og Noteneset og dagens naustmiljø difor vil ikkje påverke fiske negativt.

Vidare er det administrasjonen si vurdering er at fordelane ved å gje dispensasjon frå KL-føremål i sjøen er klart større enn ulempe.

I vurderinga av fordelar og ulemper har kommunen særleg lagt vekt på at naustet ble etablert på same staden frå før av og grunnmur står at, administrasjonen kan ikkje sjå negativ verknad av tiltaket som vert oppført på same stad, i same storleik og i gammal stil. Det er viktig å vidareføre kunnskap om gamle fiskemetoder, interessant kulturmiljø og kysthistorie i Kårbøvågen for framtidige generasjonar i bygda.

Etter ei samla og konkret vurdering finn kommunen at vilkåra for å gje dispensasjon frå byggjegrænse mot sjøen, frå LNF-føremål på landet og KL-føremål i sjøen er oppfylt.

Vurdering etter naturmangfaldslova

Kommunen har mellom anna sjekka det aktuelle arealet i www.naturbase.no og www.artsdatabanken.no og nytta rettleiing frå Statsforvaltaren. Kommunen kan ikkje sjå at tiltaket vil kome i konflikt med naturmangfaldslova.

Regelverk

- Dispensasjon er søknadspliktig etter pbl § 19-1.
- Søknad en skal nabovarslast etter pbl § 21-3.
- Krav til privatrettsleg sikra tilgang til vatn og avlaup følgjer av pbl. §§ 27-1 og 27-2.
- Alle eigedomar må ha sikra tilkomst til offentleg veg, jf. pbl § 27-4.
- Alle tiltak etter pbl skal ha gode visuelle kvalitetar i samsvar med pbl §§ 29-2, jf 29-1.
- Kommunen kan gi dispensasjon med grunnlag i pbl § 19-2 andre ledd, men bør ikkje gi dispensasjon når ei direkte råka statleg eller regional styresmakt har gjeve negativ uttale til søknaden, jf. pbl § 19-2 fjerde ledd.
- Kommunen kan setje vilkår for ein dispensasjon, jf. Ot.prp. nr. 56 (1984-85) s 102.
- Kommunen skal ikkje ta stilling til privatrettslege tilhøve, jf. pbl § 21-6.
- Tiltaket må ikkje kome i konflikt med prinsippa i §§ 8-12 i naturmangfaldlova.

Mynde

Saka er handsama og avgjort administrativt i medhald av delegert mynde, jf. kommunelova § 5-3, 3.ledd og gjeldande delegeringsreglement.

Klage

Vedtaket er eit enkeltvedtak etter reglane i lov om offentleg forvaltning (fvl). Vedtaket kan klagast på til kommunen, jf. fvl. §§ 28-36. Klagefristen er 3 veker frå melding om vedtak er mottatte. Det er nok at klagen er postlagt innan fristen går ut. Klagen skal sendast skriftleg til kommunen. I klagen skal det gå fram kva det vert klaga på i vedtaket, og kva endringar ein ønskjer. Klagen skal grunngjevast. Føretak som har fått avslag på søknad om ansvarsrett har særskilt rett til å klage over dette vedtaket.

Før det kan reisas søksmål om vedtaket er gyldig eller krav om erstatning, må høve til å klage på vedtaket vere nytta fullt ut, jf. fvl. § 27b.

Ved all vidare kontakt i denne saka, ver venleg og referer til saknr.: 22/8728

Med vennleg helsing
Alver kommune

Are Frøysland Grande
Avdelingsleiar

Larissa Dahl
Rådgjevar

Dette dokumentet er elektronisk godkjent og har difor ingen signatur.

Vedlegg:

Søknad om tiltak - dispensasjon - gbnr 352/6 Kårbø
Teikningar - redigerte
Situasjonskart

Mottakarar:

Arne René Bratland

Kårbø 2

5917

ROSSLAND