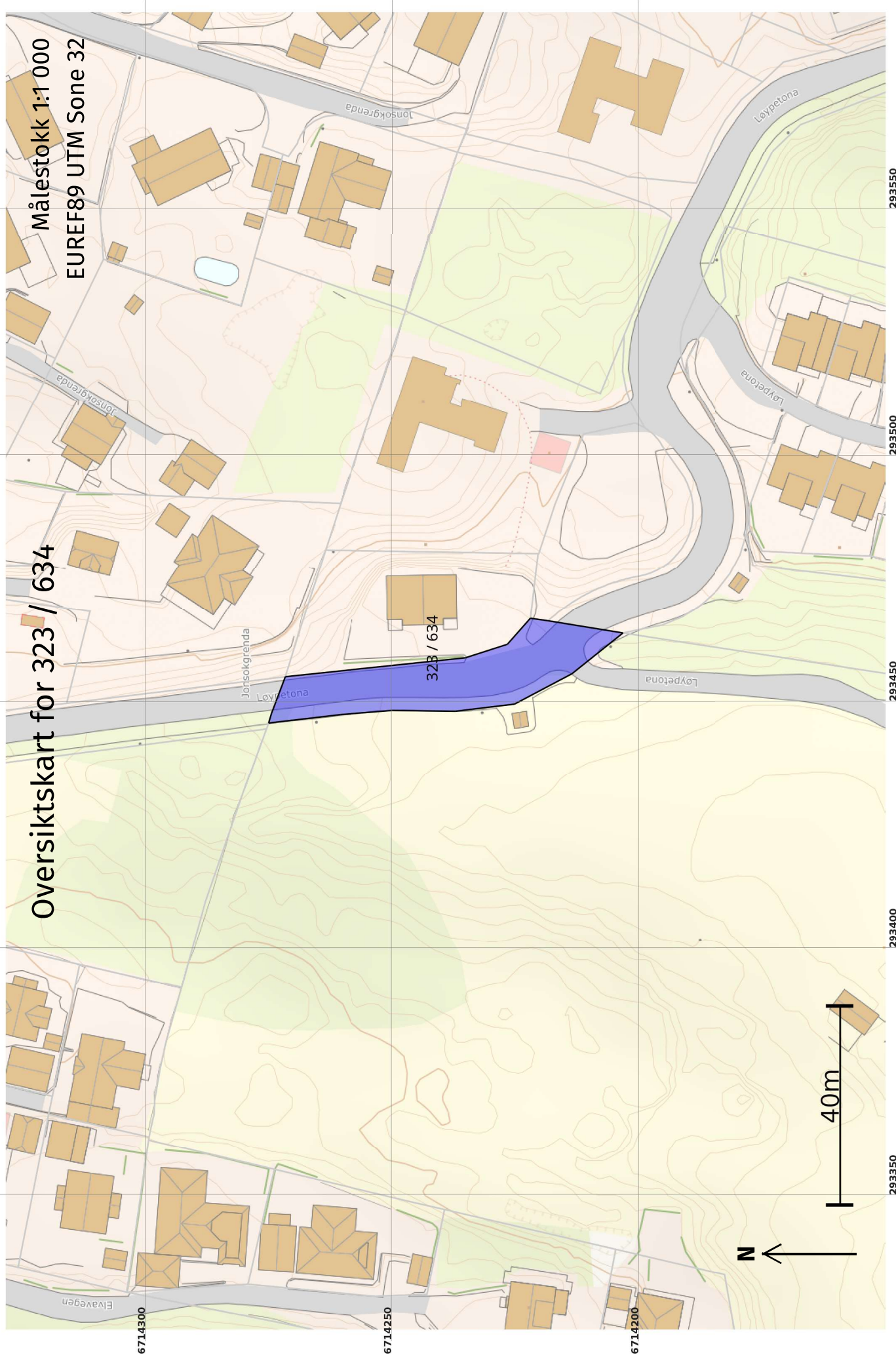
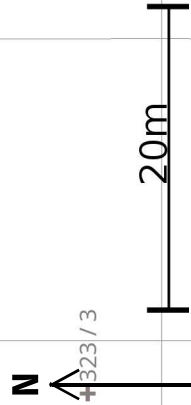
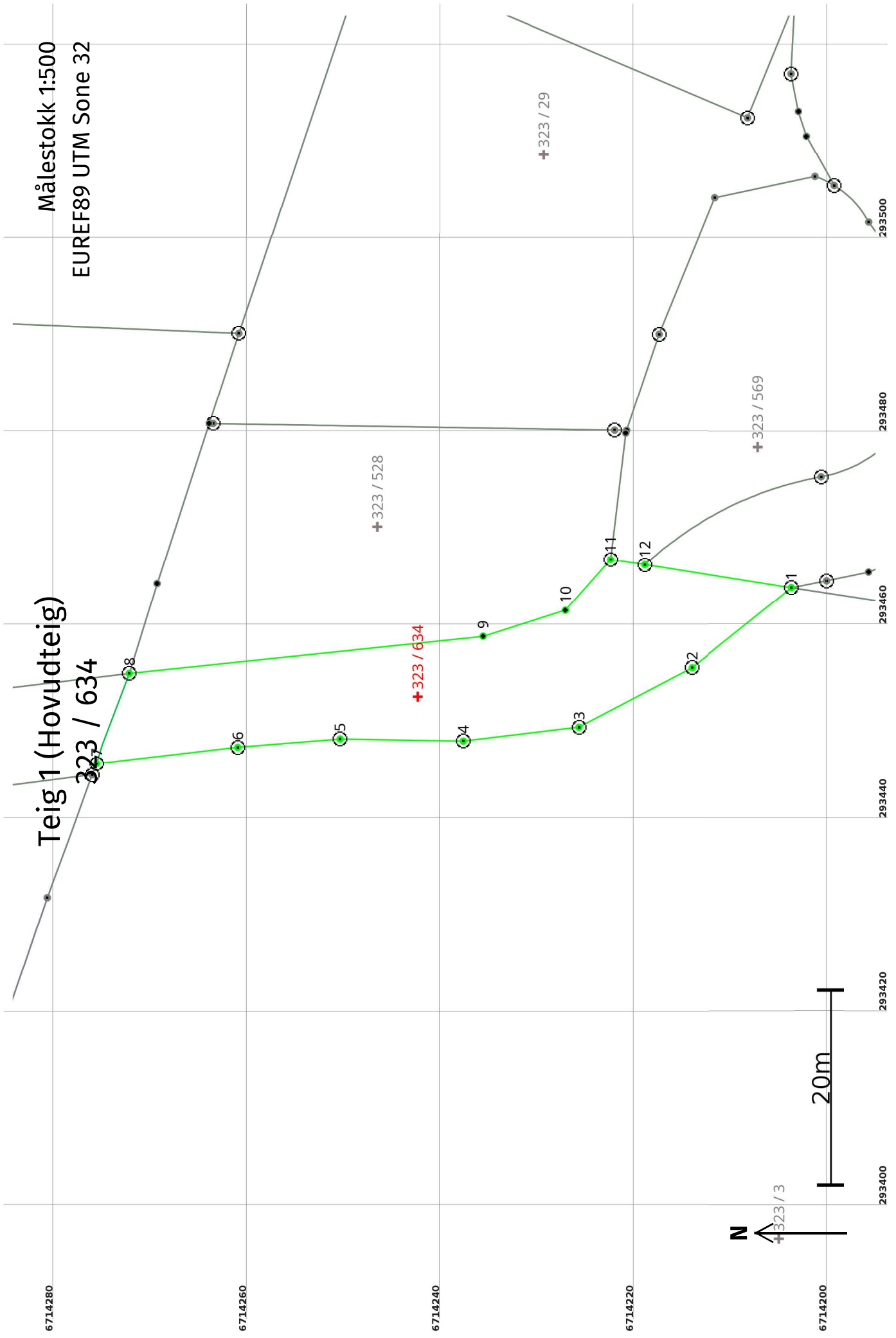


Oversiktskart for 323 / 634

Målestokk 1:1 000
EUREF89 UTM Sone 32





Areal og koordinatar

Areal: 674,9

Arealmerknad:

Representasjonssystem: EUREF89 UTM Sone 32

Nord: 6714243

Aust: 293452

Grensepunkt / Grenselinje**Ytre avgrensing**

Løpenr	Nord	Aust	Grensemerke nedsett i / Lengde (m)	Grensepunkttype / Linjeinformasjon	Målemetode	Nøyaktighet (SD i cm)	Radius
1	6714204,06	293463,73	13,20	Offentleg godkjent grensemerke	96 GNSS: Fasemåling (Real time kinematic)	10	
2	6714214,34	293455,45	13,18	Jord Offentleg godkjent grensemerke	96 GNSS: Fasemåling (Real time kinematic)	1	
3	6714226,02	293449,35	12,01	Jord Offentleg godkjent grensemerke	96 GNSS: Fasemåling (Real time kinematic)	1	
4	6714237,94	293447,92	12,76	Jord Offentleg godkjent grensemerke	96 GNSS: Fasemåling (Real time kinematic)	1	
5	6714250,71	293448,13	10,61	Jord Offentleg godkjent grensemerke	96 GNSS: Fasemåling (Real time kinematic)	1	
6	6714261,28	293447,27	14,66	Jord Offentleg godkjent grensemerke	96 GNSS: Fasemåling (Real time kinematic)	1	
7	6714275,84	293445,57	9,90	Jord Offentleg godkjent grensemerke Følgjer steingjerde	96 GNSS: Fasemåling (Real time kinematic)	10	
8	6714272,47	293454,87	36,77	Jord Offentleg godkjent grensemerke	96 GNSS: Fasemåling (Real time kinematic)	10	
9	6714235,90	293458,69	8,89	Umerkt	96 GNSS: Fasemåling (Real time kinematic)	10	
10	6714227,42	293461,36	7,05	Umerkt	96 GNSS: Fasemåling (Real time kinematic)	10	
11	6714222,76	293466,65	3,57	Jordfast stein Offentleg godkjent grensemerke	96 GNSS: Fasemåling (Real time kinematic)	10	
12	6714219,23	293466,11	15,35	Jordfast stein Offentleg godkjent grensemerke	96 GNSS: Fasemåling (Real time kinematic)	10	