

Erklæring om rett i fast eiendom ¹

Innsendar sitt namn (rekvirent): Alver kommune	Plass for tinglygingsstempel
Adresse: Postboks 4	
Postnummer: Poststad: 5906 Frekhaug	
Fødselsnr./Org.nr. Ref.nr. 920290922	

1. Heimelshavar (til eiendomen som retten skal hefte på)	
Namn Sveåsen AS	Fødselsnr./org.nr. (11/9 siffer) 922720118

2. Eiendom (der retten skal hefte) ³					
Kommunenr.	Kommunenamn	Gnr.	Bnr.	Fnr.	Snr.
4631	Alver	322	247		

3. Rettshavar – fyll ut anten alternativ A eller B						
A	Rett for fast eiendom (reell servitutt) ⁴					
	Kommunenr.	Kommunenamn	Gnr.	Bnr.	Fnr.	Snr.
	4631	Alver	322	282		
	4631	Alver	322	283		
	4631	Alver	322	284		
	4631	Alver	322	285		
	4631	Alver	322	286		
4631	Alver	322	287			
B	Rett for person (personleg servitutt/pengehefte)					
	Namn	Fødselsnr./Org.nr. (11/9 siffer)				

Dato 26.10.22	Heimelshavar si underskrift 
------------------	--

Statens kartverk – rettleiande skjema (Nynorsk) Erklæring om rett i fast eiendom Side 1 av 2

4. Skildring av kva retten går ut på⁶

Rett til framføring av vatn og avlaup til offentleg anlegg.

Vegrett i regulert fellesveg.

For eigedomane 322/283, 284, 285 og 286 gjeld fylgjande:

322/286 har vegrett over 322/285 og 287.

322/285 har vegrett over 322/286 og 287.

322/284 har vegrett over 322/285, 286 og 287.

322/283 har vegrett over 322/284, 285, 286 og 287.

Vedlegg: Kart/skisse som viser tenande eigedom og retten teikna inn

Ja

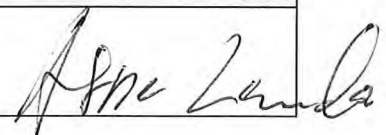
Nei

5. Andre avtalar (som ikkje skal tinglysast)⁷**6. Underskrifter**

Stad og dato

Heimelshtar si underskrif⁸

4 Bergen 26/10-22



Notar:

- 1) Dette skjemaet kan brukast for tinglysing av rettar i fast eigedom, som til dømes vegrett, jaktrett, burett, forkjøpsrett og liknande. Kva rettar som kan tinglysast vert regulert av tinglysingslova § 12. Skjemaet må fyllast ut i to eksemplar og sendast til følgjande adresse: **Kartverket Tinglysing, Postboks 600 Sentrum, 3507 Hønefoss**. Det eine eksemplaret vert arkivert hjå Kartverket, medan det andre eksemplaret vert returnert til innsendar (rekvirent) påført tinglysingsattest.
- 2) Rekvirenten er den som sender inn dokumentet for tinglysing. Denne vil få det ferdig tinglyste dokumentet tilbake, og faktura for tinglysingsgebyret.
- 3) Eigedomen der retten ligg.
- 4) Retten vil følgje eigedomen uavhengig av kven som er eller vert eigar av denne, jf. avhendingslova § 3-4 andre ledd bokstav d.
- 5) Formålet med denne underskrifta er å sikre at heimelshtar har sett begge sider av dokumentet.
- 6) Retten må skildrast nøyaktig i tekstleg form, jf. tinglysingslova § 8, jf. forskrift om tinglysing § 4 (klarhet og form). Dersom retten er knytt til ein fysisk del av ein fast eigedom, kan han teiknast inn på kart eller skisse over eigedomen.
- 7) Det er ikkje nødvendig å fylla ut dette feltet.
- 8) Den som signerer må ha grunnboksheimel til eigedomen der retten ligg. Dersom det er fleire som har heimel til eigedomen, må alle skriva under, eller det må leggjast ved fullmakt frå den eller dei som ikkje underskriv



Erklæring om rett i fast eiendom ¹

Innsendar sitt namn (rekvirent): Alver kommune	Plass for tinglysingsstempel
Adresse: Postboks 4	
Postnummer: Poststad: 5906 Frekhaug	
Fødselsnr./Org.nr. Ref.nr. 920290922	

1. Heimshavar (til eiendomen som retten skal hefte på)	
Namn Sveåsen AS	Fødselsnr./org.nr. (11/9 siffer) 922720118

2. Eigedom (der retten skal hefte) ³					
Kommunenr.	Kommunenamn	Gnr.	Bnr.	Fnr.	Snr.
4631	Alver	322	247		

3. Rettshavar – fyll ut enten alternativ A eller B						
A	Rett for fast eiendom (reell servitutt) ⁴					
	Kommunenr.	Kommunenamn	Gnr.	Bnr.	Fnr.	Snr.
	4631	Alver	322	288		
	4631	Alver	322	289		
B	Rett for person (personleg servitutt/pengehefte)					
	Namn	Fødselsnr./Org.nr. (11/9 siffer)				

* Dato: 06.10.22 | Heimshavar si underskrift ⁵:  | 

4. Skildring av kva retten går ut på⁶

Rett til framføring av vatn og avlaup til offentleg anlegg.

Vegrett i regulert fellesveg.

Vedlegg: Kart/skisse som viser tenande eigedom og retten teikna inn

Ja

Nei

5. Andre avtalar (som ikkje skal tinglysast)⁷

6. Underskrifter

Stad og dato

Heimelsnavar si underskrift⁸

* Bergen 26.10.22

Katrin Nævdal

Anne Lunde

Notar:

- 1) Dette skjemaet kan brukast for tinglysing av rettar i fast eigedom, som til dømes vegrett, jaktrett, burett, forkjøpsrett og liknande. Kva rettar som kan tinglysast vert regulert av tinglysingslova § 12. Skjemaet må fyllast ut i to eksemplar og sendast til følgjande adresse: **Kartverket Tinglysing, Postboks 600 Sentrum, 3507 Hønefoss**. Det eine eksemplaret vert arkivert hjå Kartverket, medan det andre eksemplaret vert returnert til innsendar (rekvirent) påført tinglysingsattest.
- 2) Rekvirenten er den som sender inn dokumentet for tinglysing. Denne vil få det ferdig tinglyste dokumentet tilbake, og faktura for tinglysingsgebyret.
- 3) Eigedomer der retten ligg.
- 4) Retten vil følge eigedomer uavhengig av kven som er eller vert eigar av denne, jf. avhendingslova § 3-4 andre ledd bokstav d.
- 5) Formålet med denne underskrifta er å sikre at heimelsnavaren har sett begge sider av dokumentet.
- 6) Retten må skildrast nøyaktig i tekstleg form, jf. tinglysingslova § 8, jf. forskrift om tinglysing § 4 (klarhet og form). Dersom retten er knytt til ein fysisk del av ein fast eigedom, kan han teiknast inn på kart eller skisse over eigedomer.
- 7) Det er ikkje nødvendig å fylla ut dette feltet.
- 8) Den som signerer må ha grunnboksheimel til eigedomer der retten ligg. Dersom det er fleire som har heimel til eigedomer, må alle skriva under, eller det må leggjast ved fullmakt frå den eller dei som ikkje underskriv

Erklæring om rett i fast eiendom ¹

Innsendar sitt namn (rekvirent): Alver kommune	Plass for tinglysingsstempel
Adresse: Postboks 4	
Postnummer: Poststad: 5906 Frekhaug	
Fødselsnr./Org.nr. Ref.nr. 920290922	

1. Heimelshavar (til eiendomen som retten skal hefte på)	
Namn Sveåsen AS	Fødselsnr./org.nr. (11/9 siffer) 922720118

2. Eiendom (der retten skal hefte) ³					
Kommunenr.	Kommunenamn	Gnr.	Bnr.	Fnr.	Snr.
4631	Alver	322	247		

3. Rettshavar – fyll ut enten alternativ A eller B						
A	Rett for fast eiendom (reell servitutt) ⁴					
	Kommunenr.	Kommunenamn	Gnr.	Bnr.	Fnr.	Snr.
	4631	Alver	322	290		
	4631	Alver	322	291		
	4631	Alver	322	292		
	4631	Alver	322	293		
	4631	Alver	322	294		
	4631	Alver	322	295		
B	Rett for person (personleg servitutt/pengehefte)					
	Namn	Fødselsnr./Org.nr. (11/9 siffer)				

Dato 26.10.22	Heimelshavar si underskrift 
------------------	--

Statens kartverk – rettleiande skjema (Nynorsk) Erklæring om rett i fast eiendom Side 1 av 2

4. Skildring av kva retten går ut på⁶

Rett til framføring av vatn og avlaup til offentleg anlegg.

Vegrett i regulert fellesveg.

Vedlegg: Kart/skisse som viser tenande eigedom og retten teikna inn

Ja



Nei

5. Andre avtalar (som ikkje skal tinglysast)⁷

6. Underskrifter


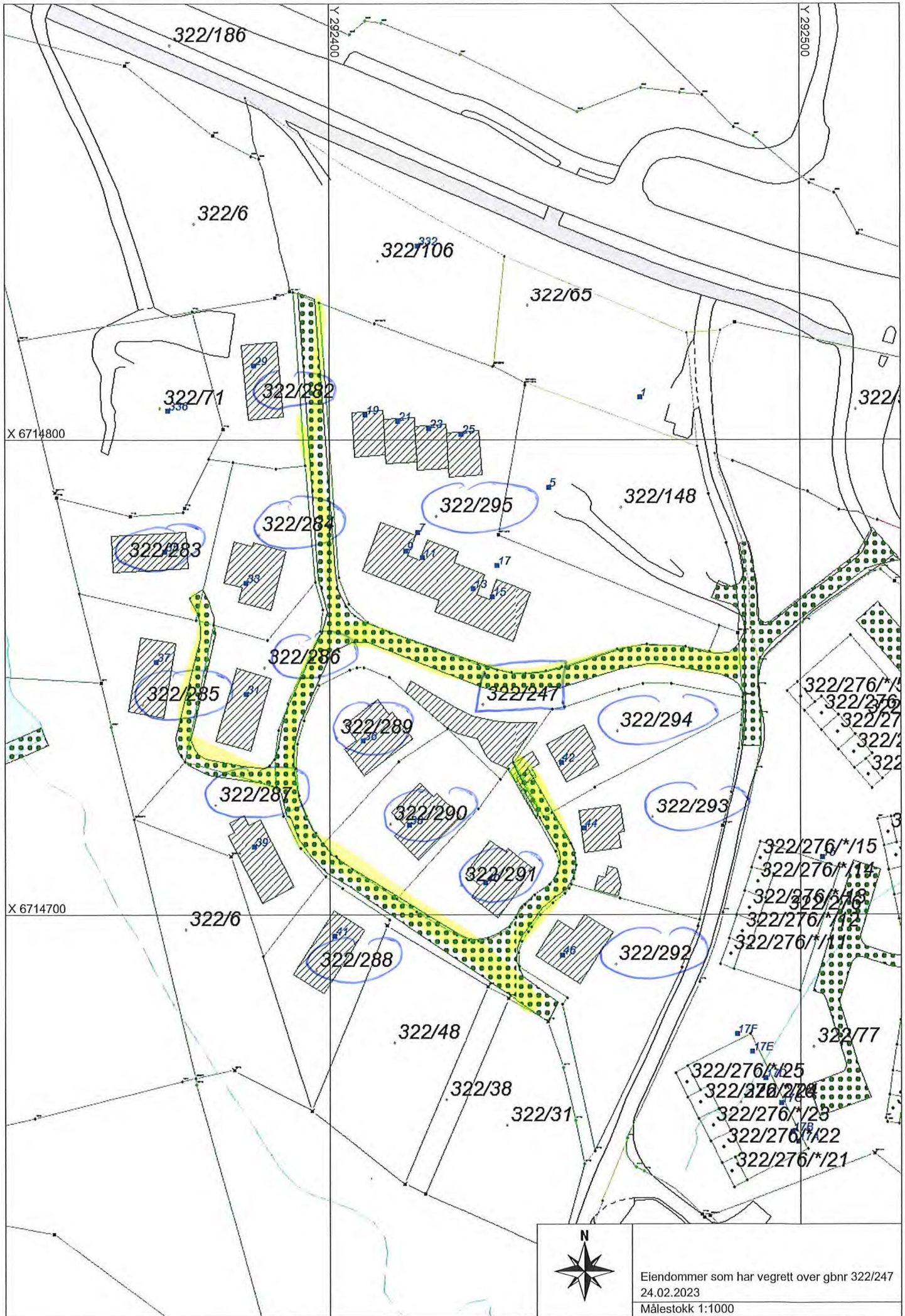
Stad og dato

Heimelshavar si underskrift⁸

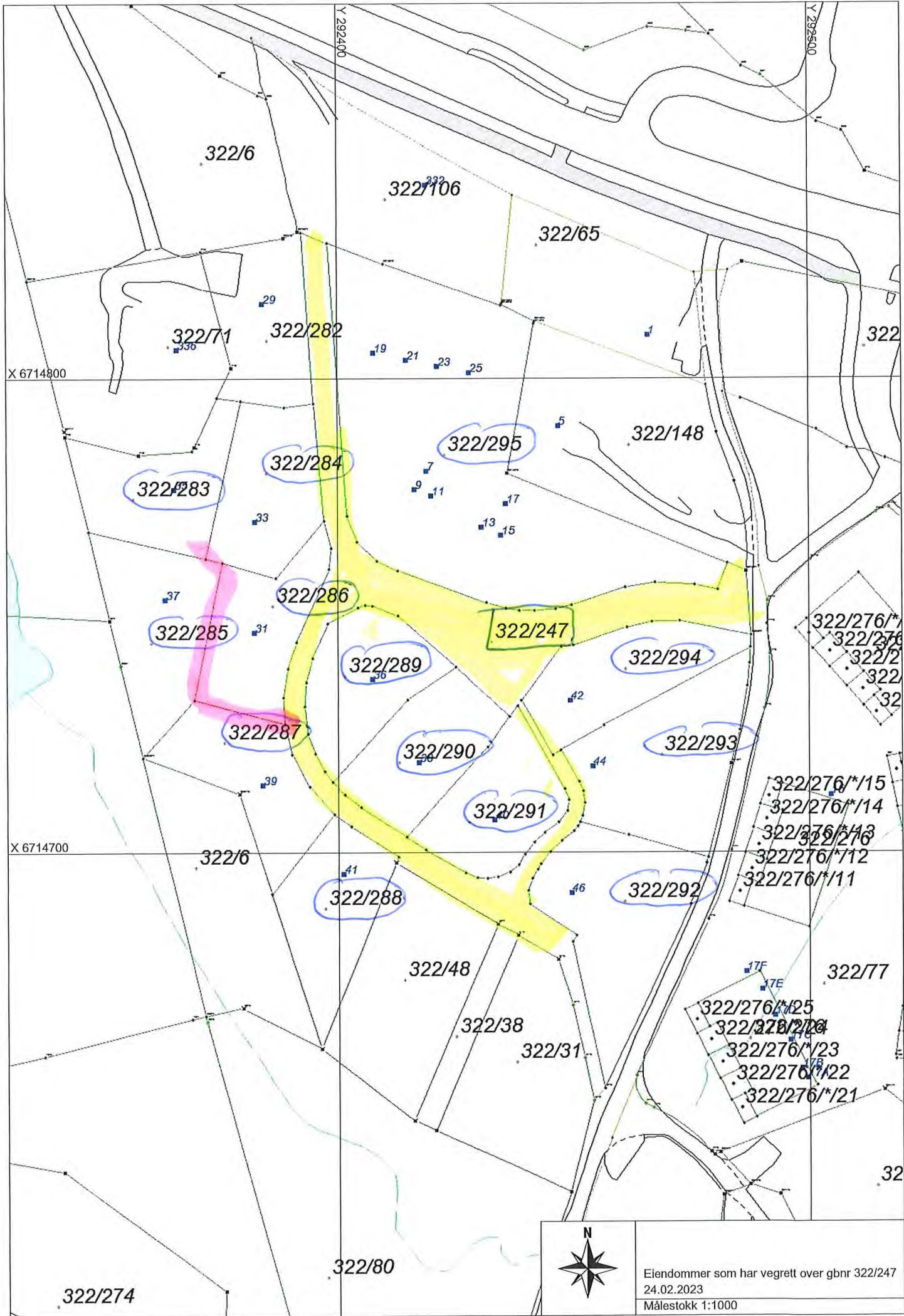
* Bergen 26.10.22  

Notar:

- 1) Dette skjemaet kan brukast for tinglysing av rettar i fast eigedom, som til dømes vegrett, jaktrett, burett, forkjøpsrett og liknande. Kva rettar som kan tinglysast vert regulert av tinglysingslova § 12. Skjemaet må fyllast ut i to eksemplar og sendast til følgjande adresse: **Kartverket Tinglysing, Postboks 600 Sentrum, 3507 Hønefoss**. Det eine eksemplaret vert arkivert hjå Kartverket, medan det andre eksemplaret vert returnert til innsendar (rekvirent) påført tinglysingsattest.
- 2) Rekvirenten er den som sender inn dokumentet for tinglysing. Denne vil få det ferdig tinglyste dokumentet tilbake, og faktura for tinglysingsgebyret.
- 3) Eigedomen der retten ligg.
- 4) Retten vil følgje eigedomen uavhengig av kven som er eller vert eigar av denne, jf. avhendingslova § 3-4 andre ledd bokstav d.
- 5) Formålet med denne underskrifta er å sikre at heimelshavaren har sett begge sider av dokumentet.
- 6) Retten må skildrast nøyaktig i tekstleg form, jf. tinglysingslova § 8, jf. forskrift om tinglysing § 4 (klarhet og form). Dersom retten er knytt til ein fysisk del av ein fast eigedom, kan han teiknast inn på kart eller skisse over eigedomen.
- 7) Det er ikkje nødvendig å fylla ut dette feltet.
- 8) Den som signerer må ha grunnboksheimel til eigedomen der retten ligg. Dersom det er fleire som har heimel til eigedomen, må alle skriva under, eller det må leggjast ved fullmakt frå den eller dei som ikkje underskriv



Eiendommer som har vegrett over gbnr 322/247
 24.02.2023
 Målestokk 1:1000



Eiendommer som har vegrett over gbnr 322/247
 24.02.2023
 Målestokk 1:1000