

0 20 40 60m

Målestokk 1: 4000 ved A4 utskrift

Utskriftsdato: 27.02.2023 20:51

Eiendomsdata verifisert: 27.02.2023 20:49

GÅRDSKART 4631-325/11/0

Tilknyttede grunneiendommer:

325/11/0-325/16/0

Markslag (AR5) 7 klasser

TEGNFORKLARING

	Fulldyrka jord	21.0	
	Overflatedyrka jord	31.1	
	Innmarksbeite	20.5	72.6
	Produktiv skog *	168.5	168.5
	Annet markslag	50.7	
	Bebygd, samf., vann, bre	4.2	54.9
	Ikke kartlagt	0.0	0.0
	Sum	296.0	296.0


AREALTALL (DEKAR)


	21.0	
	31.1	
	20.5	72.6
	168.5	168.5
	50.7	
	4.2	54.9
	0.0	0.0
	296.0	296.0


\* Produktiv skog er skog på fastmark og myr med skogbonitet lav eller bedre.

Kartet viser valgt type gårdskart for eiendommen man har søkt på. I tillegg vises bakgrunnskart for gjenkjenning. Arealstatistikken viser arealer i dekar for alle teiger på eiendommen. Det kan forekomme avrundingsforskjeller i arealtallene.

Ajourføringsbehov meldes til kommunen.

 Arealressursgrenser

 Eiendomsgrenser

 Driftsenterpunkt



**NIBIO**

NORSK INSTITUTT FOR  
BIOØKONOMI