

D(1)

# SITUASJONSKART

Gnr/Bnr:  
Adresse:  
Eigar/søkar:

Kvalitet :

Gjeldande plan :  
Planformål :

Vår referanse:






Sign. ....

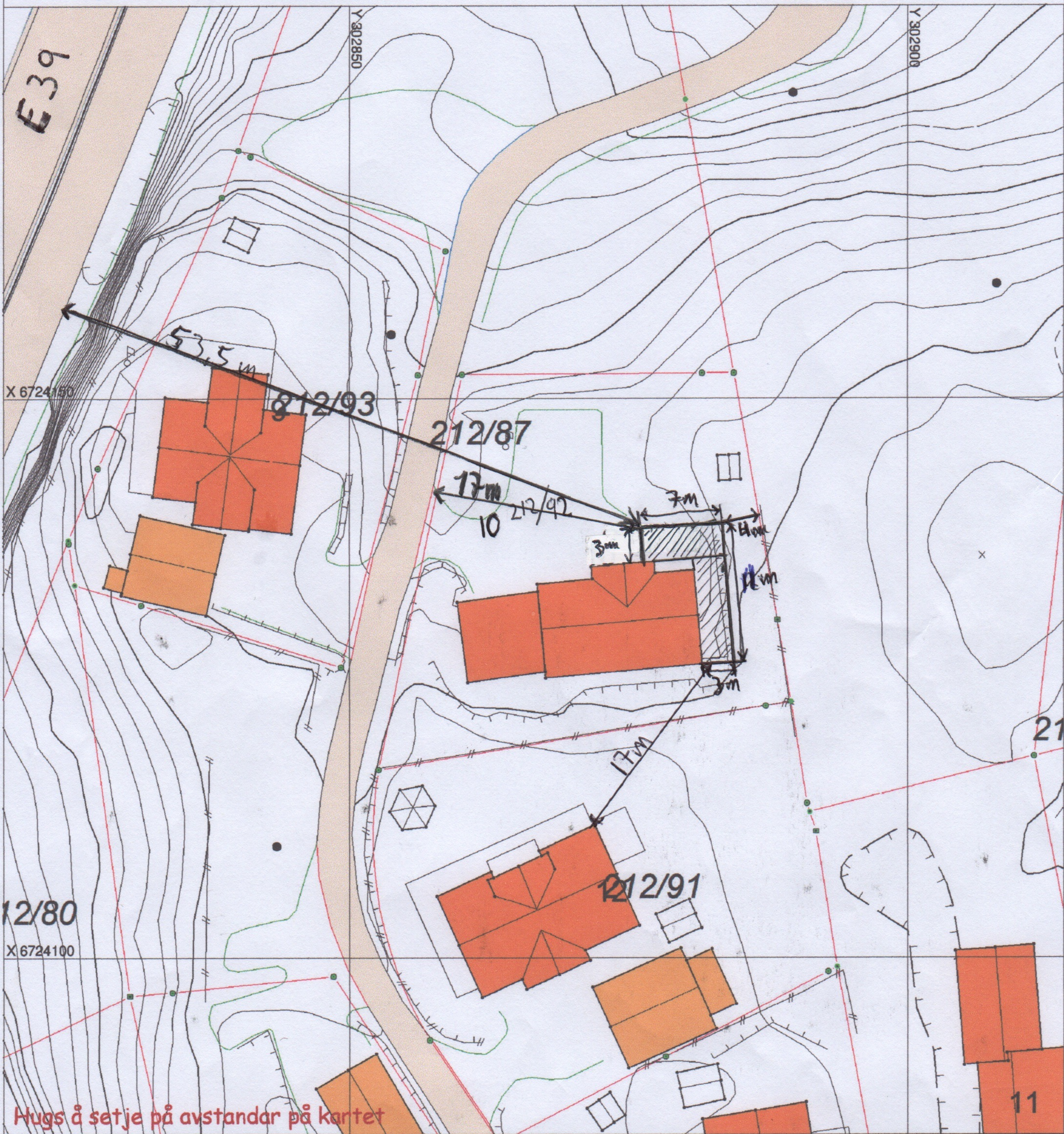


Målestokk: 1:500  
Dato: 01.11.2022

ALVER  
KOMMUNE




-  Gjerde
-  Usikker eigedomsgrense
-  Målt eigedomsgrense
-  Bolighus
-  Andre bygg



Hugs å setje på avstandar på kartet

## SITUASJONSPLAN

 Tiltak

Underskrift Situasjonsplan

Dato