

**For matrikkeleining:**

Kommune: 4631 - ALVER
Gardsnummer: 467
Bruksnummer: 13

Utskriftsdato/klokkeslett: 15.03.2023 kl. 12:54
Produsert av: Kjartan Medaas
Attestert av: Alver kommune

Orientering om matrikkelbrev

Matrikkelbrevet er heimla i «Lov om eigedomsregistrering» (matrikkellova) av 17. juni 2005. Etter definisjonen i matrikkellova § 3 d) er matrikkelbrevet ei attestert utskrift av matrikkelen som viser alle registrerte opplysningar om ei matrikkeleining ved oppgjeven dato.

Om heilskap og nøyaktigheit i matrikkelbrevet

Matrikkelen vart etablert ved konvertering av data frå tidlegare register. Det kan variere kor gode slike data er med omsyn til heilskap og nøyaktigheit. I enkelte tilfelle kan grensepunkt og grenselinjer mangle heilt eller delvis, eller vere feil registrerte. Det kan også vere feil og manglar ved registrert bygnings- og adresseinformasjon. Heilskap og kartfestingsnøyaktigheit er oftast betre innanfor enn utanfor tettbygde strøk. Ver merksam på at oppgjeve areal for mange matrikkeleiningar og bygg er usikre.

For utfyllande informasjon: www.kartverket.no/matrikkelbrev

Matrikkeleining

Matrikkeleiningstype: Grunneigedom
Bruksnamn: LITUN
Etableringsdato: 19.08.1964
Skyld: 0,01
Er tinglyst: Ja
Har festegrunnar: Nei
Er seksjonert: Nei

Arealrapport

Tekst Areal Kommentar
Utrekna areal for 467 / 13 925,3 m2 Ukjend grenseforløp

Eigarforhold

Tinglyste eigarforhold

Rolle	Status	Føds.d./org.nr	Namn	Brukseinin	Adresse	Andel
Heimelshavar		020875	BONDEVIK TERESE SKÅR		ELVEGATA 1E 6993 HØYANGER	1 / 2
Heimelshavar		270567	SKÅR RUNE HJELMELAND		ELVEGATA 1 E 6993 HØYANGER	1 / 2

Oversikt over teigar

(EUREF89 UTM Sone 32)

Løpenr	Type	Hovudteig	Nord	Aust	Høgde	Areal	Merknader
1	Teig	Ja	6729040	287472		849,8 m2	
2	Teig	Nei	6729072	287550		75,5 m2	Hjelpelinje vasskant

Forretningar der matrikkeleininga er involvert

Forretning	Forretningsdokumentdato	Tinglysing	Matrikkelføring
Forretningstype	Kommunal saksreferanse	Status	Signatur Dato
Årsak til feilretting	Nettadresse (URL)	Endra dato	
	Annan referanse		
Omnummerering v/kommuneendring	01.01.2020	Tinglyst	smatmynd 01.01.2020
Omnummerering		Omnummerert til: 4631 - 467/13 Omnummerert frå: 1260 - 67/13	

Forretning Forretningstype Årsak til feilretting	Forretningsdokumentdato Kommunal saksreferanse Nettadresse (URL) Annan referanse	Status	Tinglysing	Endra dato	Matrikkelføring Signatur Dato
Skylddeling	19.08.1964				
Skylddeling		Rolle	Matrikkeleining		Arealendring
		Avgjevar	1260 - 67/3		0
		Mottakar	1260 - 67/13		0

Forretningar der matrikkeleininga er berørt

Forretning Forretningstype Årsak til feilretting	Forretningsdokumentdato Kommunal saksreferanse Nettadresse (URL) Annan referanse	Status	Tinglysing	Endra dato	Matrikkelføring Signatur Dato
Kvalitetsheving for eksisterande matrikkeleining	21.02.2023				medakjar 15.03.2023
Oppmålingsforretning	22/9030	Rolle	Matrikkeleining		Arealendring
		Berørt	4631 - 467/3		0
		Berørt	4631 - 467/13		0
		Berørt	4631 - 467/25		0

Landmålarnummer	Namn
000205	KJARTAN MEDAAS

Kvalitetsheving for eksisterande matrikkeleining	21.02.2023				medakjar 15.03.2023
Annan forretningstype	22/9030	Rolle	Matrikkeleining		Arealendring
		Berørt	4631 - 467/5		0
		Berørt	4631 - 467/13		0
		Berørt	4631 - 467/25		0
Kvalitetsheving for eksisterande matrikkeleining	21.02.2023				medakjar 14.03.2023
Oppmålingsforretning	22/9030	Rolle	Matrikkeleining		Arealendring
		Berørt	4631 - 467/3		0
		Berørt	4631 - 467/13		0

Forretning
Forretningstype
Årsak til feilretting

Forretningsdokumentdato
Kommunal saksreferanse
Nettadresse (URL)
Annan referanse

Status
Tinglysing
Endra dato

Matrikkelføring
Signatur
Dato

Landmålarnummer
000205

Namn
KJARTAN MEDAAS

Forretning over eksisterande matrikkeleining 07.01.2009 1260mek 07.01.2009

Feilretting	Rolle	Matrikkeleining	Arealendring
Feilføring	Berørt	1260 - 67/3	0
	Berørt	1260 - 67/13	0

Adresser

Adresstype	Adressenamn Adressetilleggsnamn	Adressekode Kjeldekode	Adressenr Koord.syst. Nord	Aust	Krinsar	Atkomstpunkt Nei
Vegadresse	Slettevegen	6001	49		Grunnkrins: 0807 Marås Røystekrins: 18 SÆBØ Kyrkjelokn: 07070701 Radøy Postnr.område: 5936 MANGER Tettstad:	
			EUREF89 UTM Sone 32 6729039	287473		

Aktive bygg som er registrerte på matrikkeleininga

Bygningsnr: 176 122 781	Utbygd areal:	60	Tal bustader:	0	<u>Datoar</u>
Løpenr:	Bruksareal bustad:	0	Tal etasjar:	2	Rammeløyve:
Repr.punkt: Koordinatsystem: EUREF89 UTM Sone 32	Bruksareal anna:	54	Vassforsyning:		Igangsetjingsløyve:
Nord: 6729039 Aust: 287473	Bruksareal totalt:	54	Avløp:		Teke(n) i bruk:
Bygningsendringskode:	Bruttoareal bustad:	0	Har heis:	Nei	Mellombels bruksløyve:
Bygningstype: Fritidsbygg (hytter/sommarh. ol)	Bruttoareal anna:	0			Ferdigattest:
Næringsgruppe: Anna som ikkje er næring	Bruttoareal totalt:	0			
Bygningsstatus: Teke(n) i bruk	Alternativt areal:	0			
Energikjelder:	Alternativt areal 2:	0			
Oppvarming:					

Etasjar

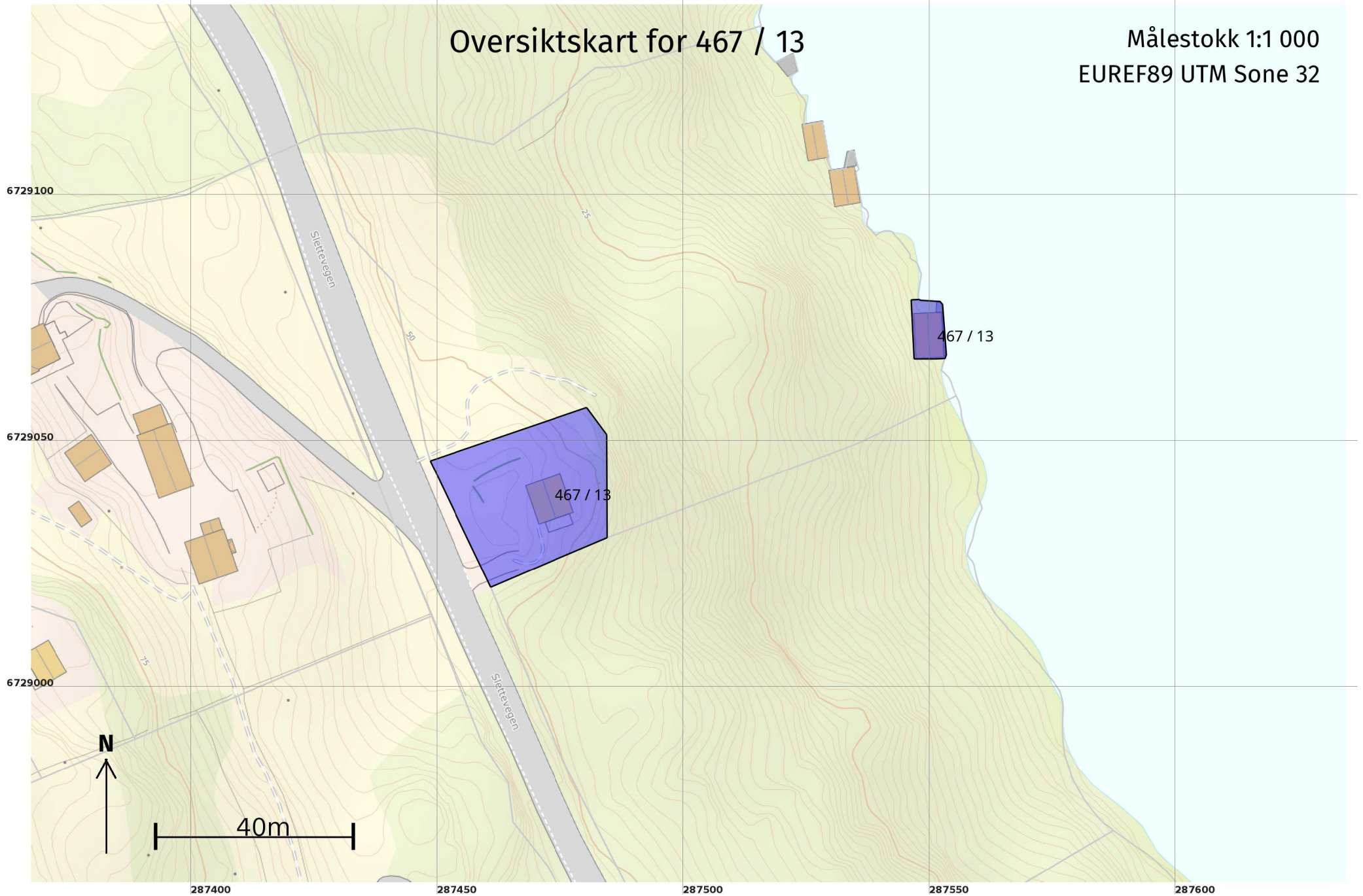
Etasje	Tal på bueiningar	BRA bustad	BRA anna	BRA totalt	BTA bustad	BTA anna	BTA totalt	Alt. areal	Alt. areal 2
L01	0	0	17	17	0	0	0	0	0
H01	0	0	37	37	0	0	0	0	0

Brukseiningar

Adresse	Brukseiningnummer	Brukseiningstype	Bruksareal	Tal rom	Kjøkkentilgang	Bad	WC	Matrikkeleining	
6001 Slettevegen 49	H0101	Fritidsbustad	54	0		0	0	467/13	
Bygningsnr: 176 123 192		Utbygd areal:	0	Tal bustader:	0	Datoar			
Løpenr:		Bruksareal bustad:	0	Tal etasjar:	1	Rammeløyve:			
Repr.punkt: Koordinatsystem: EUREF89 UTM Sone 32		Bruksareal anna:	35	Vassforsyning:		Igangsetjingsløyve:			
Nord: 6729072 Aust: 287550		Bruksareal totalt:	35	Avløp:		Teke(n) i bruk:			
Bygningsendringskode:		Bruttoareal bustad:	0	Har heis:	Nei	Mellombels bruksløyve:			
Bygningstype: Naust båthus sjøbu		Bruttoareal anna:				Ferdigattest:			
Næringsgruppe:		Bruttoareal totalt:	0						
Bygningsstatus: Teke(n) i bruk		Alternativt areal:	0						
Energikjelder:		Alternativt areal 2:	0						
Oppvarming:									
Etasjar									
Etasje	Tal på bueningar	BRA bustad	BRA anna	BRA totalt	BTA bustad	BTA anna	BTA totalt	Alt. areal	Alt. areal 2
H01	0	0	35	35	0	0	0	0	0
Brukseiningar									
Adresse	Brukseiningnummer	Brukseiningstype	Bruksareal	Tal rom	Kjøkkentilgang	Bad	WC	Matrikkeleining	
		Unummerert brukseining	0	0		0	0	467/13	

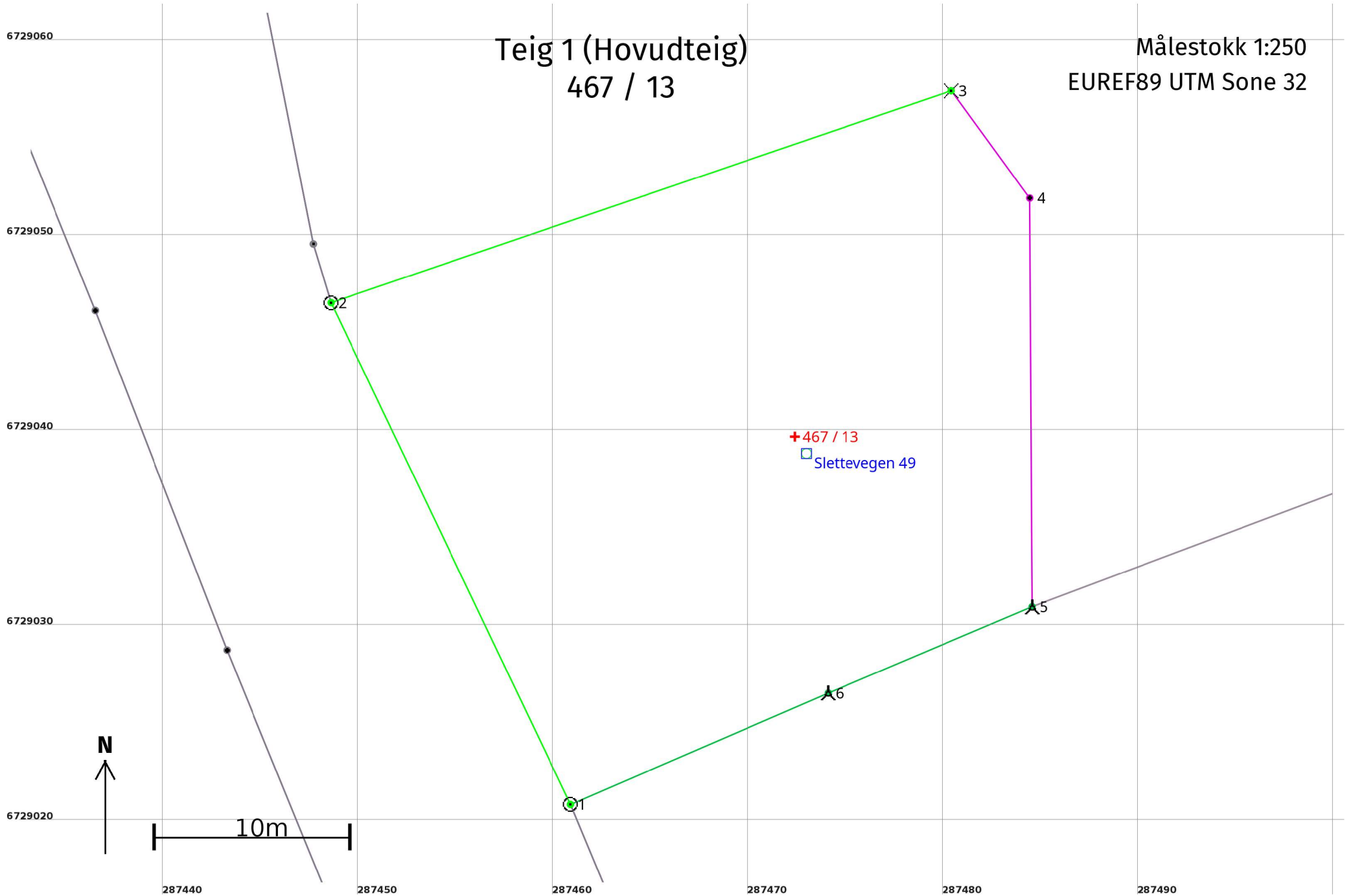
Oversiktskart for 467 / 13

Målestokk 1:1 000
EUREF89 UTM Sone 32



Teig 1 (Hovudteig) 467 / 13

Målestokk 1:250
EUREF89 UTM Sone 32



Areal og koordinatar

Areal: 849,8

Arealmerknad:

Representasjonspunkt: **Koordinatsystem:** EUREF89 UTM Sone 32

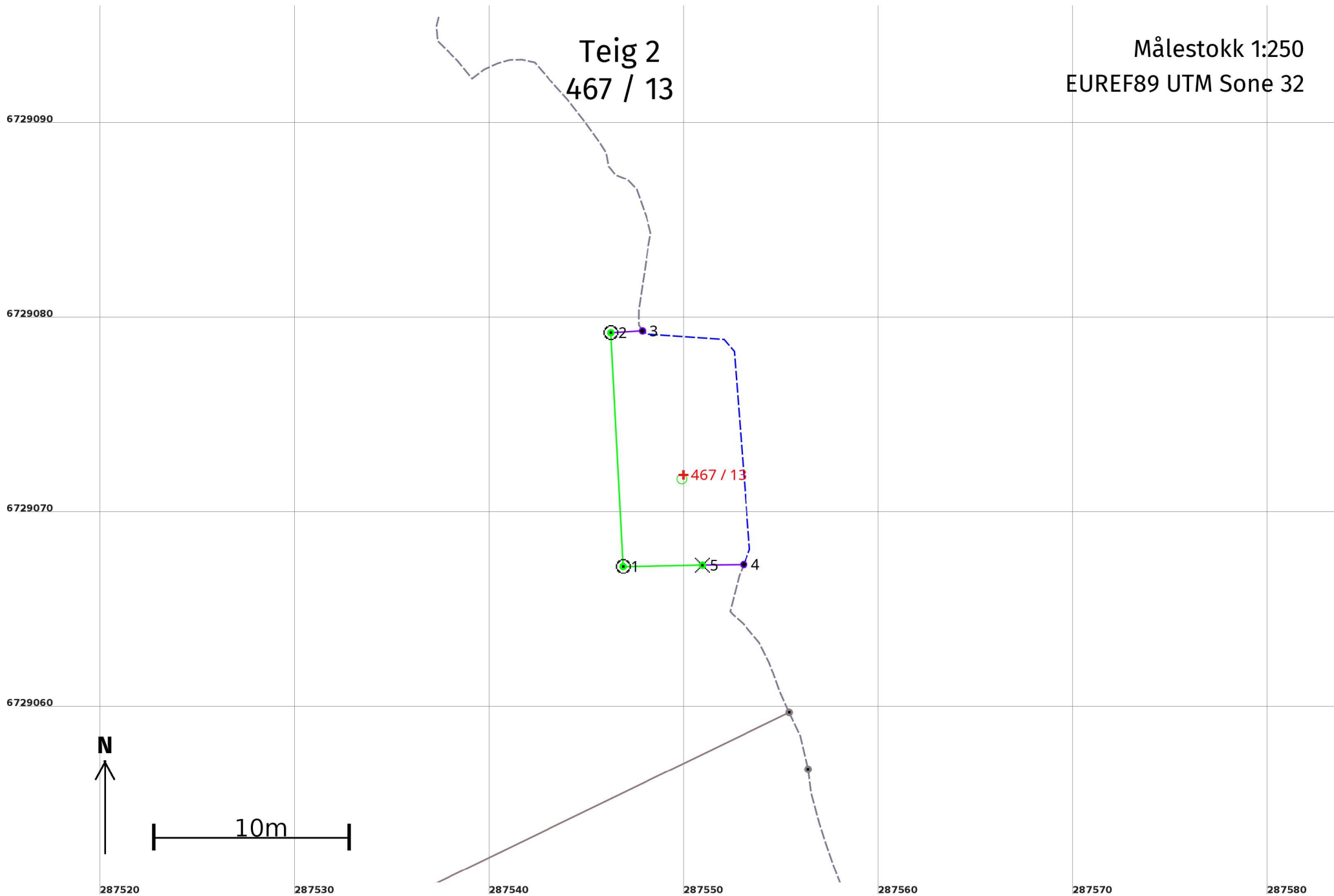
Nord: 6729040

Aust: 287472

Grensepunkt / Grenselinje

Ytre avgrensing

Løpenr	Nord	Aust	Grensemerke nedsett i / Lengde (m)	Grensepunkttype / Linjeinformasjon	Målemetode	Nøyaktighet (SD i cm)	Radius
1	6729021,01	287460,90	Jord 28,49	Offentleg godkjent grensemerke	96 GNSS: Fasemåling (Real time kinematic)	10	
2	6729046,72	287448,63	Jord 33,59	Offentleg godkjent grensemerke	96 GNSS: Fasemåling (Real time kinematic)	10	
3	6729057,57	287480,42	Fjell 6,80	Kors	96 GNSS: Fasemåling (Real time kinematic)	10	
4	6729052,08	287484,43		Annan detalj 20,94	55 Digitalisert på dig.bord frå strek-kart: Papirkopi	400	
5	6729031,14	287484,55	Fjell 11,34	Bolt	10 Terrengmålt	14	
6	6729026,72	287474,11	Fjell 14,39	Bolt	10 Terrengmålt	14	



Areal og koordinatar

Areal: 75,5

Arealmerknad: Hjelpelinje vasskant

Representasjonspunkt:

Koordinatsystem: EUREF89 UTM Sone 32

Nord: 6729072

Aust: 287550

Grensepunkt / Grenselinje

Ytre avgrensing

Løpenr	Nord	Aust	Grensemerke nedsett i / Lengde (m)	Grensepunkttype / Linjeinformasjon	Målemetode	Nøyaktighet (SD i cm)	Radius
1	6729067,42	287546,87	Fjell 12,01	Offentleg godkjent grensemerke	10 Terrengmålt	10	
2	6729079,41	287546,24	Fjell 1,62	Offentleg godkjent grensemerke	96 GNSS: Fasemåling (Real time kinematic)	10	
3	6729079,51	287547,86	16,10	Umerkt Hjelpelinje vasskant	69 Utrekna	55 Ingen nøyaktighet	
4	6729067,52	287553,07	2,12	Umerkt	69 Utrekna	55	
5	6729067,49	287550,95	Fjell 4,08	Kors	96 GNSS: Fasemåling (Real time kinematic)	10	