








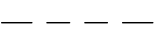

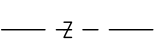










TEGNFORKLARING

	Eksisterende bygg		Illustrasjon av planens begrensning (vist 1m utenfor juridisk plangrense) RpGrense sammenfaller med RpFormålGrense
	Kai/flytebrygge		Formålsgrenser fra plankart
	Nye naust		Byggegrense
	Sjøareal		Senterline
	Grønnstruktur		Frisiktline
	Annen veggrunn		Eiendomsgrense som skal opphevast
	Veg-/gangareal	BH=m,d	Regulert byggehøyde
	Planert areal		
	Areal for slipp	BASISKART	
	Vegetasjon		Eiendomsgrense
	Parkering		Eksisterende bebyggelse
			Godkjent tiltak
		Geodetisk grunnlag: UTM32_Euref 89	
		Geodetisk høydegrunnlag: NN2000	
		Siste uttaksdato basiskart: 13.05.22	
		Ekvidistanse: 1m	
		Kartmålestokk: 1:1000 ved arkformat A3	
		0 25 50	

Alver kommune
Sauvågen

Illustrasjonsplan



Hørnevegen 53
Postboks 291,5203 Os
Telefon: 56 57 00 70

Sted: Os
Dato: 09.03.2022
Målestokk: 1:1000, A3
Prosj.ansv.: MJ
Tegnet av: VI
Kontrollert av: AT

Prosj.nr. Tegn.nr. Rev.