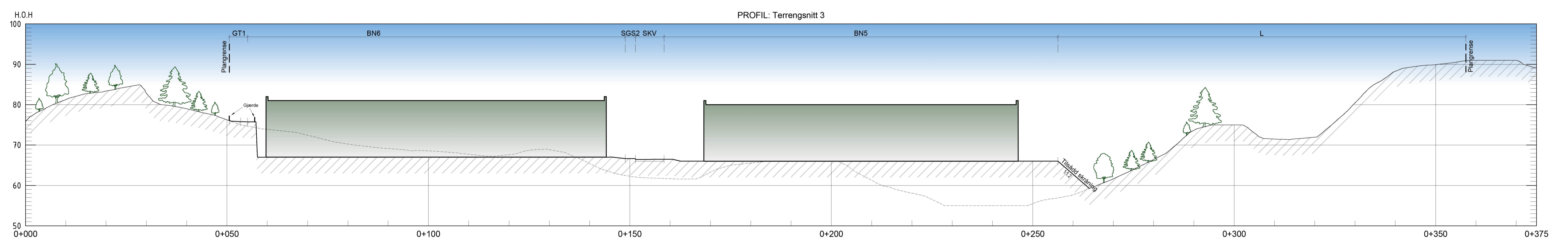
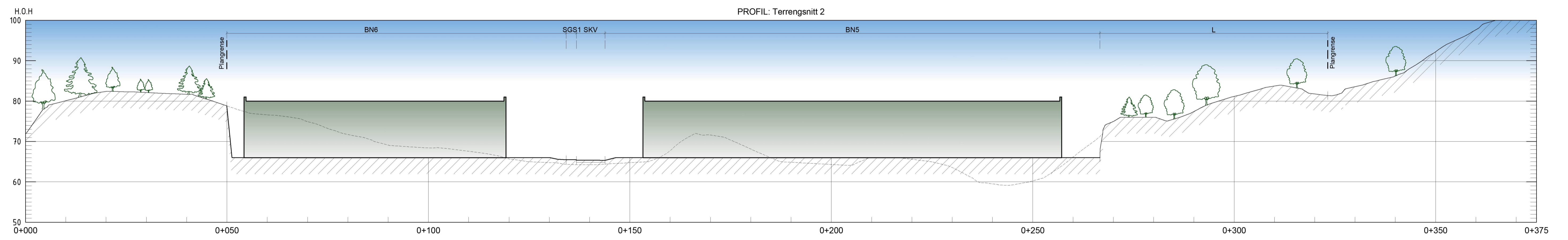
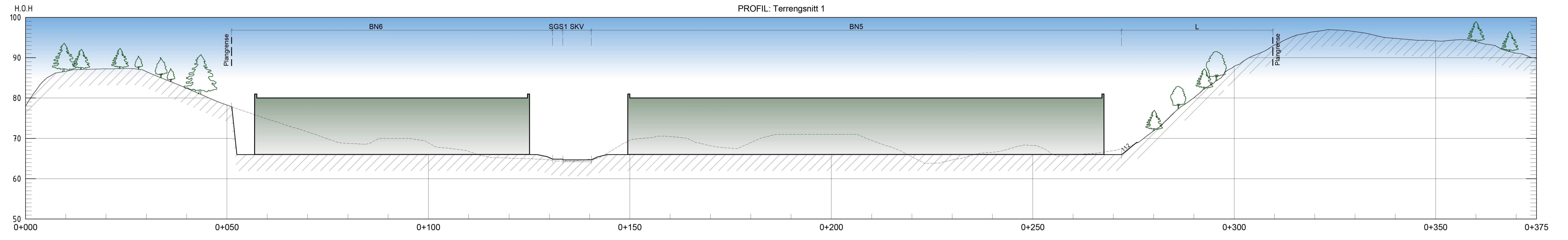
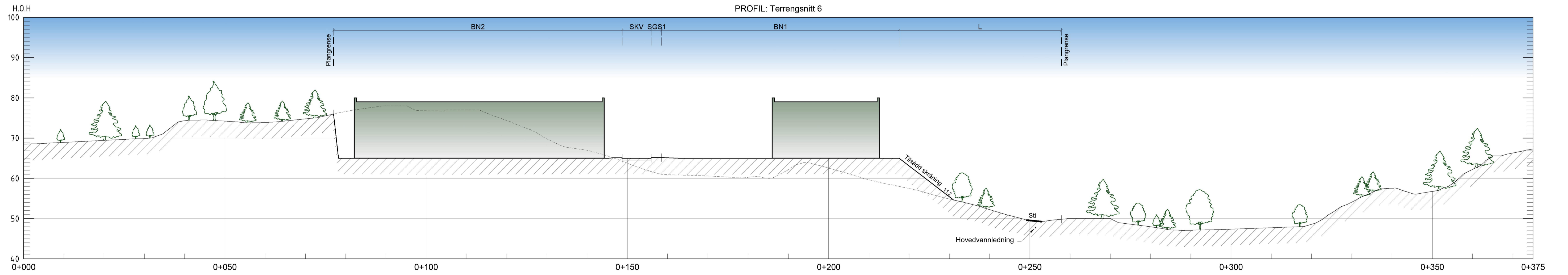
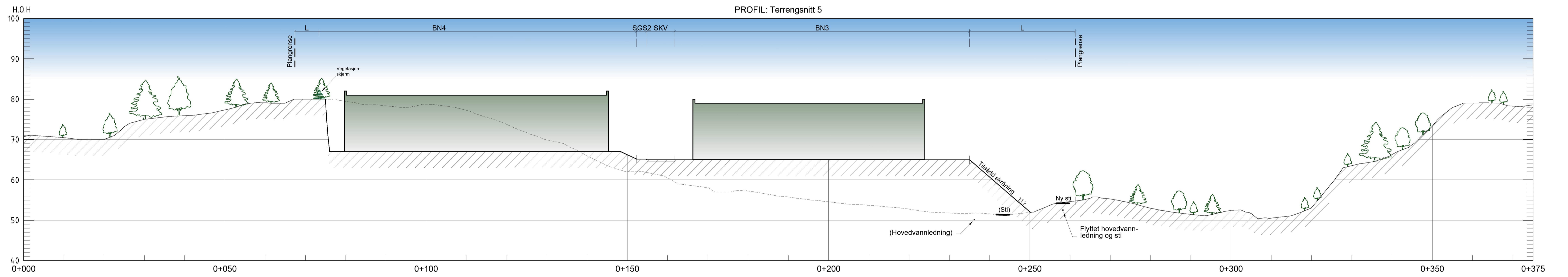
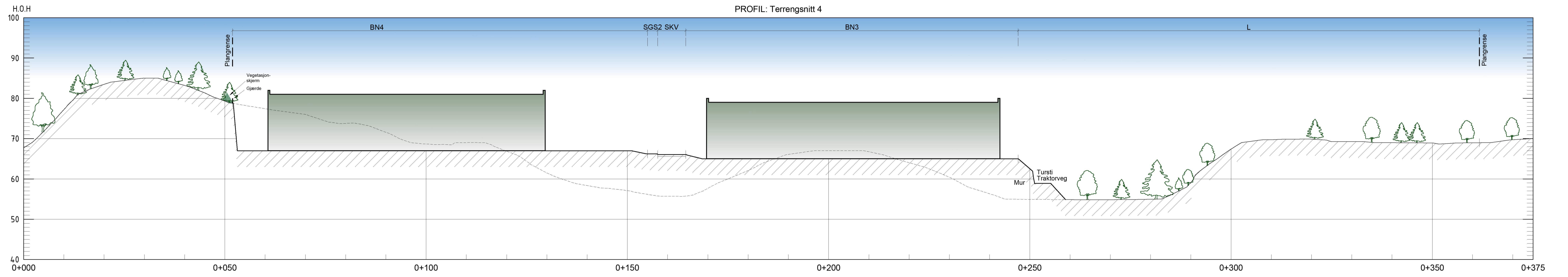


<b>Snitt turveg GT1</b>		<b>1 av 1</b>
<b>Galteråsen næringsområde, gnr. 137 bnr. 804 mfl.</b>		Kartmålestokk: 1:250
<b>Alver kommune</b>		Arkformat: A3
<b>Nasjonal arealplan-ID 4631_2021002</b>		Utarbeida av: <b>Ard arealplan</b>
		Siste revisjonsdato 17.03.2023



ILLUSTRASJON  
Tegning er kun en illustrasjon og løsning rundt avkjørsler, stikkveger, tomteinndelinger, bygg, parkering og tilfødd skråning kan bli endret.

Terrengsnitt for:		1 av 2	
Galteråsen næringsområde, gnr. 137 bnr. 804 mfl.		Kartmålestokk: 1:500	Utarbeida av: <b>Ard</b> arealplan
Alver kommune		Arkformat: A1	
Nasjonal arealplan-ID 4631_2021002		Siste revisjonsdato	17.03.2023



ILLUSTRASJON  
Tegning er kun en illustrasjon og løsning rundt avkjørsler, stikkveger, tomteinndelinger, bygg, parkering og tilsådd skråning kan bli endret.

Terrengsnitt for:		2 av 2	
Galteråsen næringsområde, gnr. 137 bnr. 804 mfl.		Kartmålestokk: 1:500	Utarbeida av: <b>Ard</b> arealplan
Alver kommune		Arkformat: A1	
Nasjonal arealplan-ID 4631_2021002		Siste revisjonsdato	17.03.2023