

**For matrikkeleining:**

Kommune: 4631 - ALVER
Gardsnummer: 433
Bruksnummer: 187

Utskriftsdato/klokkeslett: 14.04.2023 kl. 09:44

Produsert av: Kjell Rune Standal - Alver

Attestert av: Alver kommune

Orientering om matrikkelbrev

Matrikkelbrevet er heimla i «Lov om eigedomsregistrering» (matrikkellova) av 17. juni 2005. Etter definisjonen i matrikkellova § 3 d) er matrikkelbrevet ei attestert utskrift av matrikkelen som viser alle registrerte opplysningar om ei matrikkeleining ved oppgjeven dato.

Om heilskap og nøyaktigheit i matrikkelbrevet

Matrikkelen vart etablert ved konvertering av data frå tidlegare register. Det kan variere kor gode slike data er med omsyn til heilskap og nøyaktigheit. I enkelte tilfelle kan grensepunkt og grenselinjer mangle heilt eller delvis, eller vere feil registrerte. Det kan også vere feil og manglar ved registrert bygnings- og adresseinformasjon. Heilskap og kartfestingsnøyaktigheit er oftast betre innanfor enn utanfor tettbygde strøk. Ver merksam på at oppgjeve areal for mange matrikkeleiningar og bygg er usikre.

For utfyllande informasjon: www.kartverket.no/matrikkelbrev

Matrikkeleining

Matrikkeleiningstype: Grunneigedom
Bruksnamn:
Etableringsdato: 03.04.2023
Skyld: 0
Er tinglyst: Ja
Har festegrunnar: Nei
Er seksjonert: Nei

Arealrapport

Tekst Areal Kommentar
Utrekna areal for 433 / 187 192,9 m2 Ukjend grenseforløp

Eigarforhold

Tinglyste eigarforhold

Rolle	Status	Føds.d./org.nr	Namn	Brukseinin	Adresse	Andel
Heimelshavar		190369	HELLA KARL GUSTAV		RADØYVEGEN 2083 5936 MANGER	1 / 1

Oversikt over teigar

(EUREF89 UTM Sone 32)

Løpenr	Type	Hovudteig	Nord	Aust	Høgde	Areal	Merknader
1	Teig	Ja	6731482	280853		192,9 m2	Hjelpelinje vasskant

Forretningar der matrikkeleininga er involvert

Forretning	Forretningsdokumentdato	Status	Tinglysing	Endra dato	Matrikkelføring
Forretningstype	Kommunal saksreferanse				Signatur Dato
Årsak til feilretting	Nettadresse (URL)				
	Annan referanse				
Opprett ny grunneigedom ved frådeling	02.12.2022	Tinglyst		05.04.2023	kjestan 30.03.2023
Oppmålingsforretning	22/7333				
		Rolle	Matrikkeleining		Arealendring
		Avgjevar	4631 - 433/103		-192,9
		Mottakar	4631 - 433/187		192,9
		Berørt	4631 - 433/4		0

Landmålarnummer	Namn
000303	KJELL RUNE STANDAL

Aktive bygg som er registrerte på matrikkeleininga

Bygningsnr: 13 277 133	Utbygd areal:	0	Tal bustader:	0	<u>Datoar</u>
Løpenr:	Bruksareal bustad:	0	Tal etasjar:	2	Rammeløyve: 07.07.1999
Repr.punkt: Koordinatsystem: EUREF89 UTM Sone 32	Bruksareal anna:	82	Vassforsyning:		Igangsetjingsløyve:
Nord: 6731487 Aust: 280865	Bruksareal totalt:	82	Avløp:		Teke(n) i bruk:
Bygningsendringskode:	Bruttoareal bustad:	0	Har heis:	Nei	Mellombels bruksløyve:
Bygningstype: Naust båthus sjøbu	Bruttoareal anna:	0			Ferdigattest:
Næringsgruppe: Anna som ikkje er næring	Bruttoareal totalt:	0			
Bygningsstatus: Rammeløyve	Alternativt areal:	0			
Energikjelder:	Alternativt areal 2:	0			
Oppvarming:					

Etasjar

Etasje	Tal på bueiningar	BRA bustad	BRA anna	BRA totalt	BTA bustad	BTA anna	BTA totalt	Alt. areal	Alt. areal 2
H02	0	0	32	32	0	0	0	0	0
H01	0	0	50	50	0	0	0	0	0

Brukseiningar

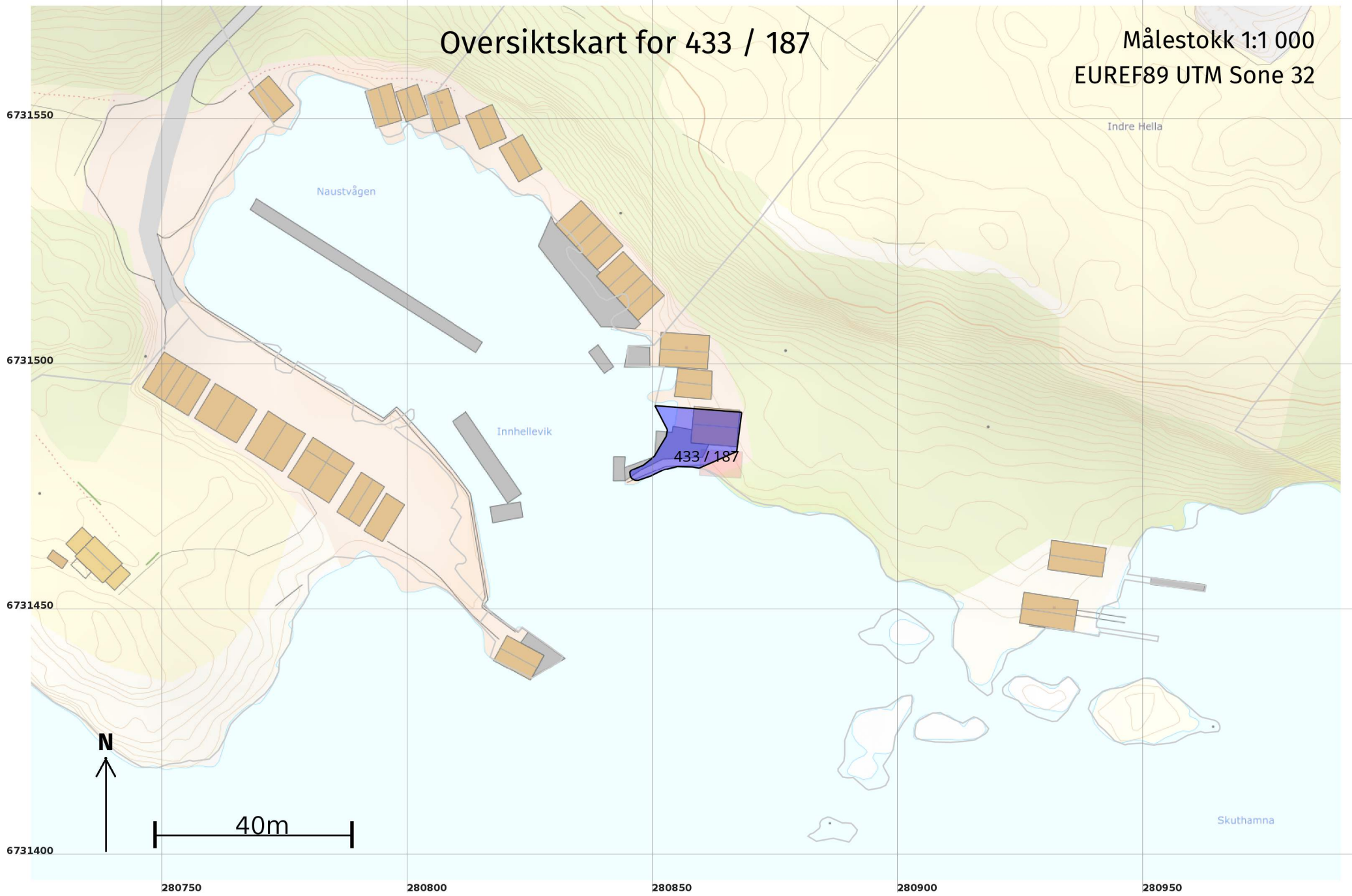
Adresse	Brukseiningsnummer	Brukseiningstype	Bruksareal	Tal rom	Kjøkkentilgang	Bad	WC	Matrikkeleining
		Unummerert brukseining	0	0		0	0	433/187

Kontaktpersonar

Rolle	Føds.dato/org.nr	Namn	Brukseinin	Adresse
Tiltakshavar		HELLA GUNVALD		5936 MANGER

Oversiktskart for 433 / 187

Målestokk 1:1 000
EUREF89 UTM Sone 32



Teig 1 (Hovudteig)
433 / 187


Målestokk 1:250
EUREF89 UTM Sone 32

6731500

6731490

6731480

6731470



280830

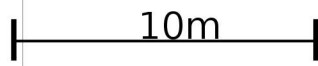
280840

280850

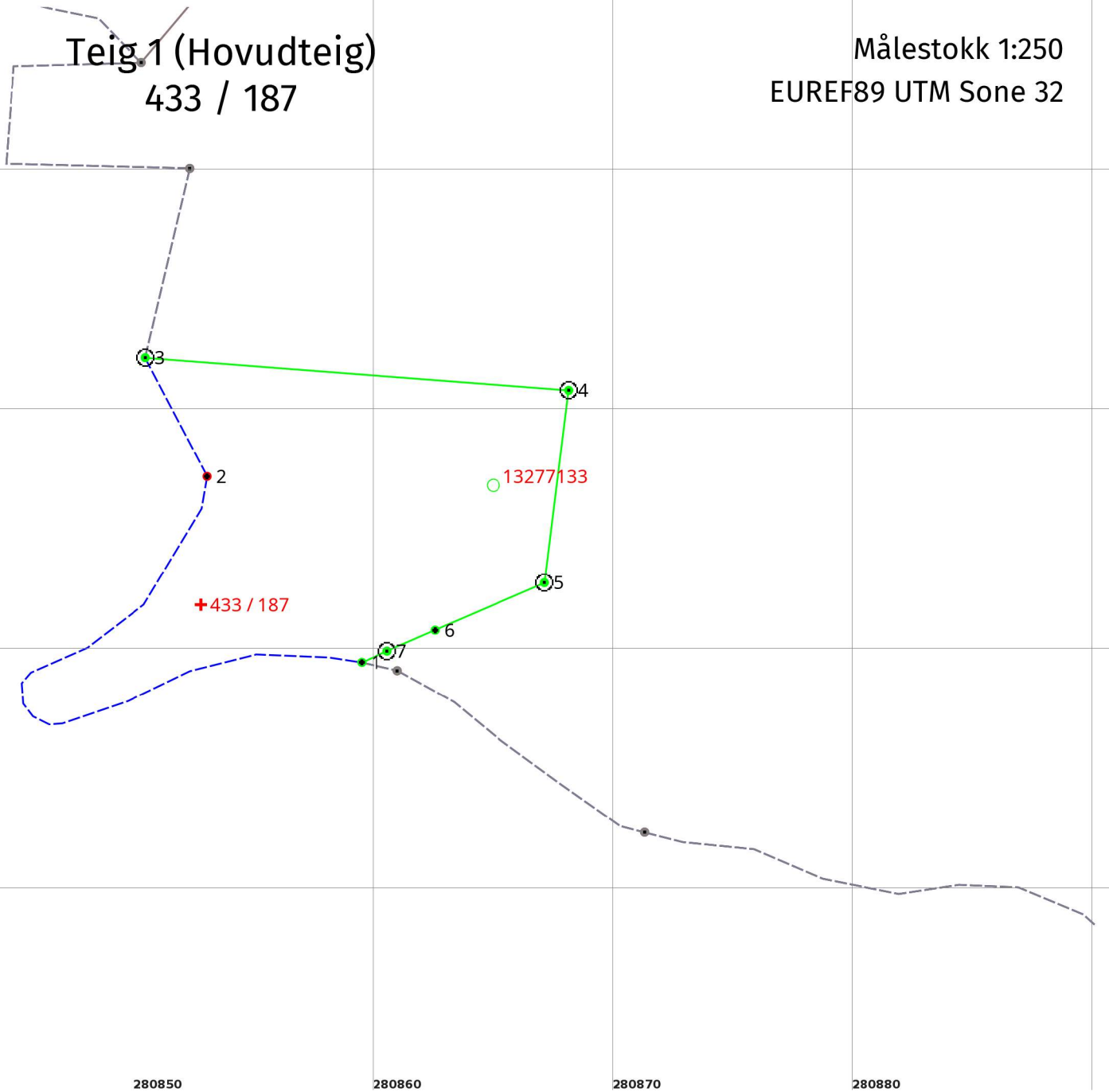
280860

280870

280880



10m



Areal og koordinatar

Areal: 192,9

Arealmerknad: Hjelpelinje vasskant

Representasjonspunkt:

Koordinatsystem: EUREF89 UTM Sone 32

Nord: 6731482

Aust: 280853

Grensepunkt / Grenselinje

Ytre avgrensing

Løpenr	Nord	Aust	Grensemerke nedsett i / Lengde (m)	Grensepunkttype / Linjeinformasjon	Målemetode	Nøyaktighet (SD i cm)	Radius
1	6731479,63	280859,50	28,01	Umerkt Hjelpelinje vasskant	96 GNSS: Fasemåling (Real time kinematic)	10 Ingen nøyaktighet	
2	6731487,38	280853,05	5,58	Umerkt Hjelpelinje vasskant	24 Digitalt stereoinstrument	Ingen nøyaktighet	
3	6731492,33	280850,48	17,71	Fjell Offentleg godkjent grensemerke	96 GNSS: Fasemåling (Real time kinematic)	10	
4	6731490,97	280868,14	8,08	Jord Offentleg godkjent grensemerke	96 GNSS: Fasemåling (Real time kinematic)	10	
5	6731482,95	280867,12	4,97	Fjell Offentleg godkjent grensemerke	96 GNSS: Fasemåling (Real time kinematic)	10	
6	6731480,97	280862,57	2,19	Umerkt	96 GNSS: Fasemåling (Real time kinematic)	10	
7	6731480,10	280860,56	1,16	Fjell Offentleg godkjent grensemerke	96 GNSS: Fasemåling (Real time kinematic)	10	