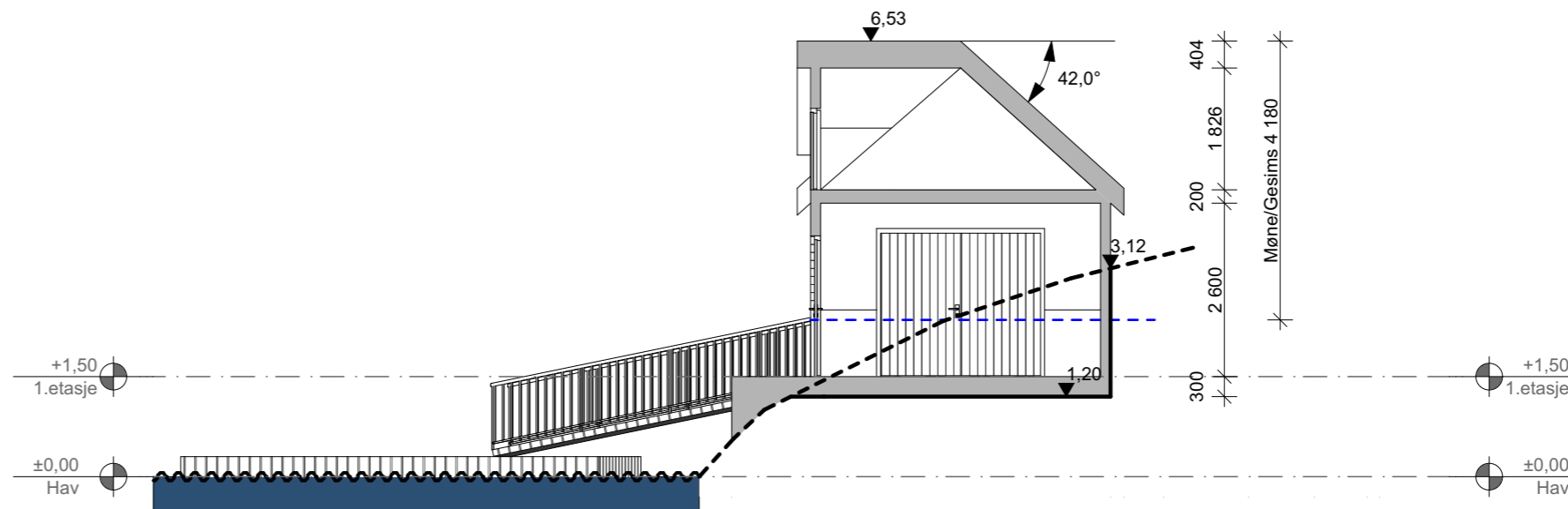
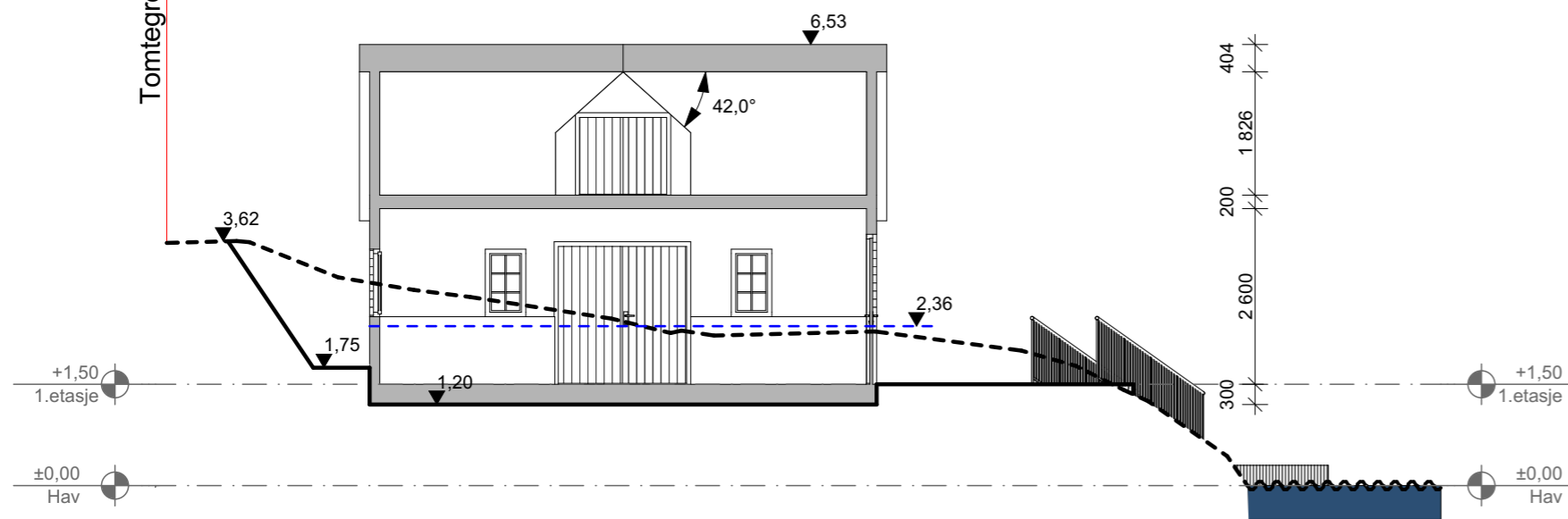


1:100 Snitt A

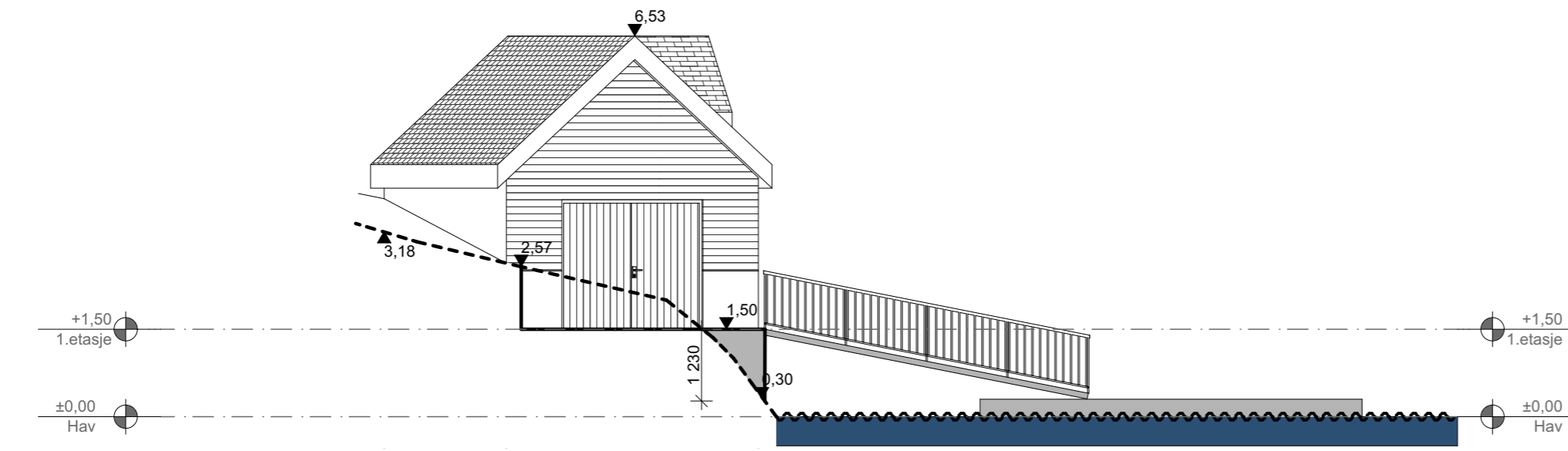


Tomtegrense

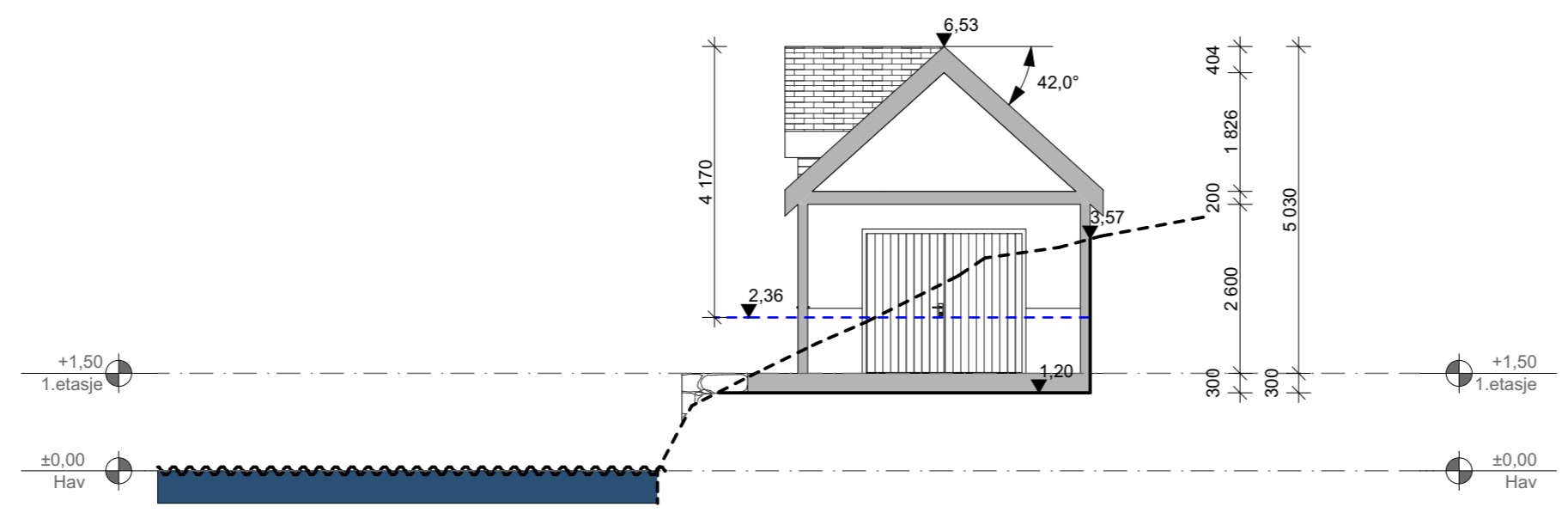


1:100 Snitt B

- - - Gjennomsnittlig planert terreng		
- - - Eksisterende terreng		
— Nytt terreng		
Kote: Angitte kotehøyder viser m.o.h etter NN2000		
Prosjekt: Lyngnesveien 20: Naust, kai, landgang og flytebrygge	Sign.: RE	Prosjektnr.: 2022382
Tiltakshaver: Erik Saltvold Odins veg 30, 5221 nesttun	Gnr./Bnr./Festenr.: 354/158	
Prosjekterende: Din Boligsøknad AS Litleåsvegen 49 5132 Nyborg	 © Alle rettigheter tilhører utførende for prosjektering, kopiering eller bruk av disse tegningene er forbudt uten skriftlig samtykke	
Tegning - Byggesøknad: Snitt A og B		Dato: 03.05.2023
Byggesakstegninger, kun til bruk ved byggesøknad		Målestokk: 1:100
		Tegningsnr.: E2-01
		Rev.: 2



1:100 Snitt C



1:100 Snitt D

- - - Gjennomsnittlig planert terreng	
- - - Eksisterende terreng	
— Nytt terreng	
Kote: Angitte kotehøyder viser m.o.h etter NN2000	
Prosjekt: Lyngnesveien 20: Naust, kai, landgang og flytebrygge	Sign.: RE Prosjektnr.: 2022382
Tiltakshaver: Erik Saltvold Odins veg 30, 5221 nesttun	Gnr./Bnr./Festenr.: 354/158
Prosjekterende: Din Boligsøknad AS Litleåsvegen 49 5132 Nyborg	 Din Boligsøknad Den byggesøknad
© Alle rettigheter tilhører utførende for prosjektering, kopiering eller bruk av disse tegningene er forbudt uten skriftlig samtykke	
Tegning - Byggesøknad: Snitt C og D	Dato: 03.05.2023 Målestokk: 1:100
Byggesakstegninger, kun til bruk ved byggesøknad	Tegningsnr.: E2-02 Rev.: 2