



Kommune: 4631 - ALVER

Gardsnummer: 10

Bruksnummer: 75

Utskriftsdato / klokkeslett: 26.05.2023 kl. 12:01

Produsert av: Liv Berit Ones

Dette dokumentet viser resultatet av Opprett ny grunneigedom ved frådeling ført 11.05.2023.

Orientering om relevant utdrag av matrikkelen

Eit relevant utdrag av matrikkelen viser deler av opplysningane som registrert om matrikkeleiningane (eigedommane). Utdraget viser kva slags endringar som er gjort i matrikkelen knytt til ei forretning, som t.d. kva for grenser som vart behandla. Relevant utdrag av matrikkelen er heimla i Forskrift om eiendomsregistrering av 26. juni 2009 § 9.

Du kan kontakte kommunen for å få komplett matrikelbrev, dersom du vil sjå alle opplysningar som er registrert om matrikkeleininga.

Om heilskap og nøyaktighet i relevant utdrag av matrikelbrevet

Matrikkelen vart etablert ved konvertering av data frå tidlegare register. Det kan variere kor gode slike data er med omsyn til heilskap og nøyaktighet. I enkelte tilfelle kan grensepunkt og grenselinjer mangle heilt eller delvis, eller vere feil registrerte. Det kan også vere feil og manglar ved registrert bygnings- og adresseinformasjon. Heilskap og kartfestingsnøyaktighet er oftast betre innanfor enn utanfor tettbygde strøk. Ver merksam på at oppgjeve areal for mange matrikkeleiningar og bygg er usikre.

For utfyllande informasjon: www.kartverket.no/utdragmatrikel

Matrikkeleining

Matrikkeleiningstype: Grunneigedom
Bruksnamn:
Etableringsdato: 16.05.2023
Skylid: 0
Er tinglyst: Ja
Har festegrunnar: Nei
Er seksjonert: Nei

Arealrapport

Tekst
Utrekna areal for 10 / 75
Areal Kommentar
3 016,8 m2 Ukjend grenseforløp

Eigarforhold

Tinglyste eigarforhold

Rolle	Status	Føds.d./org.nr	Namn	Brukseinin	Adresse	Andel
Heimelshavar		040964	GIALOUSIS MARIT HOSØY		HOSØYVEGEN 35	5 / 24
Heimelshavar		291155	HOSØY JAN RUNE		5993 OSTEREIDET HELTVEITVEGEN 9	1 / 3
Heimelshavar		101250	HOSØY RANDI		5993 OSTEREIDET HOSØYVEGEN 35	1 / 6
Heimelshavar		281054	HOSØY ØYSTEIN		5993 OSTEREIDET HOSØYVEGEN 31 5993 OSTEREIDET	7 / 24

Forretningar der matrikkeleininga er involvert

Forretning	Forretningsdokumentdato	Status	Tinglysing	Endra dato	Matrikkelføring
Forretningstype	Kommunal saksreferanse				Signatur
Årsak til feilretting	Nettadresse (URL)				Dato
	Annann referanse				

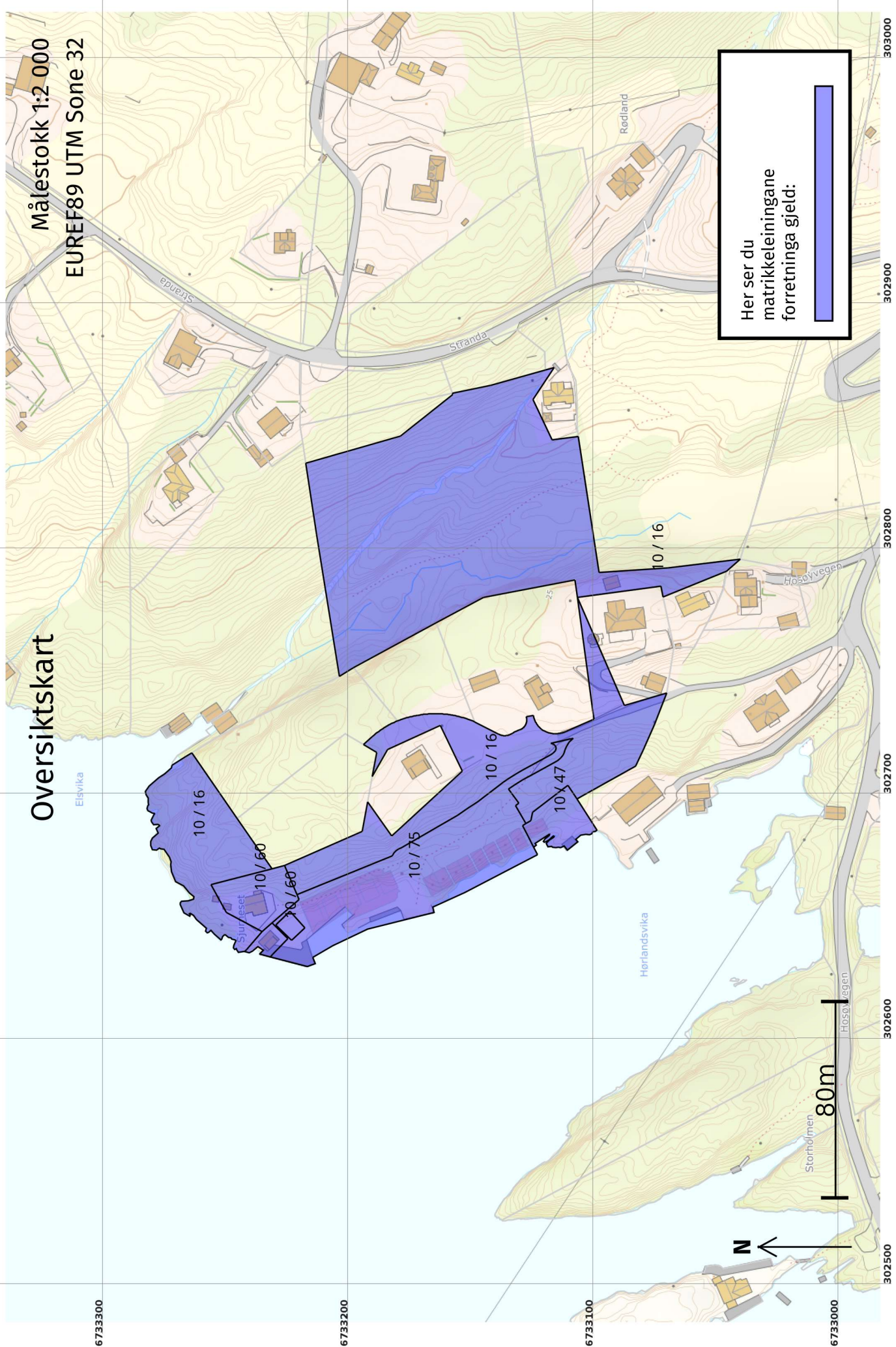
Opprett ny grunneigedom ved frådeling	13.04.2023	Tinglyst		20.05.2023	onesliv 11.05.2023
Oppmålingsforretning	23/716		Matrikkeleining		Arealendring
		Rolle	4631 - 10/16		-3 016,8
		Avgjevar	4631 - 10/75		3 016,8
		Mottakar	4631 - 10/47		0
		Berørt	4631 - 10/60		0
		Berørt	4631 - 10/69		0

Landmålarnummer Namn


000322 LIV BERIT ONES

Oversiktskart

Målestokk 1:2 000
EUREF89 UTM Sone 32

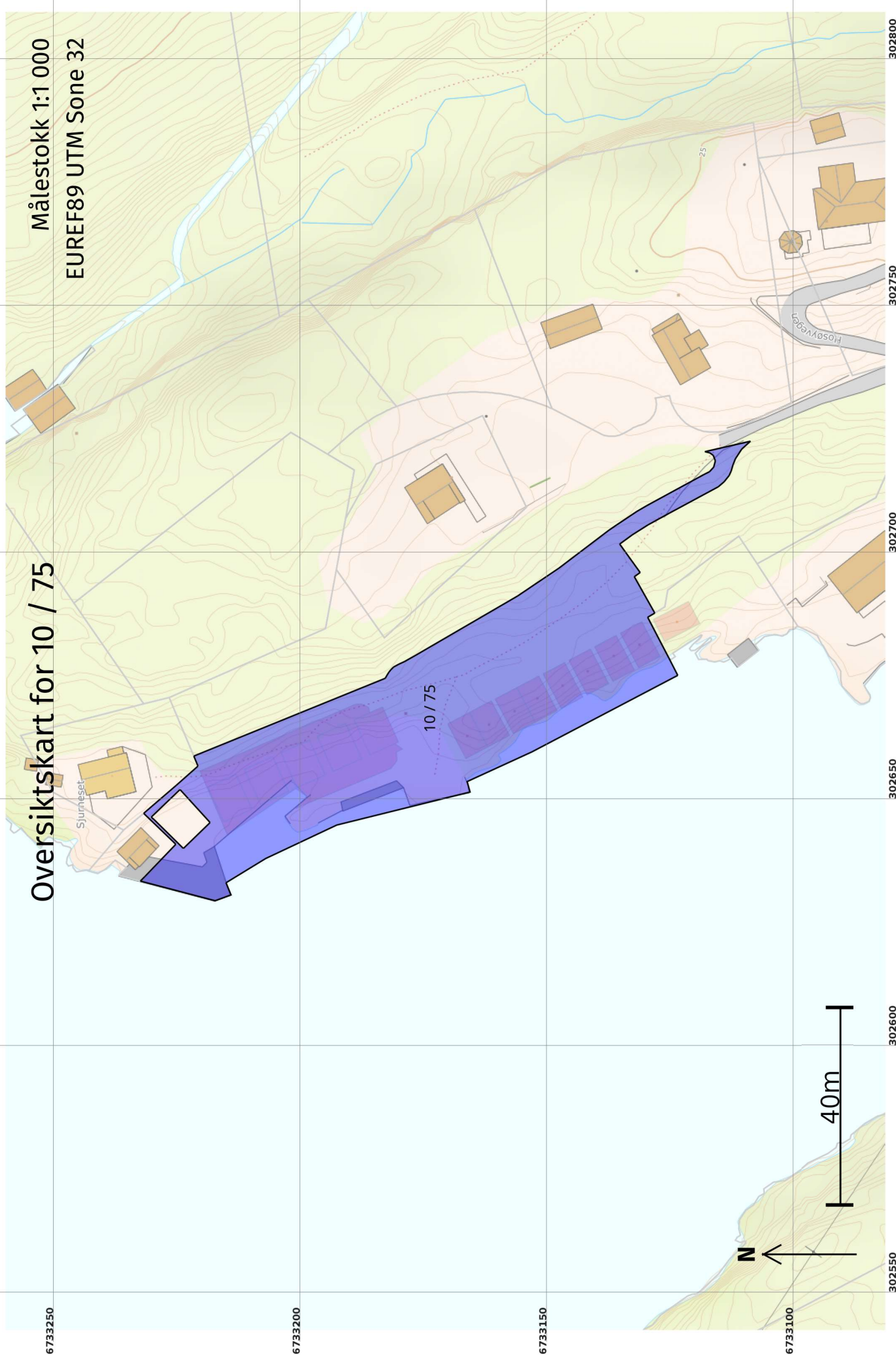


Her ser du matrikkeleneingane forretinga gjeld:



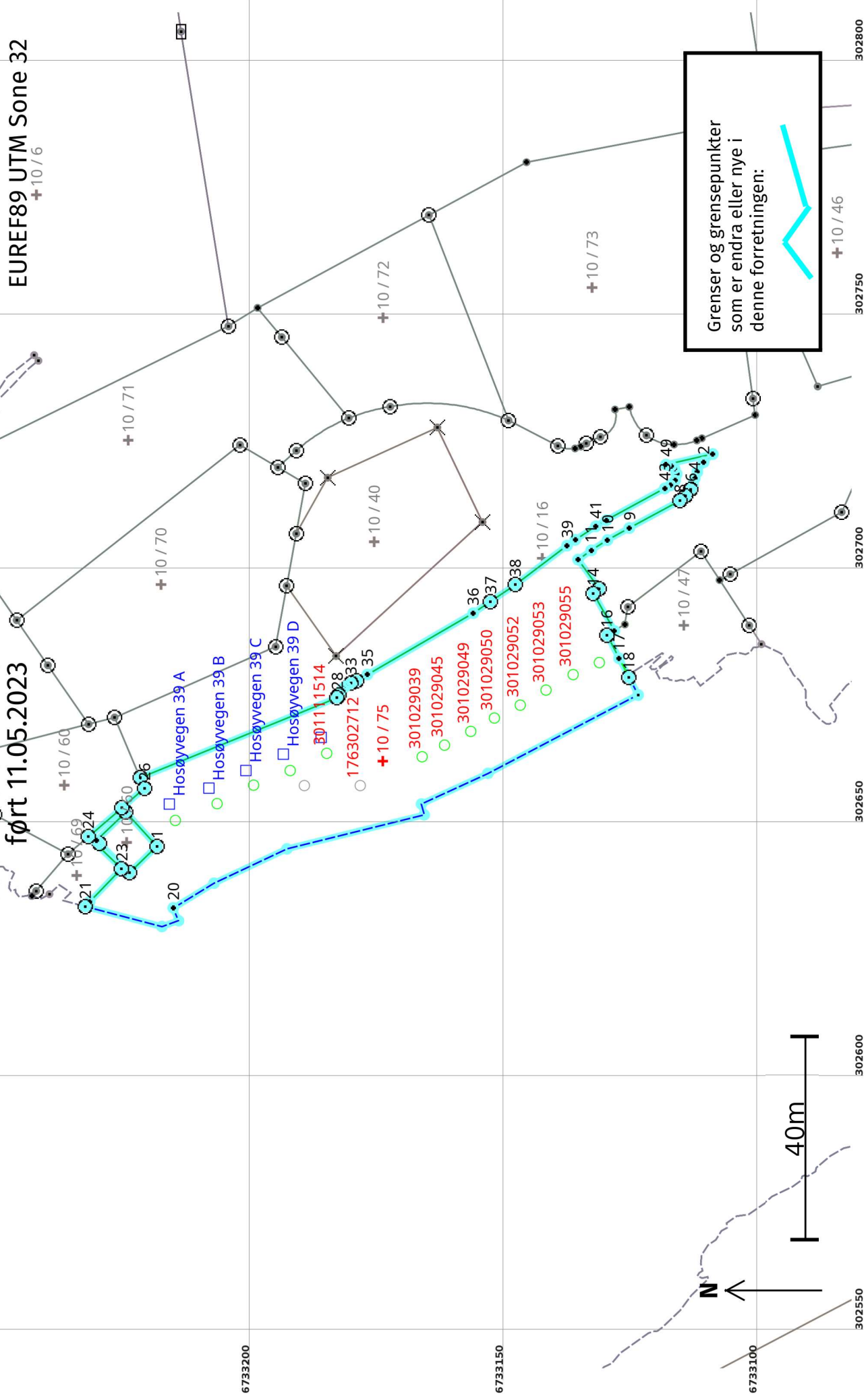
Oversiktskart for 10 / 75

Målestokk 1:1 000
EUREF89 UTM Sone 32



Målestokk 1:1 000
EUREF89 UTM Sone 32
+10 / 6

Grenser etter "Opprett ny grunneigedom ved frådøting" ført 11.05.2023



Opprett ny grunnsegdom ved fradeling 11.05.2023

Etter forretninga:

Areal: 3 016,8

Arealmerknad: Hjelpelinje vasskant

Representasjonspunkt: Koordnatsystem: EUREF89 UTM Sone 32

Nord: 6733175

Aust: 302662

Grensepunkt / Grenselinje

Ytre avgrensing

Løpnr	Status	Nord	Aust	Grensemerke nedsett i / Grensepunkttype / Lengde (m)	Linjeinformasjon	Målemetode / Grenser mot	Nøyaktighet (SD i cm)	Radius
1	Nytt	6733109,58	302722,27	Umerkt	69 Utrekna	69 Utrekna	10	10
2	Nytt	6733111,37	302720,67	2,40	Umerkt	4631 - 10 / 16	14	14
3	Nytt	6733112,61	302718,75	2,28	Umerkt	69 Utrekna	10	10
4	Nytt	6733113,11	302717,52	1,33	Umerkt	4631 - 10 / 16	14	14
5	Nytt	6733113,45	302716,32	1,25	Umerkt	69 Utrekna	10	10
6	Nytt	6733113,89	302715,33	1,08	Jord Offentleg godkjent grensemerke	4631 - 10 / 16	14	14
7	Nytt	6733114,90	302714,05	1,63	Jord Offentleg godkjent grensemerke	96 GNSS: Fasemåling (Real time kinematic)	10	10
8	Nytt	6733116,07	302713,11	11,30	Jord Offentleg godkjent grensemerke	4631 - 10 / 16	14	14
9	Nytt	6733126,00	302707,72	4,92	Umerkt	96 GNSS: Fasemåling (Real time kinematic)	10	10
10	Nytt	6733130,31	302705,34	3,77	Umerkt	4631 - 10 / 16	14	14
11	Nytt	6733133,51	302703,34	3,17	Umerkt	69 Utrekna	10	10
12	Nytt	6733136,09	302701,50	7,09	Umerkt	4631 - 10 / 16	14	14

Løpnr	Status	Nord	Aust	Grensemerke nedsett i / Lengde (m)	Grensepunkttype / Linjeinformasjon	Målemetode / Grenser mot	Nøyaktighet (SD i cm)	Radius
13	Nytt	6733131,93	302695,76	Jord	Offentleg godkjent grensemerke 1,49	96 GNSS: Fasemåling (Real time kinematic) 4631 - 10 / 16	10	14
14	Nytt	6733133,12	302694,87	Jord	Offentleg godkjent grensemerke 8,47	96 GNSS: Fasemåling (Real time kinematic) 4631 - 10 / 16	10	14
15	Nytt	6733128,97	302687,49		Umerkt 1,68	69 Utrekna 4631 - 10 / 16 og 4631 - 10 / 47	10	14
16	Nytt	6733130,41	302686,62	Jordfast stein	Offentleg godkjent grensemerke 5,13	96 GNSS: Fasemåling (Real time kinematic) 4631 - 10 / 47	10	14
17	Nytt	6733128,03	302682,08		Umerkt 4,20	96 GNSS: Fasemåling (Real time kinematic) 4631 - 10 / 47	10	10
18	Nytt	6733126,10	302678,35	Jordfast stein	Offentleg godkjent grensemerke 3,94	69 Utrekna 4631 - 10 / 47	10	201
19	Nytt	6733124,28	302674,85		Hjelpelinje vasskant Geometrisk hjelpепunkt 103,05	24 Digitalt stereoinstrument	200	201
20	Nytt	6733215,79	302632,94		Hjelpelinje vasskant Umerkt	24 Digitalt stereoinstrument	200	200
21	Nytt	6733233,15	302633,23		Hjelpelinje vasskant Mur Offentleg godkjent grensemerke 1,25	69 Utrekna 4631 - 10 / 69	200	36
22	Nytt	6733232,28	302634,14		Umerkt 9,08	96 GNSS: Fasemåling (Real time kinematic) 4631 - 10 / 69	13	14
23	Nytt	6733225,98	302640,68	Jordfast stein	Offentleg godkjent grensemerke 9,07	96 GNSS: Fasemåling (Real time kinematic) 4631 - 10 / 69	13	14
24	Nytt	6733232,51	302646,98	Fjell	Offentleg godkjent grensemerke 8,68	96 GNSS: Fasemåling (Real time kinematic) 4631 - 10 / 60 og 4631 - 10 / 69	13	14
25	Nytt	6733225,93	302652,64	Fjell	Offentleg godkjent grensemerke 5,90	96 GNSS: Fasemåling (Real time kinematic) 4631 - 10 / 60	10	14
26	Nytt	6733221,45	302656,48	Fjell	Offentleg godkjent grensemerke 2,25	12 Terrengmålt: Teodolitt med elektronisk avstandsmålør 4631 - 10 / 60	13	14
27	Nytt	6733222,33	302658,55	Jord	Offentleg godkjent grensemerke 41,86	96 GNSS: Fasemåling (Real time kinematic) 4631 - 10 / 16 og 4631 - 10 / 60	10	14
28	Nytt	6733183,56	302674,33	Fjell	Offentleg godkjent grensemerke 0,66	96 GNSS: Fasemåling (Real time kinematic) 4631 - 10 / 16	10	14

Løpenr	Status	Nord	Aust	Grensemerke nedsett i / Lengde (m)	Grensepunkttype / Linjeinformasjon	Målemetode / Grenser mot	Nøyaktighet (SD i cm)	Radius
29	Nytt	6733183,21	302674,89	Fjell	Offentleg godkjent grensemerke	96 GNSS: Fasemåling (Real time kinematic)	10	
				0,76		4631 - 10 / 16	14	
30	Nytt	6733182,83	302675,54		Umerkt	69 Utrekna	10	
				0,71		4631 - 10 / 16	14	
31	Nytt	6733182,37	302676,09		Umerkt	69 Utrekna	10	
				0,70		4631 - 10 / 16	14	
32	Nytt	6733181,87	302676,57		Umerkt	69 Utrekna	10	
				1,24		4631 - 10 / 16	14	
33	Nytt	6733180,80	302677,20	Fjell	Offentleg godkjent grensemerke	96 GNSS: Fasemåling (Real time kinematic)	10	
				1,22		4631 - 10 / 16	14	
34	Nytt	6733179,68	302677,67	Fjell	Offentleg godkjent grensemerke	96 GNSS: Fasemåling (Real time kinematic)	10	
				2,44		4631 - 10 / 16	14	
35	Nytt	6733177,57	302678,89		Umerkt	69 Utrekna	10	
				24,08		4631 - 10 / 16	14	
36	Nytt	6733156,74	302690,97		Umerkt	69 Utrekna	10	
				4,09		4631 - 10 / 16	14	
37	Nytt	6733153,34	302693,24	Fjell	Offentleg godkjent grensemerke	96 GNSS: Fasemåling (Real time kinematic)	10	
				5,92		4631 - 10 / 16	14	
38	Nytt	6733148,46	302696,58	Jord	Offentleg godkjent grensemerke	96 GNSS: Fasemåling (Real time kinematic)	10	
				12,75		4631 - 10 / 16	14	
39	Nytt	6733138,27	302704,25		Umerkt	69 Utrekna	10	
				1,99		4631 - 10 / 16	14	
40	Nytt	6733136,65	302705,40		Umerkt	69 Utrekna	10	
				4,85		4631 - 10 / 16	14	
41	Nytt	6733132,59	302708,06		Umerkt	69 Utrekna	10	
				2,36		4631 - 10 / 16	14	
42	Nytt	6733130,55	302709,24		Umerkt	69 Utrekna	10	
				13,12		4631 - 10 / 16	14	
43	Nytt	6733119,02	302715,51		Umerkt	69 Utrekna	10	
				1,30		4631 - 10 / 16	14	
44	Nytt	6733117,89	302716,13		Umerkt	69 Utrekna	10	
				1,30		4631 - 10 / 16	14	

Løpenr	Status	Nord	Aust	Grensemerke nedsett i / Lengde (m)	Grensepunkttype / Linjeinformasjon	Målemetode / Grenser mot	Nøyaktighet (SD i cm)	Radius
45	Nytt	6733116,99	302717,07		Umerkt	69 Utrekna	10	10
				1,33		4631 - 10 / 16	14	14
46	Nytt	6733116,66	302718,36		Umerkt	69 Utrekna	10	10
				1,14		4631 - 10 / 16	14	14
47	Nytt	6733117,11	302719,41		Umerkt	69 Utrekna	10	10
				0,83		4631 - 10 / 16	14	14
48	Nytt	6733117,75	302719,92		Umerkt	69 Utrekna	10	10
				1,08		4631 - 10 / 16	14	14
49	Nytt	6733118,80	302720,20		Umerkt	69 Utrekna	10	10
				9,45		4631 - 10 / 16	14	14

Grensepunkt / Grenselinje

Indre avgrensing 1

Løpenr	Status	Nord	Aust	Grensemerke nedsett i / Lengde (m)	Grensepunkttype / Linjeinformasjon	Målemetode / Grenser mot	Nøyaktighet (SD i cm)	Radius
1	Nytt	6733219,01	302645,05		Jordfast stein Offentleg godkjent grensemerke	96 GNSS: Fasemåling (Real time kinematic)	10	10
				7,49		4631 - 10 / 60	14	14
2	Nytt	6733224,43	302639,88		Jordfast stein Offentleg godkjent grensemerke	96 GNSS: Fasemåling (Real time kinematic)	10	10
				8,28		4631 - 10 / 60	14	14
3	Nytt	6733230,37	302645,65		Fjell Offentleg godkjent grensemerke	96 GNSS: Fasemåling (Real time kinematic)	10	10
				0,80		4631 - 10 / 60	14	14
4	Nytt	6733230,94	302646,20		Umerkt	69 Utrekna	10	10
				8,05		4631 - 10 / 60	14	14
5	Nytt	6733225,15	302651,79		Fjell Offentleg godkjent grensemerke	96 GNSS: Fasemåling (Real time kinematic)	10	10
				9,12		4631 - 10 / 60	14	14