










- Bygninger**
-  Boligbygg
 -  Andre bygg
 -  Annen bygning

- Matrikkelkart**
-  Målt eigedomsgrense
 -  Usikker eigedomsgrense

-  Utbedning av veg og oppkjørsel
-  Gråsteinmur
-  Kåre og snuplass for dyr transport
-  Ny driftsbygning.

Situasjonskart Alver Kommune

Gnr/Bnr/Fnr/Snr: 437/5
 Målestokk: 1:500
 Dato: 12.05.2023
 UTM sone 32 EUREF89

