



Kommune: 4631 - ALVER

Gardsnummer: 137

Bruksnummer: 838

Utskriftsdato / klokkeslett: 30.05.2023 kl. 13:21

Produsert av: Liv Berit Ones

Dette dokumentet viser resultatet av Opprett ny grunneigedom ved frådeling ført 30.05.2023.

#### **Orientering om relevant utdrag av matrikkelen**

Eit relevant utdrag av matrikkelen viser deler av opplysningane som registrert om matrikkeleiningane (eigedommane). Utdraget viser kva slags endringar som er gjort i matrikkelen knytt til ei forretning, som t.d. kva for grenser som vart behandla. Relevant utdrag av matrikkelen er heimla i Forskrift om eiendomsregistrering av 26. juni 2009 § 9.

Du kan kontakte kommunen for å få komplett matrikelbrev, dersom du vil sjå alle opplysningar som er registrert om matrikkeleininga.

#### **Om heilskap og nøyaktighet i relevant utdrag av matrikelbrevet**

Matrikkelen vart etablert ved konvertering av data frå tidlegare register. Det kan variere kor gode slike data er med omsyn til heilskap og nøyaktighet. I enkelte tilfelle kan grensepunkt og grenselinjer mangle heilt eller delvis, eller vere feil registrerte. Det kan også vere feil og manglar ved registrert bygnings- og adresseinformasjon. Heilskap og kartfestingsnøyaktighet er oftast betre innanfor enn utanfor tettbygde strøk. Ver merksam på at oppgjeve areal for mange matrikkeleiningar og bygg er usikre.

For utfyllande informasjon: [www.kartverket.no/utdragmatrikel](http://www.kartverket.no/utdragmatrikel)

## Matrikkeleining

Matrikkeleiningstype: Grunneigedom  
Bruksnamn:  
Etableringsdato: 30.05.2023  
Skyld: 0  
Er tinglyst: Ja  
Har festegrunnar: Nei  
Er seksjonert: Nei

Det er ikkje registrert bygg på matrikkeleininga.

## Arealrapport

Tekst  
Utrekna areal for 137 / 838  
1 088,2 m<sup>2</sup>  
Areal Kommentar

## Eigarforhold

Tinglyste eigarforhold	Namn	Brukseinin	Adresse	Andel
Rolle	VALDERSNES ENDRE		ISDALSTØBAKKEN 24	1 / 1
Heimelshavar	150771		5916 ISDALSTØ	

## Forretningar der matrikkeleininga er involvert

Forretning  
Forretningstype  
Årsak til feilretting

Forretningsdokumentdato  
Kommunal saksreferanse  
Nettadresse (URL)  
Annar referanse

Tinglysing  
Endra dato

Matrikkelføring  
Signatur  
Dato

Opprett ny grunneigedom ved frådeling	25.05.2023	Tinglyst	30.05.2023	onesliv	30.05.2023
Oppmålingsforretning	23/3711	Rolle	Matrikkeleining	Arealendring	
		Avgjevar	4631 - 137/765	-1 088,2	
		Mottakar	4631 - 137/838	1 088,2	
		Berørt	4631 - 137/51	0	
		Berørt	4631 - 137/55	0	
		Berørt	4631 - 137/103	0	
		Berørt	4631 - 137/776	0	

Landmålarnummer

000322  
LIV BERIT ONES

6719600

6719400

6719200

6719000

6718800

294600

294800

295000

295200

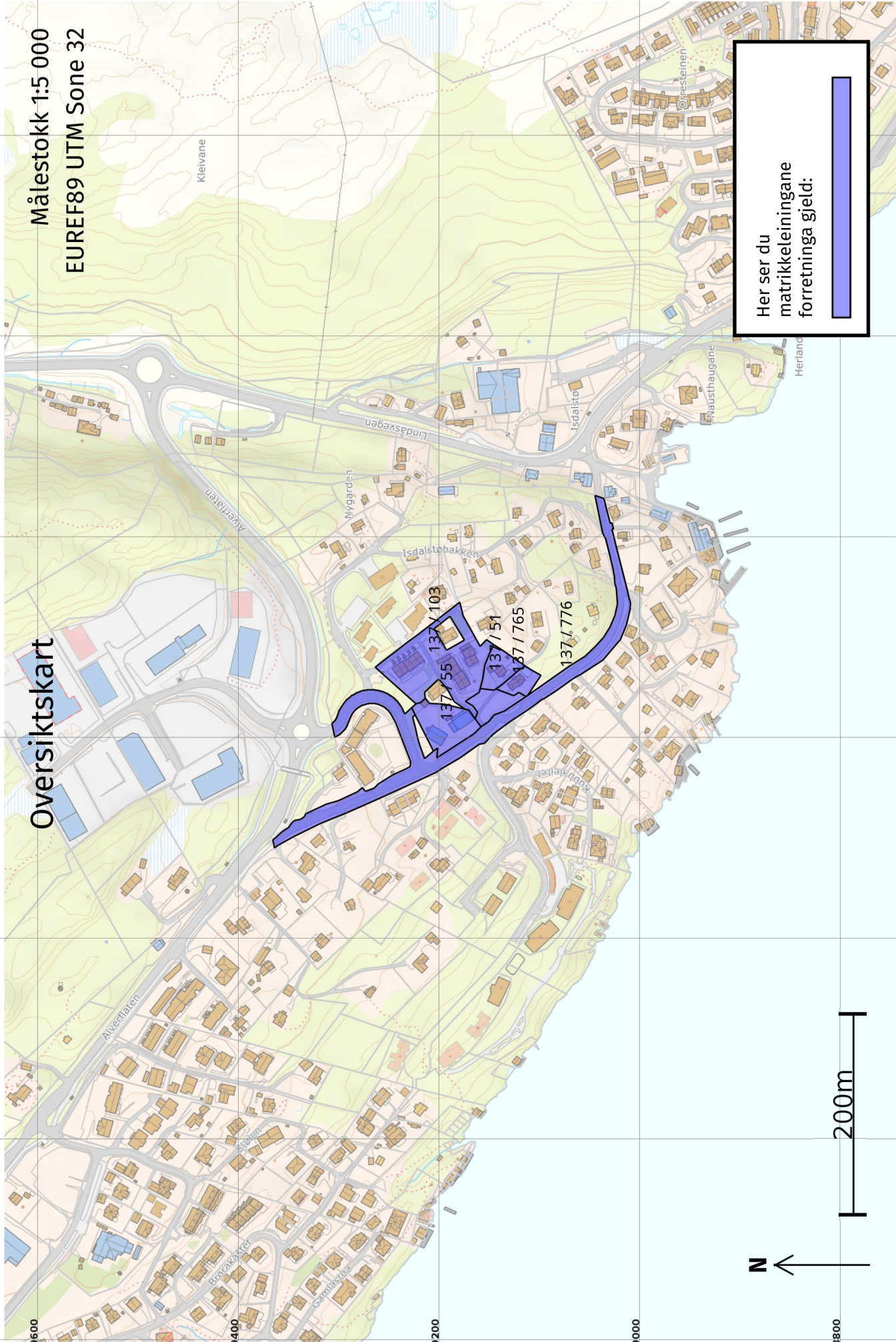
295400

295600


295800

# Oversiktskart

Målestokk 1:5 000  
EUREF89 UTM Sone 32

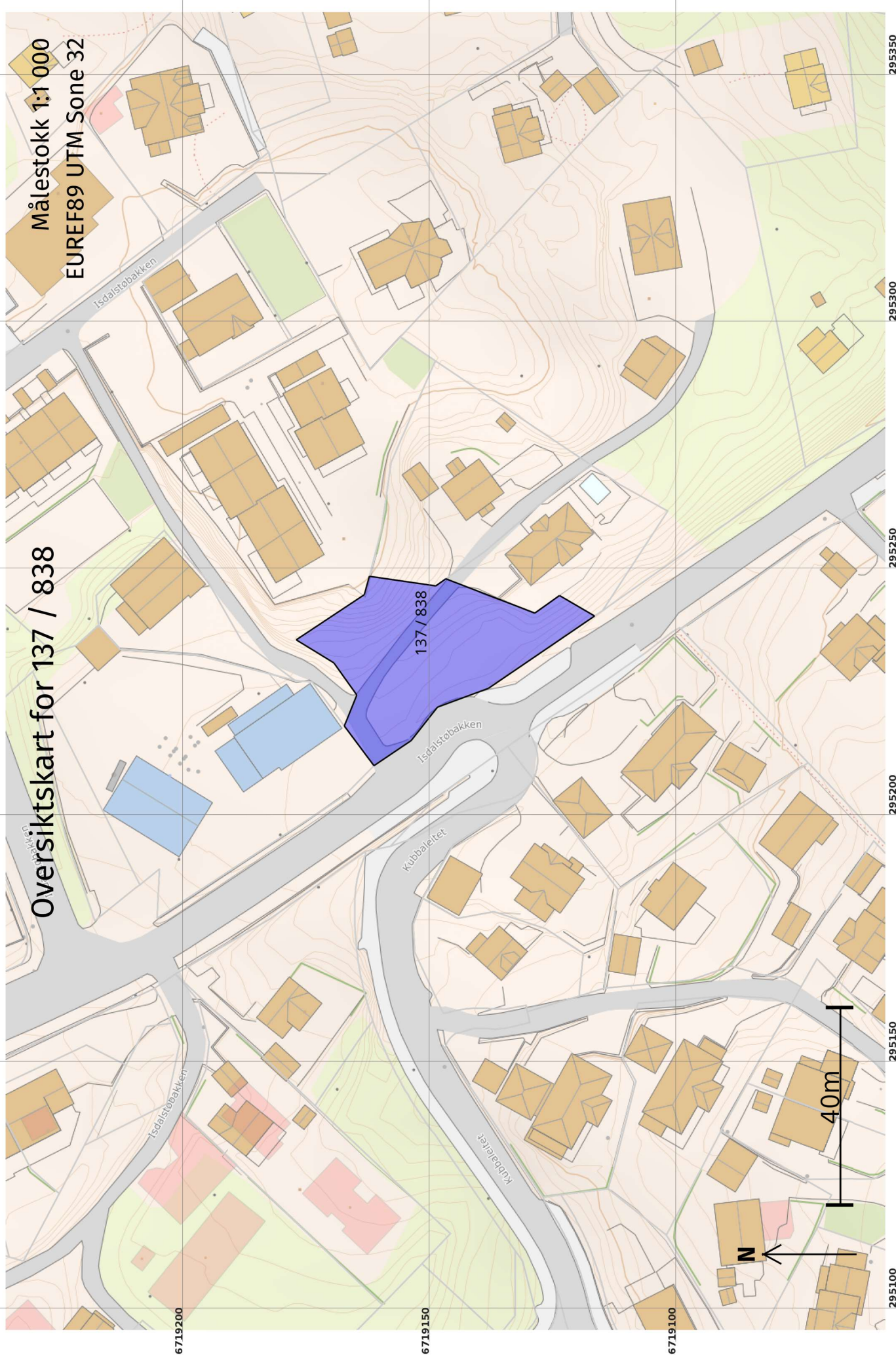


Her ser du matrikkeleiningane forretinga gjeld:



# Oversiktskart for 137 / 838

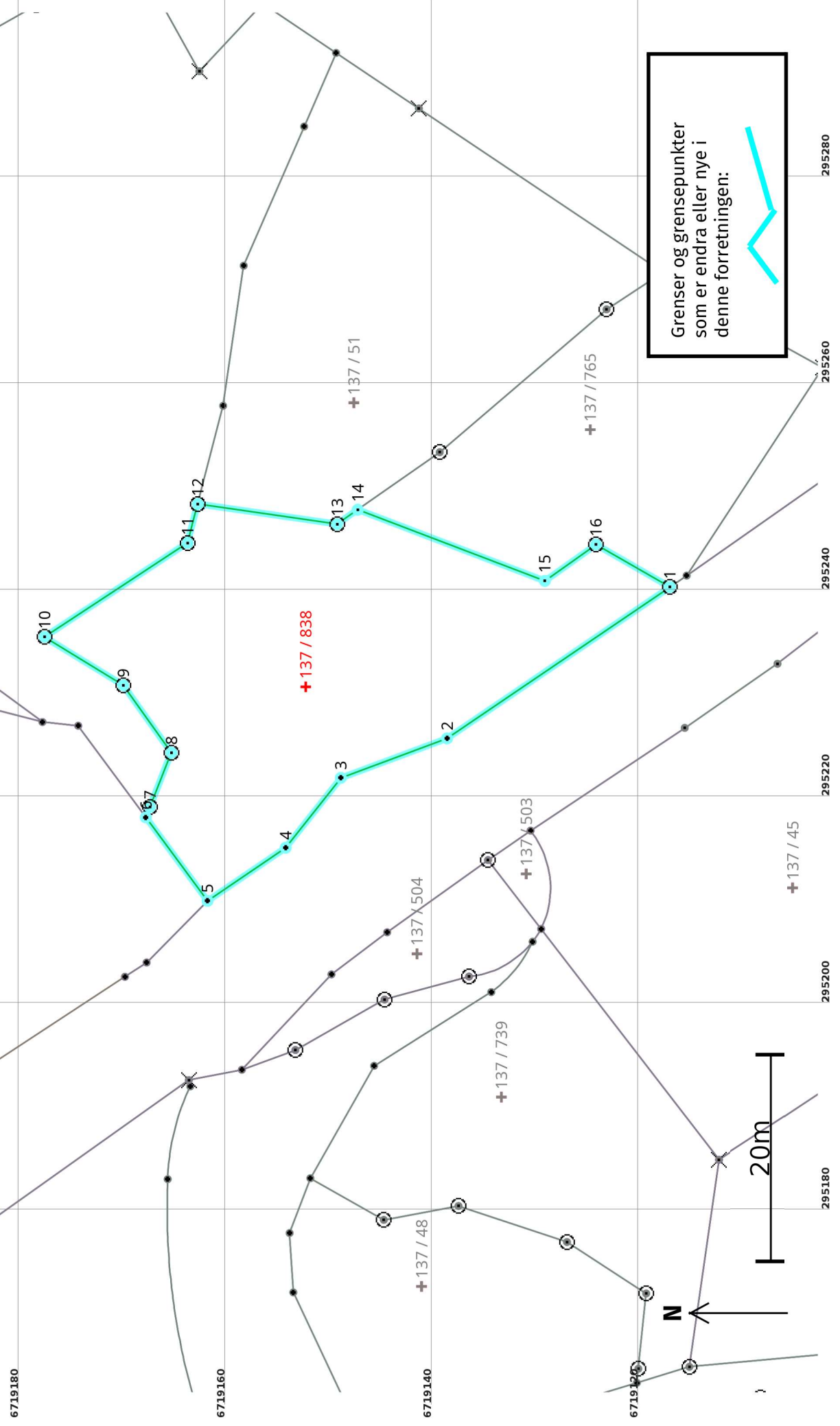
Målestokk 1:1 000  
EUREF89 UTM Sone 32



# Grenser etter "Opprett ny grunneigedom ved frådeling"

ført 30.05.2023

Målestokk 1:500  
EUREF89 UTM Sone 32



# Opprett ny grunnneddom ved frådeling 30.05.2023

Etter forretninga:

Areal: 1 088,2

Arealmerknad:

Representasjonssystem: EUREF89 UTM Sone 32

Nord: 6719153

Aust: 295230

## Grensepunkt / Grenselinje

## Ytre avgrensing

Løpenr	Status	Nord	Aust	Grensemerke nedsett i / Grensepunkttype / Lengde (m)	Linjeinformasjon	Målemetode / Grenser mot	Nøyaktighet (SD i cm)	Radius
1	Nytt	6719117,36	295240,15	Jordfast stein	Offentleg godkjent grensemerke	96 GNSS: Fasemåling (Real time kinematic)	10	
				26,06		4631 - 137 / 765 og 4631 - 137 / 776	14	
2	Nytt	6719138,92	295225,51		Umerkt	10 Terrengmålt	10	
				10,97		4631 - 137 / 776	14	
3	Nytt	6719149,20	295221,69		Umerkt	10 Terrengmålt	10	
				8,61		4631 - 137 / 776	14	
4	Nytt	6719154,54	295214,93		Umerkt	10 Terrengmålt	10	
				9,14		4631 - 137 / 776	14	
5	Nytt	6719162,10	295209,79		Umerkt	12 Terrengmålt: Teodolitt med elektronisk avstandsmålar	13	
				10,05		4631 - 137 / 55 og 4631 - 137 / 776		
6	Nytt	6719168,07	295217,87		Umerkt	11 Terrengmålt: Totalstasjon	13	
				1,08		4631 - 137 / 55 og 4631 - 137 / 103		
7	Nytt	6719167,67	295218,87	Jord	Offentleg godkjent grensemerke	12 Terrengmålt: Teodolitt med elektronisk avstandsmålar	13	
				5,66		4631 - 137 / 103		
8	Nytt	6719165,59	295224,13	Jord	Offentleg godkjent grensemerke	12 Terrengmålt: Teodolitt med elektronisk avstandsmålar	13	
				8,02		4631 - 137 / 103	14	
9	Nytt	6719170,25	295230,66	Jord	Offentleg godkjent grensemerke	12 Terrengmålt: Teodolitt med elektronisk avstandsmålar	13	
				8,94		4631 - 137 / 103	14	
10	Nytt	6719177,87	295235,33	Jord	Offentleg godkjent grensemerke	12 Terrengmålt: Teodolitt med elektronisk avstandsmålar	13	
				16,56		4631 - 137 / 103	14	

Løpnr	Status	Nord	Aust	Grensemerke nedsett i / Lengde (m)	Grensepunkttype / Linjeinformasjon	Målemetode / Grenser mot	Nøyaktighet (SD i cm)	Radius
11	Nytt	6719164,02	295244,41		Fjell Offentleg godkjent grensemerke 3,90	12 Terrengmålt: Teodolitt med elektronisk avstandsmålar 4631 - 137 / 103	13	13
12	Nytt	6719163,05	295248,19		Jord Offentleg godkjent grensemerke 13,63	69 Utrekna 4631 - 137 / 51 og 4631 - 137 / 103	10	14
13	Nytt	6719149,56	295246,22		Fjell Offentleg godkjent grensemerke 2,43	96 GNSS: Fasemåling (Real time kinematic) 4631 - 137 / 51	13	14
14	Nytt	6719147,57	295247,62		Asfaltspiker 19,37	96 GNSS: Fasemåling (Real time kinematic) 4631 - 137 / 51 og 4631 - 137 / 765	10	14
15	Nytt	6719129,46	295240,74		Mur Murhjørne 6,07	96 GNSS: Fasemåling (Real time kinematic) 4631 - 137 / 765	10	14
16	Nytt	6719124,51	295244,26		Mur Offentleg godkjent grensemerke 8,25	96 GNSS: Fasemåling (Real time kinematic) 4631 - 137 / 765	10	14