

# FV 5476 ved eiendommen gnr. 57 bnr. 6 i ALVER kommune

## Søknad om dispensasjon fra byggegrense – ny bygning

[Veiledning](#) [Rettleiing](#)

Søknad innsendt dato: 12. jul 2023

### Opplysninger fra søker

Valgt språkform i  
søknadsskjema: **Bokmål**  
Varighet på  
dispensasjon:  
**Permanent**  
Søknadstype: **Ny  
bygning**

Byggegrense er fastsatt  
i: **Kommuneplan eller  
kommunedelplan**  
Gjeldende byggegrense i  
meter: **15,0**  
Avstand fra tiltak til  
midten av veg: **10,50**  
Gang- og sykkelveg ved  
eiendommen: **Nei**

### Veg

Veg: **FV 5476, Lurevegen**  
Ca vegreferanse: **FV5476 S3D1 m5101**

### Eiendom og bygninger

Kommune: **4631 –  
ALVER**  
Matrikelnr: **57/6**  
Adresse: **Lurevegen  
1559**  
Postnr- og sted: **5912  
SEIM**

Areal (m2): **1736.8**  
Etablert: **1972-10-02**  
Bruksenheter: **2**

Bygningstype	Bygningsstatus	Næringsgruppe	Bygningsendring
111 – Einebustad	Teke(n) i bruk	Bustad	
	Igangsetjingsløyve	Bustad	Tilbygg



## Planregisterstatus

Kommuneplan: **Omfattes av kommuneplan  
(fullstendige plandata med hoveddokumenter)**  
Reguleringsplan: **Omfattes av reguleringsplan  
(fullstendige plandata med hoveddokumenter)**

## Kommuneplan – areal

### Kommuneplan

Kommuneplan: **Finnes –  
Nei**

### Kommunedelplan

Kommunedelplan:  
**Finnes – Nei**

## Reguleringsplan

### Eiendom

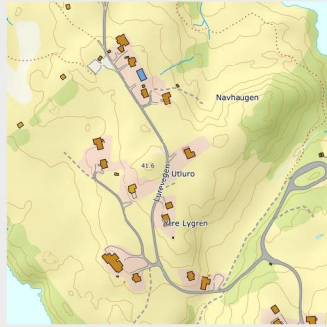
Regulert: **Nei**

### Veg

Regulert: **Nei**

## Stedlige forhold

Reguleringsplaner  
(500m x 500m)




[Lenke til plankart](#)

NVDB – ulykker (1000m  
x 1000m)



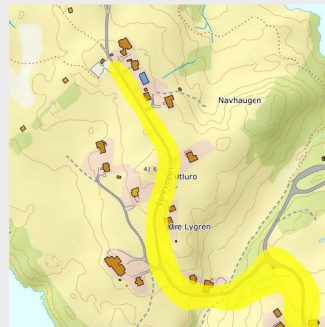
[Kartlenke trafikkulykker](#)

Georange – Ortofoto  
(500m x 500m)



[Lenke til ortofoto](#)

Støyvarselkart (T-1442)  
(500m x 500m)



[Lenke til støykart](#)

[Lenke til Google Maps](#)

## Trafikkdata

Fartsgrense: 50 km/t  
Gyldig fra dato: 2018-04-19

[Kartlenke fartsgrense](#)

Årsdøgnstrafikk: 50  
Andel lange kjøretøy: 5  
Gjelder for år: 2022

[Kartlenke  
årsdøgnstrafikk](#)

## Søker

Navn: **KJELL LYGREN**  
E-post:  
**klygren@icloud.com**  
Mobil: **95708029**  
Adresse: **GRANVEIEN 1**  
Postnr- og sted: **5067**  
**BERGEN**

## Tiltakshaver

Søker er tiltakshaver

## Begrunnelse fra søker

Jeg ønsker å bygge en garasje/lagringsplass til diverse utstyr og ved.

Jeg klarer ikke å bygge i henhold til byggrensen- grunnet at det ligger en høyspentledning mellom eneboligen og den tiltenkte garasjen. Jeg har trekt garasjen så nærme jeg har kunnet- den "ligger" ca 1 meter fra høyspentledningen på det smaleste. Der jeg har tenkt garasjen er eneste plass på eiendommen som er aktuell/naturlig. Da husets plassering avgrensner forbikjøringsmuligheter. Jeg søker om varig endring- for hvis jeg får dispensasjon til garasjen- så vil endringen være permanent.

Ingen naboinnsigelser  
Mvh Kjell Lygre