






















Teiknforklaring

-  Nye einebustader 24 stk
 -  Eks bustad 3 stk
 -  Eks hyttar 2 stk/1 tomt til hytte
 -  Pumpestasjon
 -  Landbruk/friluftsområde
 -  Grønstruktur/naturområde
 -  Parsellhager
 -  Leikeplassar
 -  Tomtar
 -  Anna vegareal/grøntareal
 -  Køyreveg asfalt
 -  Fortau asfalt
 -  Tre (ca plassert)
 -  Eigedomsgrense
 -  8 stk Møteplass (M)
 -  Avkøyrsel
 -  Eksisterande veg linjar
 -  LNF grense
 -  Utvida LNF grense
 -  Eksisterande kotehøgde
 -  Ny kotehøgde
- Veg anbefalast 30 km/t & fartsdumpar

Oppdragsgevr:	Kvalheim Eiendom AS	Utorb.:	vww
Prosjektnamn:	Mangersneset	Kontr.:	
Plantype:	Illustrasjonsplan	Godkj.:	
Utførende firma:	Weglo Design Plan & Landskap AS	Mål.:	A1 1:750 A3 1:1500
	Mobil: 93094525 www.weglo-design.no	Dato:	15.10.2015
		Filnavn:	
		Tekn. nr.:	01
		Rev.:	10.07.2023

