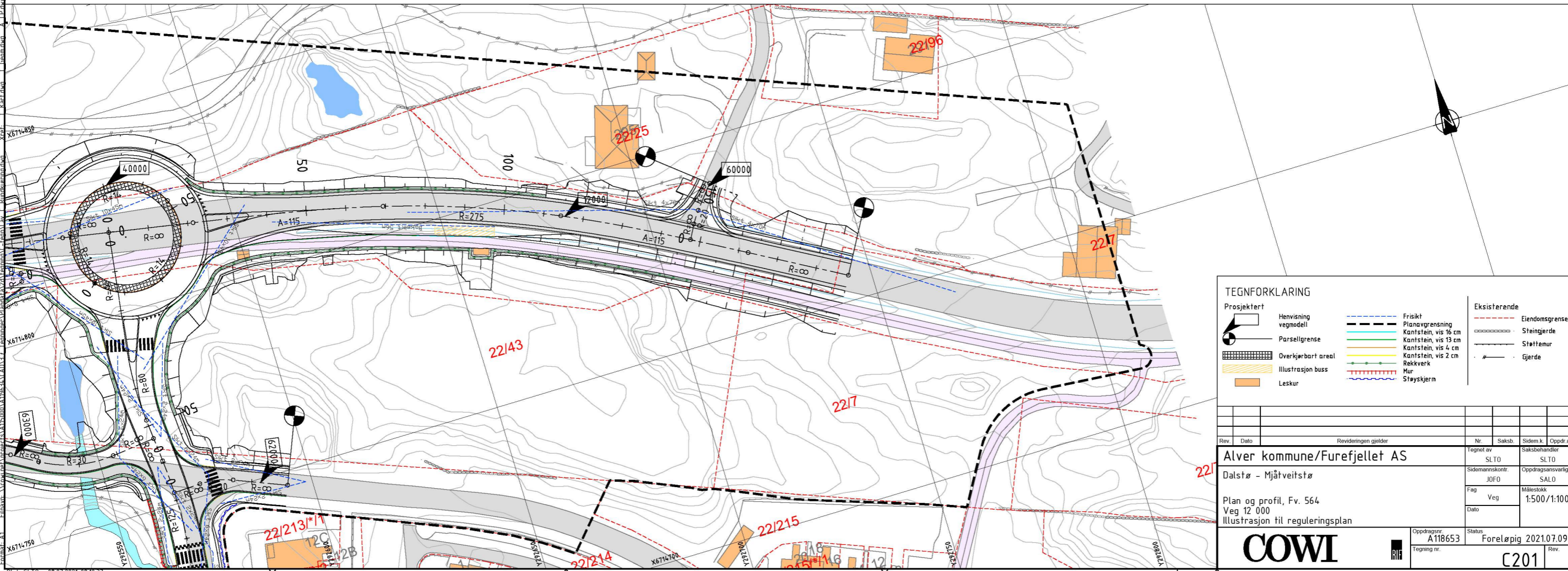
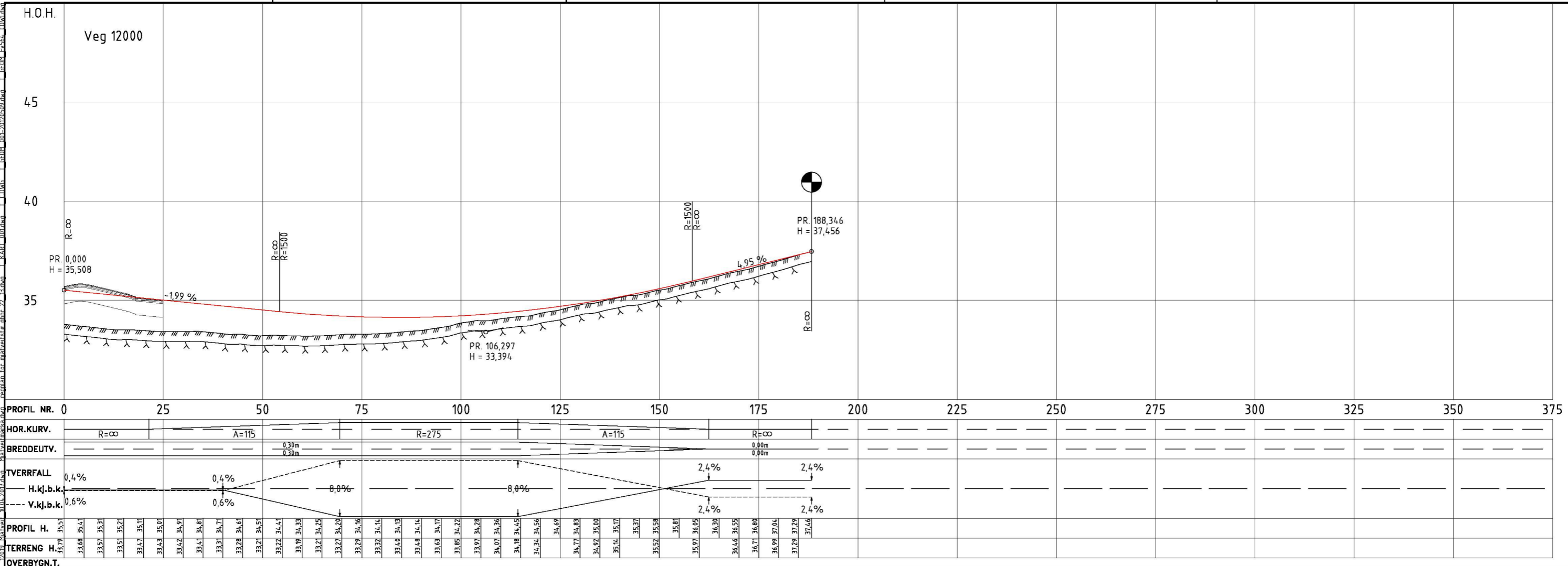
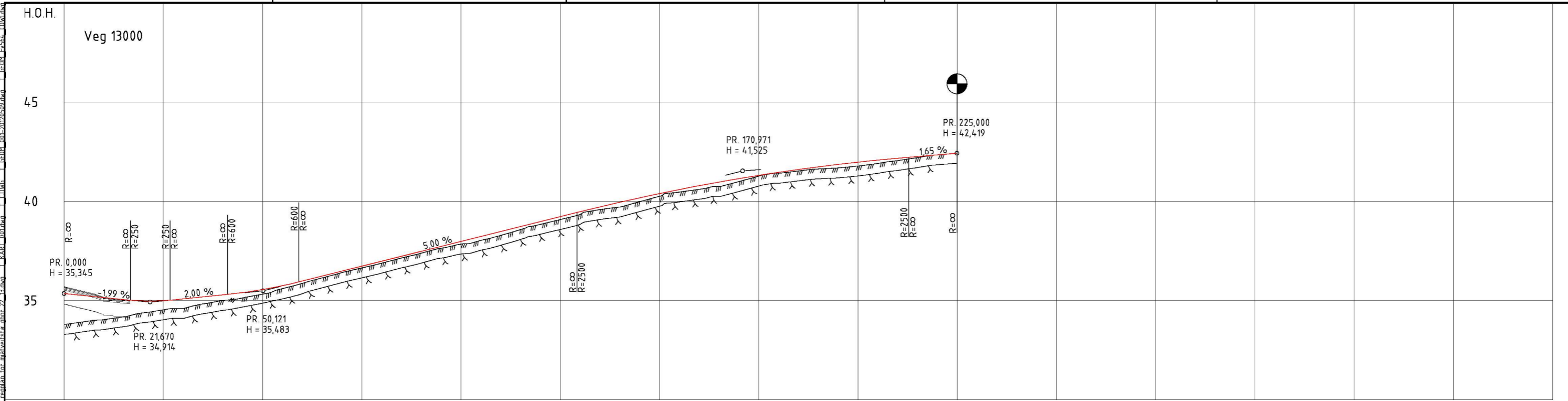


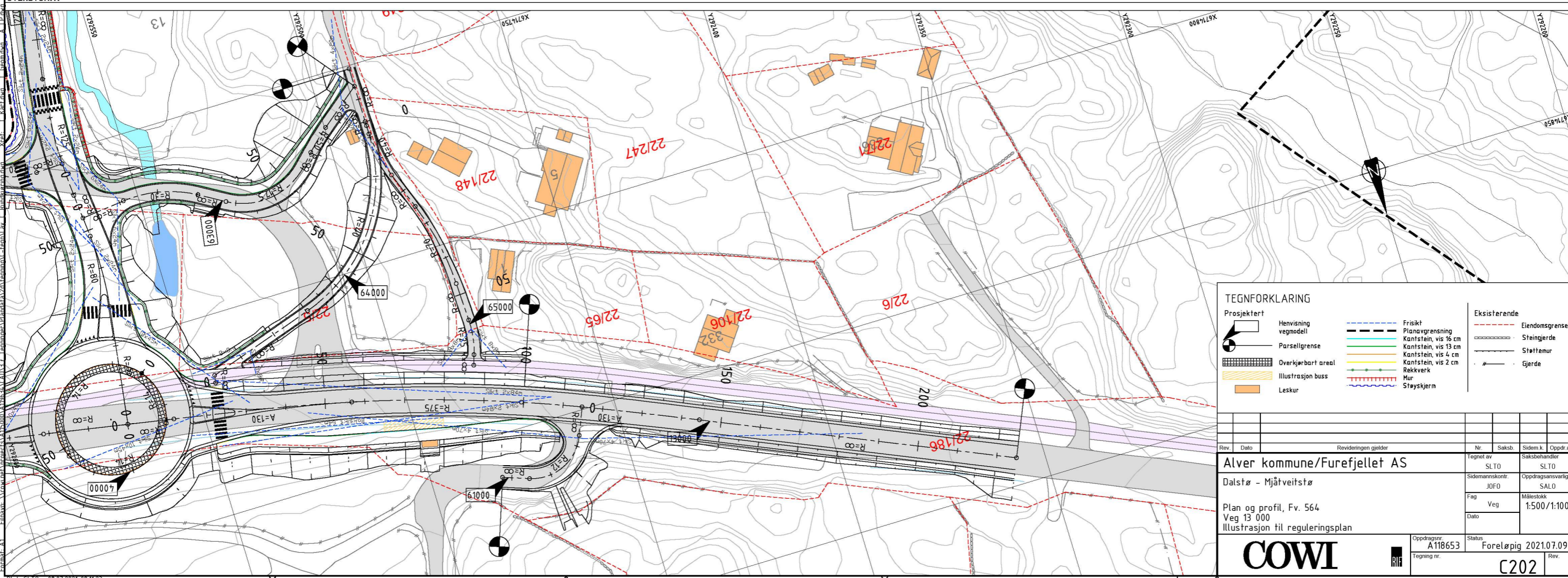
Form: A1  
 Elinavn: Alver kommune/Furefjellet AS  
 Oppdragsnr.: A118653  
 Tegning nr.: B201  
 Dato: 08.07.2021 14:33:40  
 Rev. SLTO

Rev.	Dato	Revideringen gjelder	Nr.	Saksb.	Sidem k.	Oppdr. a.
		Alver kommune/Furefjellet AS	Tegnet av	SLTO	Saksbehandler	SLTO
		Dalstø - Mjåtveitstø	Sidemannscontr.	JOF0	Oppdragsansvarlig	SAL0
		Oversiktstegning	Fag	Veg	Målestokk	1:1000
		Illustrasjon til reguleringsplan	Dato			
			Oppdragsnr.	A118653	Status	Foreløpig 2021.07.09
			Tegning nr.			Rev.
					B201	





PROFIL NR.	0	25	50	75	100	125	150	175	200	225	250	275	300	325	350	375																																														
HOR. KURV.	R=∞	A=129,998		R=375	A=130		R=∞																																																							
BREDDUVT.	0.25m		0.25m			0.00m	0.00m																																																							
TVERRFALL	0.4%	0.4%	7.5%	7.5%	0.8%	1.7%	0.8%																																																							
H.kj.b.k.	0.4%	0.4%	7.5%	7.5%	0.8%	1.7%	0.8%																																																							
V.kj.b.k.	0.5%	0.5%	7.5%	7.5%	0.8%	1.7%	0.8%																																																							
PROFIL H.	35.35	35.25	35.15	34.97	34.99	35.08	35.18	35.28	35.38	35.55	35.74	35.88	35.98	36.14	36.23	36.4	36.73	36.88	36.98	37.14	37.23	37.38	37.48	37.63	37.73	37.84	37.98	38.03	38.23	38.23	38.28	38.48	38.73	38.83	38.98	39.23	39.33	39.48	39.72	39.72	39.71	39.95	40.18	40.37	40.59	40.79	40.97	40.97	41.14	41.31	41.41	41.66	41.60	41.74	41.86	41.97	42.08	42.25	42.34	42.34	42.42	42.42
TERRENG H.	35.35	35.25	35.15	34.97	34.99	35.08	35.18	35.28	35.38	35.55	35.74	35.88	35.98	36.14	36.23	36.4	36.73	36.88	36.98	37.14	37.23	37.38	37.48	37.63	37.73	37.84	37.98	38.03	38.23	38.23	38.28	38.48	38.73	38.83	38.98	39.23	39.33	39.48	39.72	39.72	39.71	39.95	40.18	40.37	40.59	40.79	40.97	40.97	41.14	41.31	41.41	41.66	41.60	41.74	41.86	41.97	42.08	42.25	42.34	42.34	42.42	42.42
OVERBYGN.T.																																																														



**TEGNFORKLARING**

Prosjekt		Eksisterende	
Hensvisning vegmodell	—	—	—
Parsellgrense	—	—	—
Overkjørbart areal	—	—	—
Illustrasjon buss	—	—	—
Leskur	—	—	—
Frisikt	—	—	—
Planavgrensning	—	—	—
Kantstein, vis 16 cm	—	—	—
Kantstein, vis 13 cm	—	—	—
Kantstein, vis 4 cm	—	—	—
Rekkverk	—	—	—
Mur	—	—	—
Støyskjerm	—	—	—
Eiendomsgrense	—	—	—
Steingjerde	—	—	—
Støttemur	—	—	—
Gjerde	—	—	—

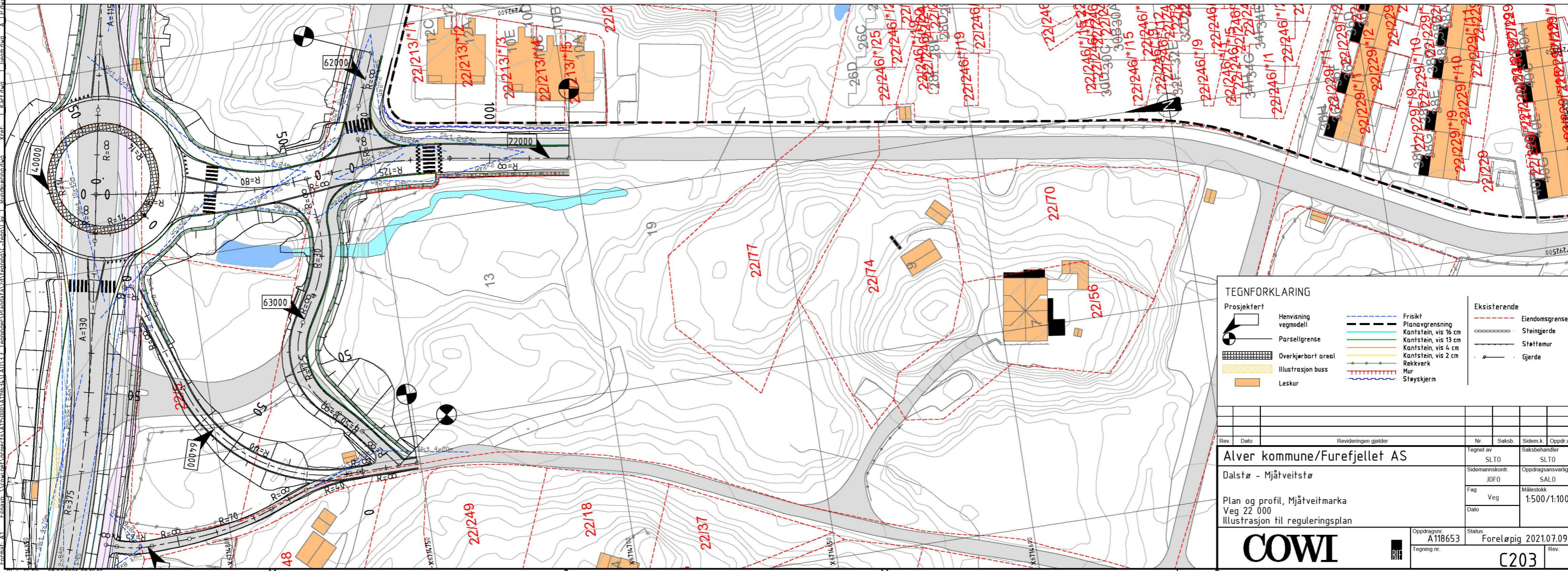

Rev.	Dato	Revideringen gjelder	Nr.	Saksb.	Sidem k.	Oppdr. a.



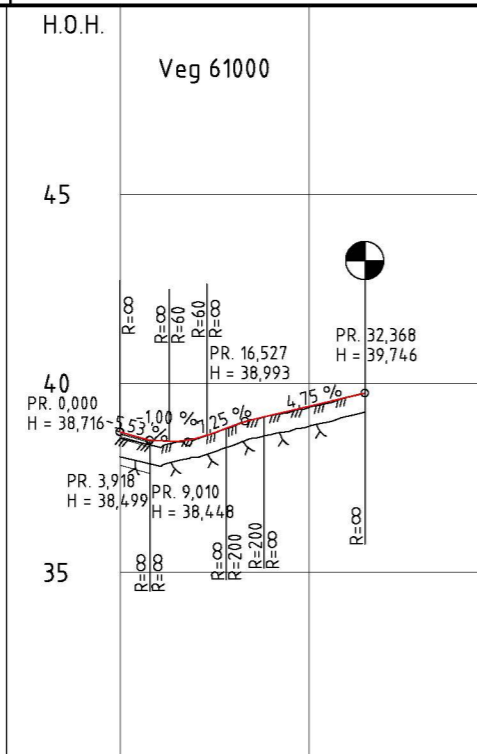
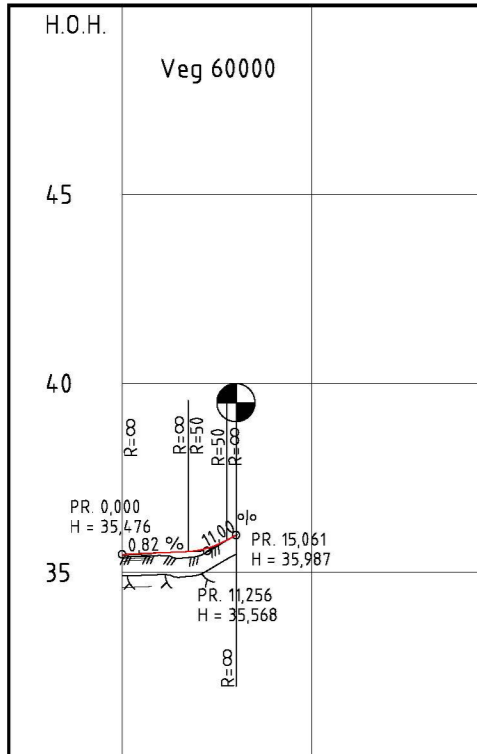
**Alver kommune/Furefjellet AS**  
 Dølstø - Mjåtveitstø  
 Plan og profil, Fv. 564  
 Veg 13 000  
 Illustrasjon til reguleringsplan

Oppdragsgiver: **Alver kommune/Furefjellet AS**  
 Oppdragsnr.: **A118653**  
 Tegning nr.: **C202**

Status: **Foreløpig 2021.07.09**

**COWI**





PROFIL NR. 0 25 5

HOR.KURV. R=∞ R=20 R=∞

BREDEDEUTV.

TVERRFALL  
H.kj.b.k. 3,8% 4,5%  
V.kj.b.k. 3,0%

PROFIL H.  
35,41 35,48 35,44 35,52 35,43 35,57 35,98

TERRENG H.  
35,41 35,48 35,44 35,52 35,43 35,57 35,98

OVERBYGN.T.

PROFIL NR. 0 25 50 7

HOR.KURV. R=∞ R=12 R=∞

BREDEDEUTV.

TVERRFALL  
H.kj.b.k. 5,6% 3,0% 2,7%  
V.kj.b.k. 5,4% 3,0% 1,6%

PROFIL H.  
38,72 38,56 38,49 38,54 38,51 38,86 38,88 39,15 39,16 39,37 39,40 39,63 39,63 39,73

TERRENG H.  
38,72 38,56 38,49 38,54 38,51 38,86 38,88 39,15 39,16 39,37 39,40 39,63 39,63 39,73

OVERBYGN.T.

PROFIL NR. 0 25 50 7

HOR.KURV. R=∞ R=20 R=∞

BREDEDEUTV.

TVERRFALL  
H.kj.b.k. 0,7% 3,0% 2,0%  
V.kj.b.k. 3,0%

PROFIL H.  
35,93 36,16 35,97 36,21 35,99 36,23 36,11 36,20 36,21 36,21 36,23

TERRENG H.  
35,93 36,16 35,97 36,21 35,99 36,23 36,11 36,20 36,21 36,21 36,23

OVERBYGN.T.

PROFIL NR. 0 25 50 75 100 125

HOR.KURV. R=∞ R=30 R=∞ R=17,5 R=∞ R=50 R=∞

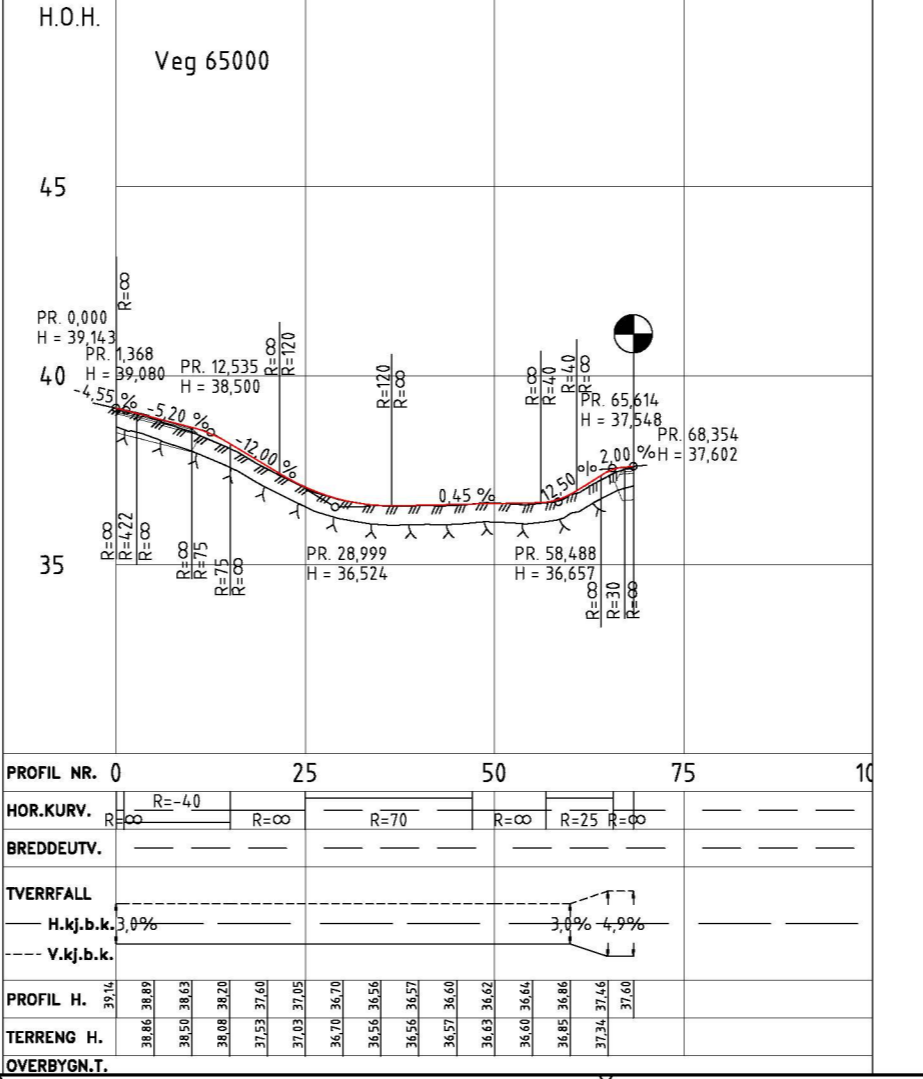
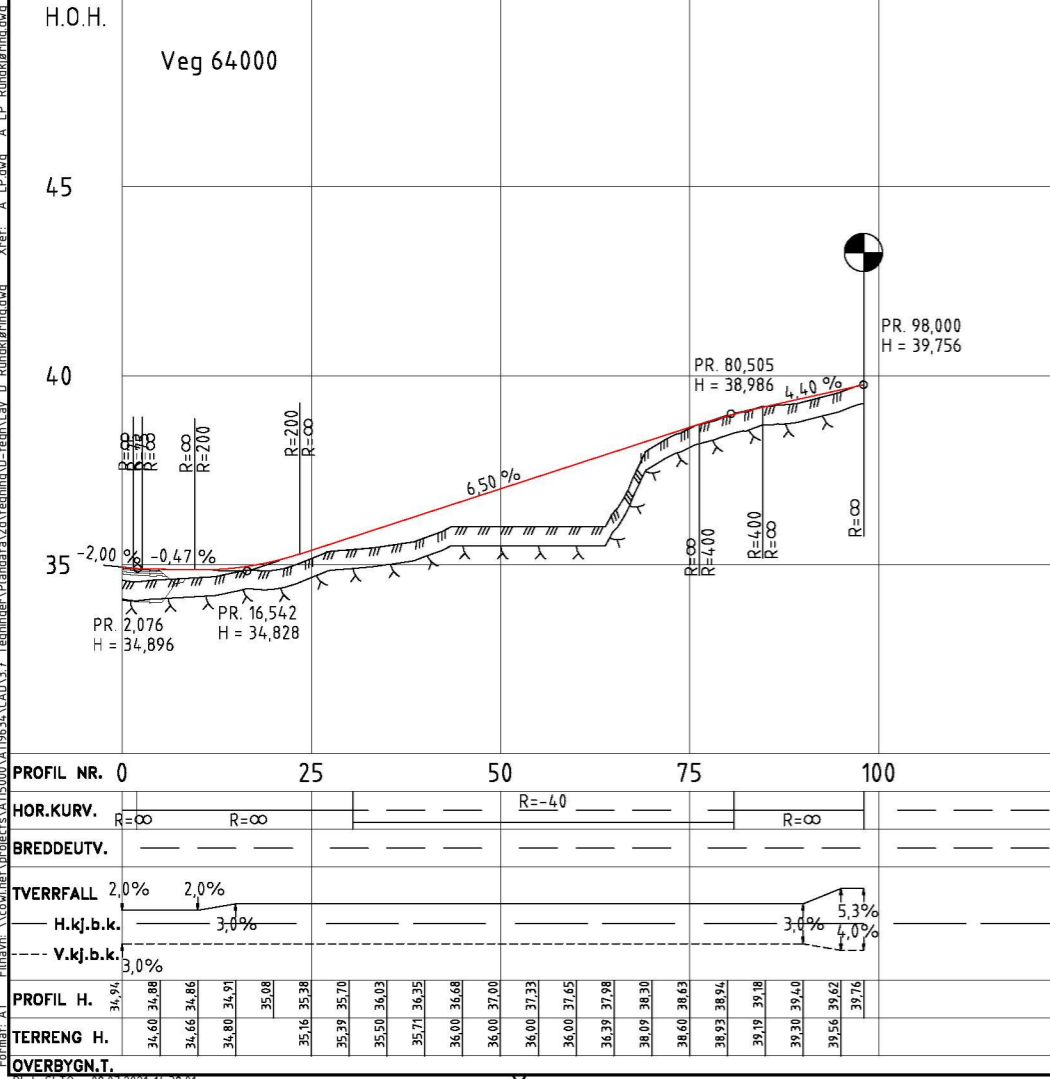
BREDEDEUTV.

TVERRFALL  
H.kj.b.k. 0,5% 3,0% 3,0% 3,0% 3,0% 1,0%  
V.kj.b.k. 0,8%

PROFIL H.  
35,62 35,64 35,66 35,67 35,69 35,71 35,74 35,74 35,89 35,89 35,66 36,16 35,67 36,54 35,89 36,94 36,31 37,34 36,87 37,74 37,43 38,14 38,13 38,54 38,80 38,94 39,27 39,30 39,55

TERRENG H.  
35,62 35,64 35,66 35,67 35,69 35,71 35,74 35,74 35,89 35,89 35,66 36,16 35,67 36,54 35,89 36,94 36,31 37,34 36,87 37,74 37,43 38,14 38,13 38,54 38,80 38,94 39,27 39,30 39,55

OVERBYGN.T.



PROFIL NR. 0 25 50 75 100 125

HOR.KURV. R=∞ R=∞ R=-40 R=∞

BREDEDEUTV.

TVERRFALL  
H.kj.b.k. 2,0% 2,0% 3,0% 5,3%  
V.kj.b.k. 3,0%

PROFIL H.  
34,84 34,88 34,66 34,86 34,80 34,91 35,08 35,16 35,38 35,39 35,70 35,50 36,03 35,71 36,35 36,00 36,68 36,00 37,00 36,00 37,33 36,00 37,65 36,39 37,98 38,09 38,20 38,60 38,63 38,53 38,84 39,19 39,18 39,30 39,40 39,56 39,62 39,76

TERRENG H.  
34,84 34,88 34,66 34,86 34,80 34,91 35,08 35,16 35,38 35,39 35,70 35,50 36,03 35,71 36,35 36,00 36,68 36,00 37,00 36,00 37,33 36,00 37,65 36,39 37,98 38,09 38,20 38,60 38,63 38,53 38,84 39,19 39,18 39,30 39,40 39,56 39,62 39,76

OVERBYGN.T.

PROFIL NR. 0 25 50 75 100

HOR.KURV. R=∞ R=-40 R=∞ R=70 R=∞ R=25 R=∞

BREDEDEUTV.

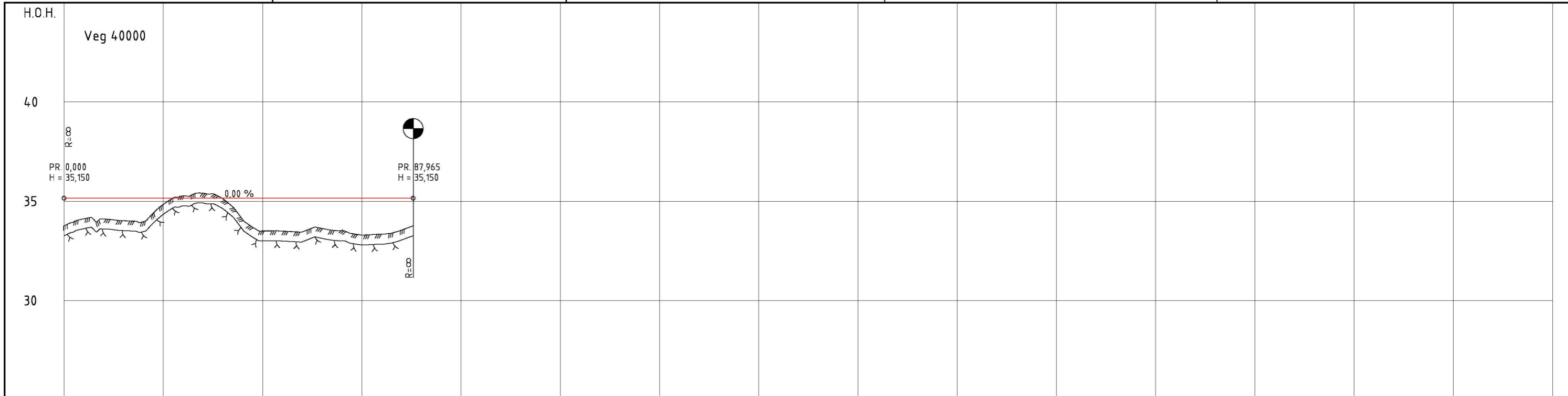
TVERRFALL  
H.kj.b.k. 3,0% 3,0% 4,9%  
V.kj.b.k.

PROFIL H.  
39,14 38,86 38,89 38,50 38,63 38,08 38,20 37,53 37,60 37,03 37,05 36,70 36,70 36,56 36,56 36,57 36,60 36,63 36,62 36,60 36,64 36,85 36,86 37,34 37,46 37,60

TERRENG H.  
39,14 38,86 38,89 38,50 38,63 38,08 38,20 37,53 37,60 37,03 37,05 36,70 36,70 36,56 36,56 36,57 36,60 36,63 36,62 36,60 36,64 36,85 36,86 37,34 37,46 37,60

OVERBYGN.T.

Rev. Dato		Revideringen gjelder		Nr.	Saksb.	Sidem k.	Oppdr a.
Alver kommune/Furefjellet AS		Dalstø - Mjåtveitstø		Tegnet av SLTO		Saksbehandler SLTO	
Lengdeprofil Veg 60000, 61000, 62000, 63000, 64000 og 65000		Illustrasjon til reguleringsplan		Fag Veg		Målestokk 1:500/1:100	
Oppdragsnr. A118653		Status Foreløpig 2021.07.09		Tegning nr.		Rev.	
<b>COWI</b>		<b>RA</b>		D201			



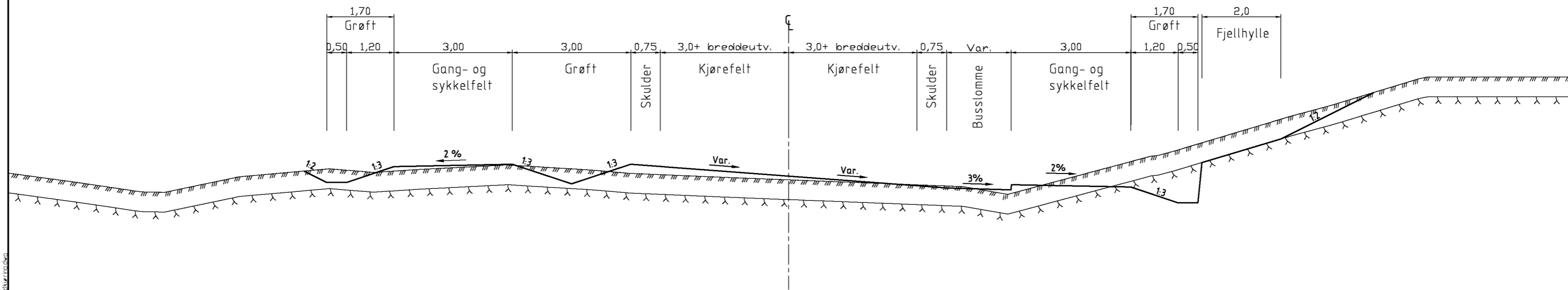
PROFIL NR.	0	25	50	75	100	125	150	175	200	225	250	275	300	325	350	375																						
HOR.KURV.	R=14		R=14		R=14																																	
BREDDEUTV.																																						
TVERRFALL	0,0%																																					
H.kj.b.k.	-----																																					
V.kj.b.k.	-----																																					
PROFIL H.	33,76	35,15	34,12	35,15	34,10	35,15	34,02	35,15	33,97	35,15	34,84	35,15	35,27	35,15	35,41	35,15	35,12	35,15	34,07	35,15	33,50	35,15	33,69	35,15	33,65	35,15	33,62	35,15	33,51	35,15	33,29	35,15	33,33	35,15	33,54	35,15	35,15	
TERRENG H.																																						
OVERBYGN.T.																																						

Format: A1  
 Filnavn: \X:\proj\proj\projects\A118653\A118653\A118653\190624\CA03.7\_Tegning\Plandata\Z01\tegning\0\_tegn\lav\_D\_Rundklarinn.dwg  
 Xref: A\_LP.dwg A\_LP\_Rundklarinn.dwg  
 Plot: SLTO 08.07.2021 14:39:33

Rev.	Dato	Revideringen gjelder	Nr.	Saksb.	Sidom. k.	Oppdr. a.
Alver kommune/Furefjellet AS			Tegnet av	Saksbehandler		
Dalstø - Mjåtveitstø			SLTO	SLTO		
Lengdeprofil Veg 40000 Illustrasjon til reguleringsplan			Sidemanskontr.	Oppdragsansvarlig		
			JOF0	SALO		
			Fag	Målestokk		
			Veg	1:500/1:100		
			Dato			
<b>COWI</b>			Oppdragsnr.	Status		
RIF			A118653	Foreløpig 2021.07.09		
			Tegning nr.	Rev.		
				D201		



Normalprofil Fv. 564, veg 13 000  
 Vegstandard: Hø2 - øvrige hovedveger, N100, 60 km/t  
 M = 1:50

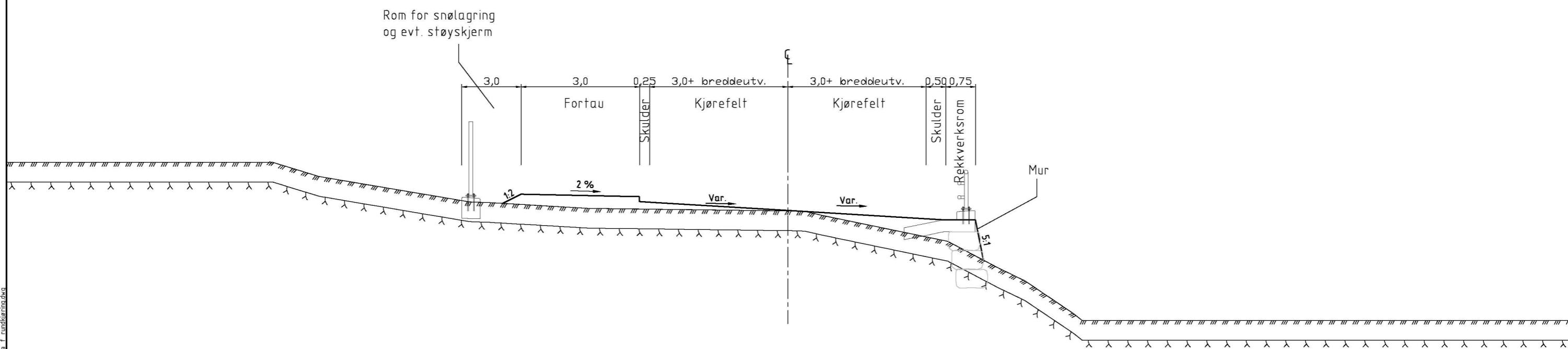


Rev.	Dato	Revideringen gjelder	Nr.	Saksst.	Sidem k.	Oppdr a.
Alver kommune/Furefjellet AS			Tegnet av		Saksbehandler	
Dalstø - Mjåtveitstø			SLTO		SLTO	
Normalprofil, Fv. 564			Sidemannskont.		Oppdragsansvarlig	
Veg 13 000			JOFO		SALO	
Illustrasjon til reguleringsplan			Fag		Målestokk	
			Veg		1:50 (A1)	
			Dato			
Oppdragsnr.			Status			
A118653			Foreløpig		2021.07.09	
Tegning nr.			Rev.			
COWI			RIF		F202	

Filnavn: \\view\proj\sect\A118653\A118653\196\4\1\A1\3\7\_Tegning\Plan\A1\2021\7\09\Fv. 564\13 000\Normalprofil.dwg Xref: a\_f\_nordkjerne.dwg  
 Format: A1  
 Plot: SLTO 08.07.2021 14:42:03



Normalprofil Mjåtveitmarka, veg 22 000  
 Vegstandard: Overordnet boligområde, N100, 30 km/t  
 M = 1:50



Filnavn: \c:\cowi\ne\projects\115000\119634\CAD\3.7\_Tegninger\Plan\dra\201\teping\F-legn\lav\_F\_Rundkjørings.dwg Xref: a\_f\_rundkjørings.dwg  
 Format: A1  
 Plot: SLT0 08.07.2021 14:43:09

Rev.	Dato	Revideringen gjelder	Nr.	Saksb.	Sidem k.	Oppdr. a.
Alver kommune/Furefjellet AS			Tegnet av	Saksbehandler		
Dalstø - Mjåtveitstø			SLT0	SLT0		
Normalprofil, Mjåtveitmarka			Sidemanskontr.	Oppdragsansvarlig		
Veg 22000			JOF0	SALO		
Illustrasjon til reguleringsplan			Fag	Veg	Målestokk	
			Dato	1:50 (A1)		
Oppdragsnr. A118653			Status	Foreløpig 2021.07.09		
Tegning nr.			F203			
 						