

**For matrikkeleining:**

Kommune: 4631 - ALVER  
Gardsnummer: 214  
Bruksnummer: 12

Utskriftsdato / klokkeslett: 15.08.2023 kl. 10:40  
Produsert av: Liv Berit Ones  
Attestert av: Alver kommune

**Orientering om matrikelbrev**

Matrikelbrevet er heimla i «Lov om eigedomsregistrering» (matrikellova) av 17. juni 2005. Etter definisjonen i matrikellova § 3 d) er matrikelbrevet ei attestert utskrift av matrikkelen som viser alle registrerte opplysningar om ei matrikkeleining ved oppgjeven dato.

**Om heilskap og nøyaktigheit i matrikelbrevet**

Matrikkelen vart etablert ved konvertering av data frå tidlegare register. Det kan variere kor gode slike data er med omsyn til heilskap og nøyaktigheit. I enkelte tilfelle kan grensepunkt og grenselinjer mangle heilt eller delvis, eller vere feil registrerte. Det kan også vere feil og manglar ved registrert bygnings- og adresseinformasjon. Heilskap og kartfestingsnøyaktigheit er oftast betre innanfor enn utanfor tettbygde strøk. Ver merksam på at oppgjeve areal for mange matrikkeleiningar og bygg er usikre.

For utfyllande informasjon: [www.kartverket.no/matrikelbrev](http://www.kartverket.no/matrikelbrev)

## Matrikkeleining

Matrikkeleiningstype: Grunneigedom  
Bruksnamn: Sørþø  
Etableringsdato: 05.04.1922  
Skyld: 0,01  
Er tinglyst: Ja  
Har festegrunnar: Nei  
Er seksjonert: Nei

## Arealrapport

Tekst  
Utrekna areal for 214 / 12  
Areal  
1 470,7 m2  
Kommentar

## Eigarforhold

### Tinglyste eigarforhold

Rolle	Status	Føds.d./org.nr	Namn	Brukseinin	Adresse	Areal	Merknader	Andel
Heimelshavar		070459	VESTBØ SØLVI	H0202	FAGERNES 17 5043 BERGEN	1 470,7 m2		1 / 1

## Oversikt over teigar

(EUREF89 UTM Sone 32)

Løpenr	Type	Hovudteig	Nord	Aust	Høgde	Areal	Merknader
1	Teig	Ja	672290	302624		1 470,7 m2	

## Forretningar der matrikkeleininga er involvert

Forretning  
Forretningstype  
Årsak til feilretting

Forretningsdokumentdato  
Kommunal saksreferanse  
Nettadresse (URL)  
Annar referanse

Status

Tinglysing

Matrikkelføring  
Signatur  
Dato

Endre eigenskap	09.08.2023					onesliv	15.08.2023
Annar forretningstype	23/4150					Arealleining	0

Omnummerering v/kommuneendring

01.01.2020

Tinglyst

01.01.2020

Omnummerering

Omnummerert til:

01.01.2020

Omnummerert frå:

4631 - 214/12

1263 - 214/12

smatmynd

Forretning Forretningstype Årsak til feilretting	Forretningsdokumentdato Kommunal saksreferanse Nettadresse (URL) Annan referanse	Status	Tinglysning Endra dato	Matrikkelføring Signatur Dato
Endre eigenskap Feilretting Feilføring	01.01.1980 18/2060 18/33228			jorchr 01.10.2018 Arealendring 0
Skylddeling Skylddeling	05.04.1922			
		Rolle Avgjevar Mottakar	Matrikkeleining 1263 - 214/4 1263 - 214/12	Arealendring 0 0

### Forretningar der matrikkeleininga er berørt

Forretning Forretningstype Årsak til feilretting	Forretningsdokumentdato Kommunal saksreferanse Nettadresse (URL) Annan referanse	Status	Tinglysning Endra dato	Matrikkelføring Signatur Dato
Kvalitetsheving for eksisterande matrikkeleining Oppmålingsforretning	09.08.2023 23/4150			onesliv 15.08.2023 Arealendring 0 0 0
		Rolle Berørt Berørt Berørt	Matrikkeleining 4631 - 214/4 4631 - 214/7 4631 - 214/12	Arealendring 0 0 0

### Landmålarnummer Namn

000322 LIV BERIT ONES

### Adresser

Adresstype	Adressenam Adressetilleggsnamn	Vegadresse	Adressekode Kjeldekode	Adresse Koord.syst. Nord	Aust	Krinsar	Atkomstpunkt
	Fyllingsnesvegen		1110 79	EUREF89 UTM Sone 32 6722259	302630	Grunnkri Røystekri Kyrkjelokn Postnr.område Tettstad:	Nei
						0403 Nedre Eikanger 4 EIKANGER 07070204 Osterfjorden 5913 EIKANGERVÅG	

<b>Adressetype</b>	<b>Adressenamn</b>	<b>Adressekode</b>	<b>Adressenr</b>	<b>Aust</b>	<b>Krinsar</b>	<b>Atkomstpunkt</b>
Vegadresse	<b>Adressetilleggsnamn</b> Fyllingsnesvegen	<b>Kjeldekode</b> 1110	<b>Koord.syst. Nord</b> 81			Nei
			EUREF89 UTM Sone 32 6722294	302623	Grunnkrins: 0403 Nedre Eikanger Røystekrins: 4 EIKANGER Kyrkjesokn: 07070204 Osterfjorden Postnr.område: 5913 EIKANGERVÅG Tettstad:	

### Aktive bygg som er registrerte på matrikkeleininga

<b>Bygningsnr:</b>	176 290 358	Utbygd areal:	0	Tal bustader:	0	Datoar
<b>Løpenr:</b>		Bruksareal bustad:	0	Tal etasjar:	0	Rammeløyve:
<b>Repr.punkt:</b>	Koordinatsystem: EUREF89 UTM Sone 32 Nord: 6722294 Aust: 302623	Bruksareal anna:	0	Vassforsyning:		Igangsetjingsløyve:
<b>Bygningsendringskode:</b>		Bruksareal totalt:	0	Avløp:		Teke(n) i bruk:
<b>Bygningstype:</b>	Fritidsbygg (hytter/sommarh. ol)	Bruttoareal bustad:	0	Har heis:	Nei	Mellombels bruksløyve:
<b>Næringsgruppe:</b>		Bruttoareal anna:	0			Ferdigattest:
<b>Bygningsstatus:</b>	Teke(n) i bruk	Bruttoareal totalt:	0			
<b>Energikjelder:</b>		Alternativt areal:	0			
<b>Oppvarming:</b>		Alternativt areal 2:	0			

### Brukseiningar

<b>Adresse</b>	<b>Brukseiningnummer</b>	<b>Brukseiningstype</b>	<b>Bruksareal</b>	<b>Tal rom</b>	<b>Kjøkkentilgang</b>	<b>Bad</b>	<b>WC</b>	<b>Matrikkeleining</b>
1110 Fyllingsnesvegen 81	H0101	Fritidsbustad	0	0	0	0	0	214/12

<b>Bygningsnr:</b>	176 290 366	Utbygd areal:	0	Tal bustader:	0	Datoar
<b>Løpenr:</b>		Bruksareal bustad:	0	Tal etasjar:	0	Rammeløyve:
<b>Repr.punkt:</b>	Koordinatsystem: EUREF89 UTM Sone 32 Nord: 6722270 Aust: 302636	Bruksareal anna:	0	Vassforsyning:		Igangsetjingsløyve:
<b>Bygningsendringskode:</b>		Bruksareal totalt:	0	Avløp:		Teke(n) i bruk:
<b>Bygningstype:</b>	Garasjeuthus anneks til bustad	Bruttoareal bustad:	0	Har heis:	Nei	Mellombels bruksløyve:
<b>Næringsgruppe:</b>		Bruttoareal anna:	0			Ferdigattest:
<b>Bygningsstatus:</b>	Teke(n) i bruk	Bruttoareal totalt:	0			
<b>Energikjelder:</b>		Alternativt areal:	0			
<b>Oppvarming:</b>		Alternativt areal 2:	0			

### Brukseiningar

<b>Adresse</b>	<b>Brukseiningnummer</b>	<b>Brukseiningstype</b>	<b>Bruksareal</b>	<b>Tal rom</b>	<b>Kjøkkentilgang</b>	<b>Bad</b>	<b>WC</b>	<b>Matrikkeleining</b>
		Unummerert brukseining	0	0	0	0	0	214/12

**Bygningssnr:** 176 290 374

**Løpenr:**

Repr.punkt: Koordinatsystem: EUREF89 UTM Sone 32

Nord: 6722259 Aust: 302630

Bygningsendringsskode:

Bygningstype: Heilársb. i bruk som fritidsb.

Næringsgruppe:

Bygningssstatus: Teke(n) i bruk

Energikjelder:

Oppvarming:

Utbygd areal:

Bruksareal bustad:

Bruksareal anna:

Bruksareal totalt:

Bruttoareal bustad:

Bruttoareal anna:

Bruttoareal totalt:

Alternativt areal:

Alternativt areal 2:

0 Tal bustader:

0 Tal etasjar:

0 Vassforsyning:

0 Avløp:

0 Har heis:

0 Har heis:

0

0

0

1

1

0

0

0

0

0

0

0

Datoar

Rammeløyve:

Igangsetjingsøyve:

Teke(n) i bruk:

Mellombels bruksøyve:

Ferdigattest:

**Etasjar**

Etasje Tal på bueiningar BRA bustad BRA anna BRA totalt BTA bustad BTA anna BTA totalt Alt. areal Alt. areal 2

H01 1 0 0 0 0 0 0 0 0 0 0

**Brukseiningar**

Adresse

1110 Fyllingsnesvegen 79

Brukseiningssnummer

H0101

Brukseiningstype

Bustad

Bruksareal

0

Tal rom

0

Kjøkkentilgang

0

Bad

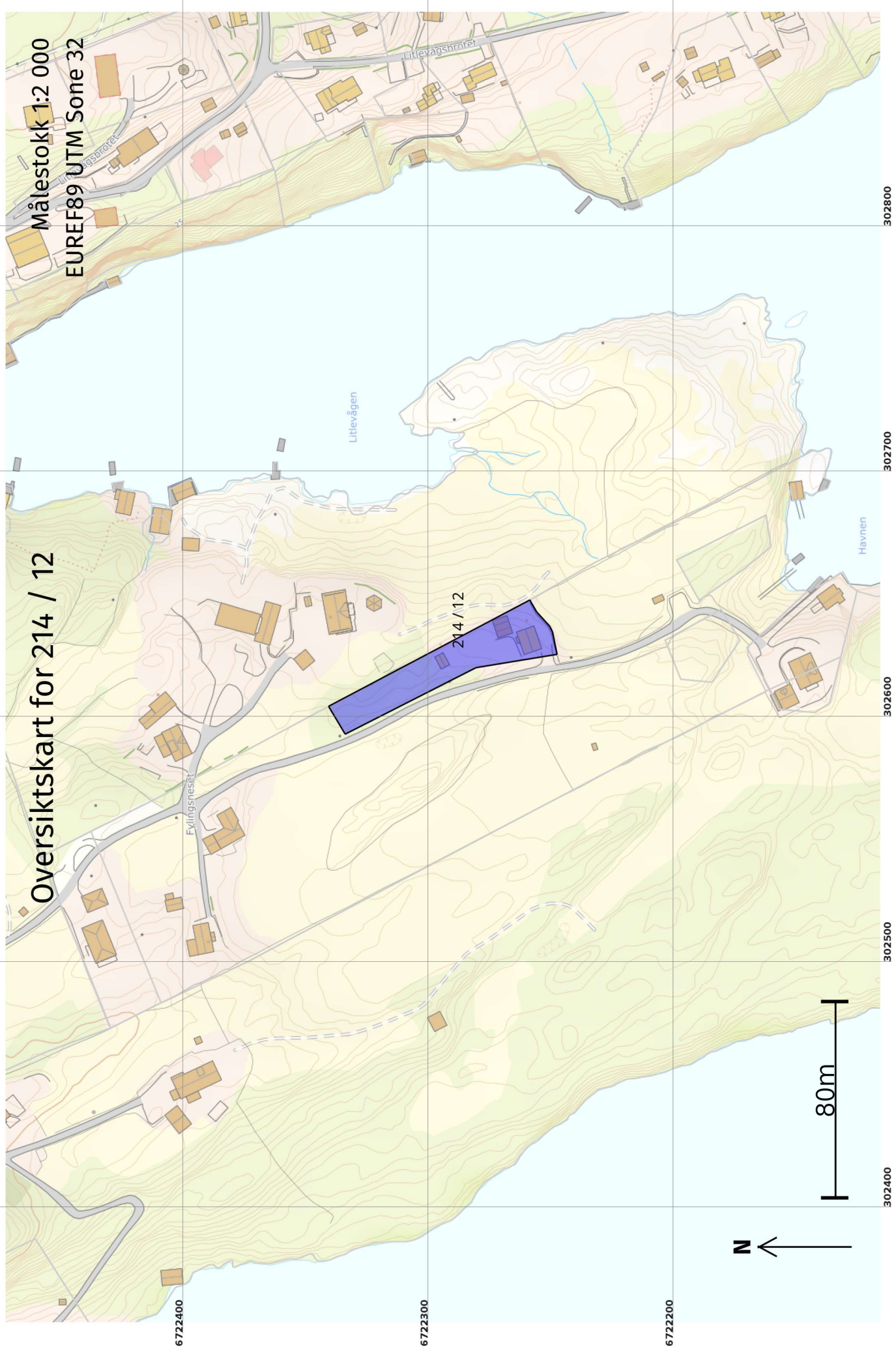
0

WC

0

Matrikkeleining

214/12



Oversiktskart for 214 / 12

Målestokk 1:2 000  
EUREF89 UTM Sone 32

6722400

6722300

6722200

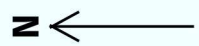
302400

302500

302600

302700

302800



80m

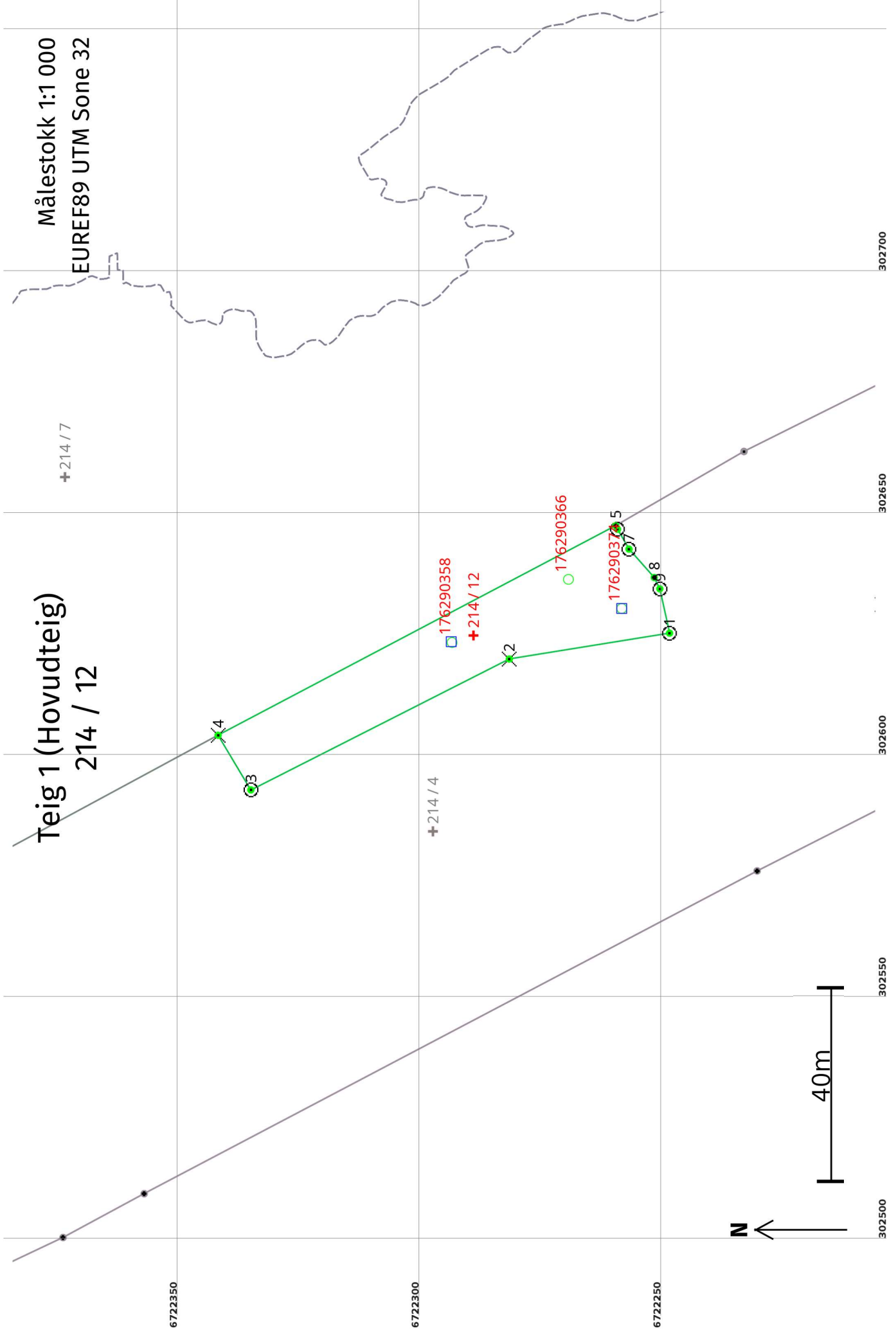
Fvingsneset

Litlevågen

Havnen

214/12





## Areal og koordinatar

Areal: 1 470,7

Arealmerknad:

Representasjonssystem: EUREF89 UTM Sone 32

Nord: 6722290

Aust: 302624

### Grensepunkt / Grenselinje

### Ytre avgrensing

Løpenr	Nord	Aust	Grensemerke nedsett i / Lengde (m)	Linjeinformasjon	Målemetode	Nøyaktighet (SD i cm)	Radius
1	6722249,08	302624,92	Jordfast stein	Offentleg godkjent grensemerke	96 GNSS: Fasemåling (Real time kinematic)	10	10
			33,53				14
2	6722282,18	302619,58	Fjell Kors		96 GNSS: Fasemåling (Real time kinematic)	10	14
			59,86				14
3	6722335,58	302592,53	Jord	Offentleg godkjent grensemerke	96 GNSS: Fasemåling (Real time kinematic)	10	10
			13,15				14
4	6722342,33	302603,82	Fjell Kors		96 GNSS: Fasemåling (Real time kinematic)	10	14
			92,84				14
5	6722260,20	302647,09	Steingjerde	Steingjerde	96 GNSS: Fasemåling (Real time kinematic)	10	10
			0,81				14
6	6722259,82	302646,37	Fjell	Offentleg godkjent grensemerke	96 GNSS: Fasemåling (Real time kinematic)	10	10
			4,73				14
7	6722257,46	302642,27	Fjell	Offentleg godkjent grensemerke	96 GNSS: Fasemåling (Real time kinematic)	10	10
			7,85				14
8	6722252,24	302636,41	Gjerdestolpe	Gjerdestolpe	96 GNSS: Fasemåling (Real time kinematic)	10	10
			2,61				14
9	6722251,08	302634,07	Fjell	Offentleg godkjent grensemerke	96 GNSS: Fasemåling (Real time kinematic)	10	10
			9,37				14