



Kommune: 4631 - ALVER
Gardsnummer: 214
Bruksnummer: 12

Utskriftsdato/klokkeslett: 15.08.2023 kl. 10:51
Produsert av: Liv Berit Ones

Dette dokumentet viser resultatet av 2 forretninger.

Orientering om relevant utdrag av matrikkelen

Eit relevant utdrag av matrikkelen viser deler av opplysningane som registrert om matrikkeleiningane (eigedommane). Utdraget viser kva slags endringar som er gjort i matrikkelen knytt til ei forretning, som t.d. kva for grenser som vart behandla. Relevant utdrag av matrikkelen er heimla i Forskrift om eiendomsregistrering av 26. juni 2009 § 9.

Du kan kontakte kommunen for å få komplett matrikelbrev, dersom du vil sjå alle opplysningar som er registrert om matrikkeleininga.

Om heilskap og nøyaktighet i relevant utdrag av matrikelbrevet

Matrikkelen vart etablert ved konvertering av data frå tidlegare register. Det kan variere kor gode slike data er med omsyn til heilskap og nøyaktighet. I enkelte tilfelle kan grensepunkt og grenselinjer mangle heilt eller delvis, eller vere feil registrerte. Det kan også vere feil og manglar ved registrert bygnings- og adresseinformasjon. Heilskap og kartfestingsnøyaktighet er oftast betre innanfor enn utanfor tettbygde strøk. Ver merksam på at oppgjeve areal for mange matrikkeleiningar og bygg er usikre.

For utfyllande informasjon: www.kartverket.no/utdragmatrikel

Matrikkeleining

Matrikkeleiningstype: Grunneigedom
Bruksnamn: Sørbo
Etableringsdato: 05.04.1922
Skylid: 0,01
Er tinglyst: Ja
Har festegrunnar: Nei
Er seksjonert: Nei

Arealrapport

Tekst
Utrekna areal for 214 / 12
Areal Kommentar
1 470,7 m2

Eigarforhold

Tinglyste eigarforhold

Rolle	Status	Føds.d./org.nr	Namn	Brukseinin	Adresse	Andel
Heimelshavar		070459	VESTBØ SØLVI	H0202	FAGERNES 17 5043 BERGEN	1 / 1

Forretningar der matrikkeleininga er involvert

Forretning

Forretningstype

Årsak til feilretting

Forretningsdokumentdato

Kommunal saksreferanse

Nettadresse (URL)

Annar referanse

Tinglysing

Status

Endra dato

Matrikkelføring

Signatur

Dato

Endre eigenskap

Annar forretningstype

09.08.2023

23/4150

onesliv 15.08.2023

Arealendring

0

Rolle

Matrikkeleining

4631 - 214/12

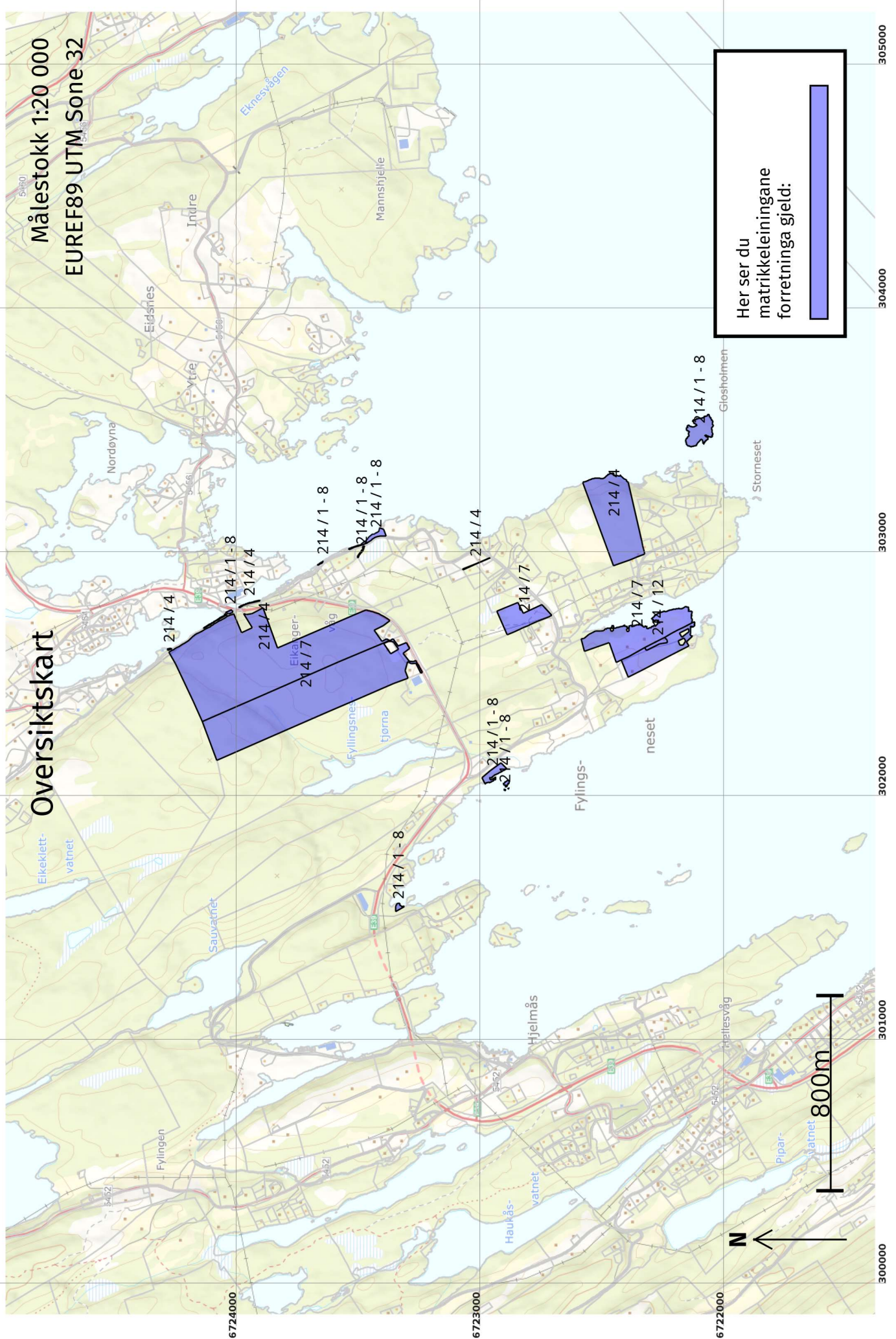
Avgjevar

Forretninger der matrikkeleininga er berørt

Forretning	Forretningsdokumentdato	Status	Tinglysing	Endra dato	Matrikkelføring
Forretningstype	Kommunal saksreferanse				Signatur
Årsak til feilretting	Nettadresse (URL)				Dato
	Annan referanse				

Kvalitetsheving for eksisterande matrikkeleining	09.08.2023		onesliv	15.08.2023	
Oppmålingsforretning	23/4150	Rolle	Matrikkeleining	Arealendring	
		Berørt	4631 - 214/4	0	
		Berørt	4631 - 214/7	0	
		Berørt	4631 - 214/12	0	

Landmålarnummer **Namn**
000322 LIV BERIT ONES

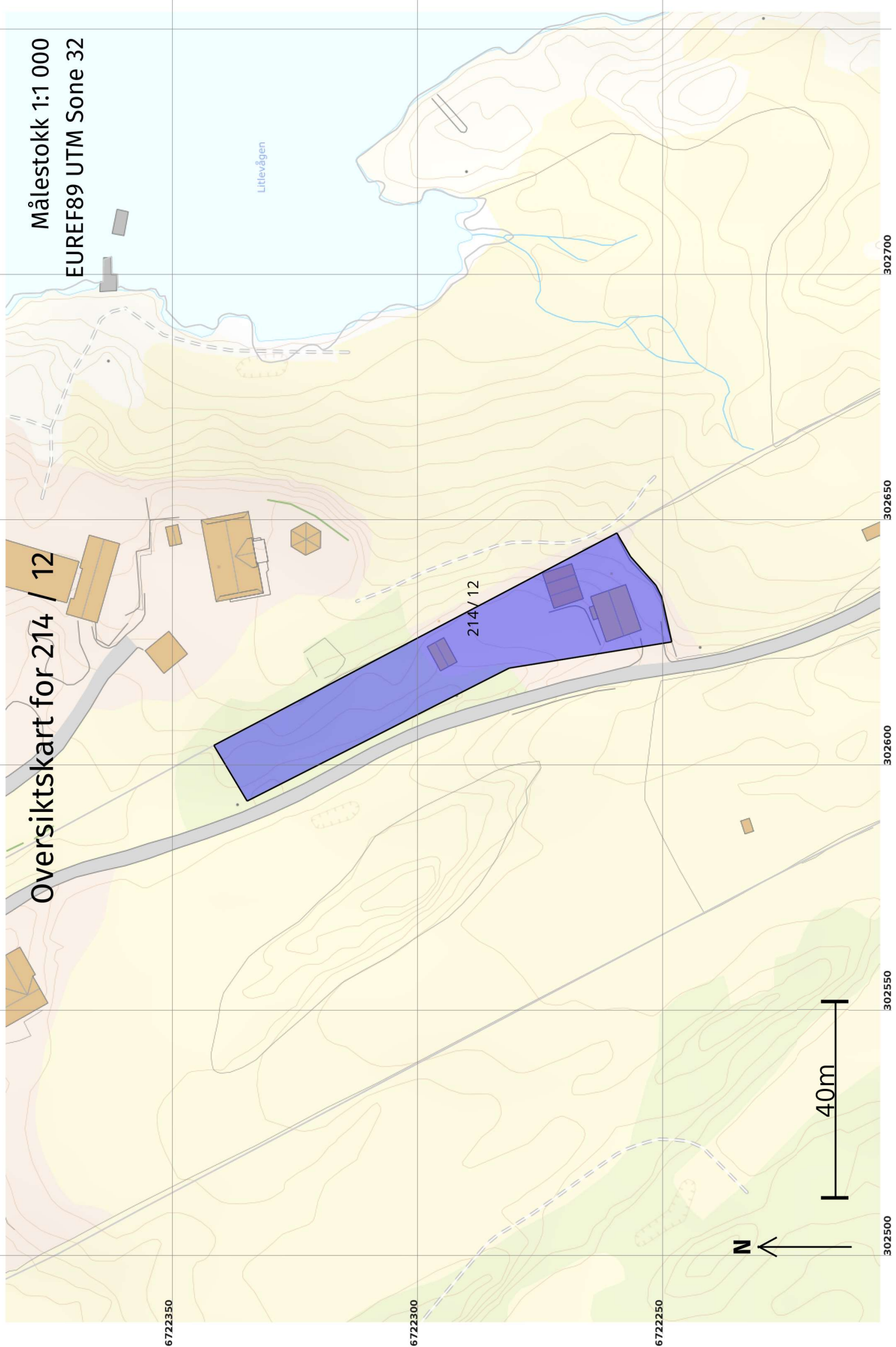


Oversiktskart

Målestokk 1:20 000
EUREF89 UTM Sone 32

Her ser du matrikkeleiningane forretinga gjeld:

800m



Oversiktskart for 214 / 12

Målestokk 1:1 000
EUREF89 UTM Sone 32

Litlevågen

214 / 12

40m

N

6722350

6722300

6722250

302550

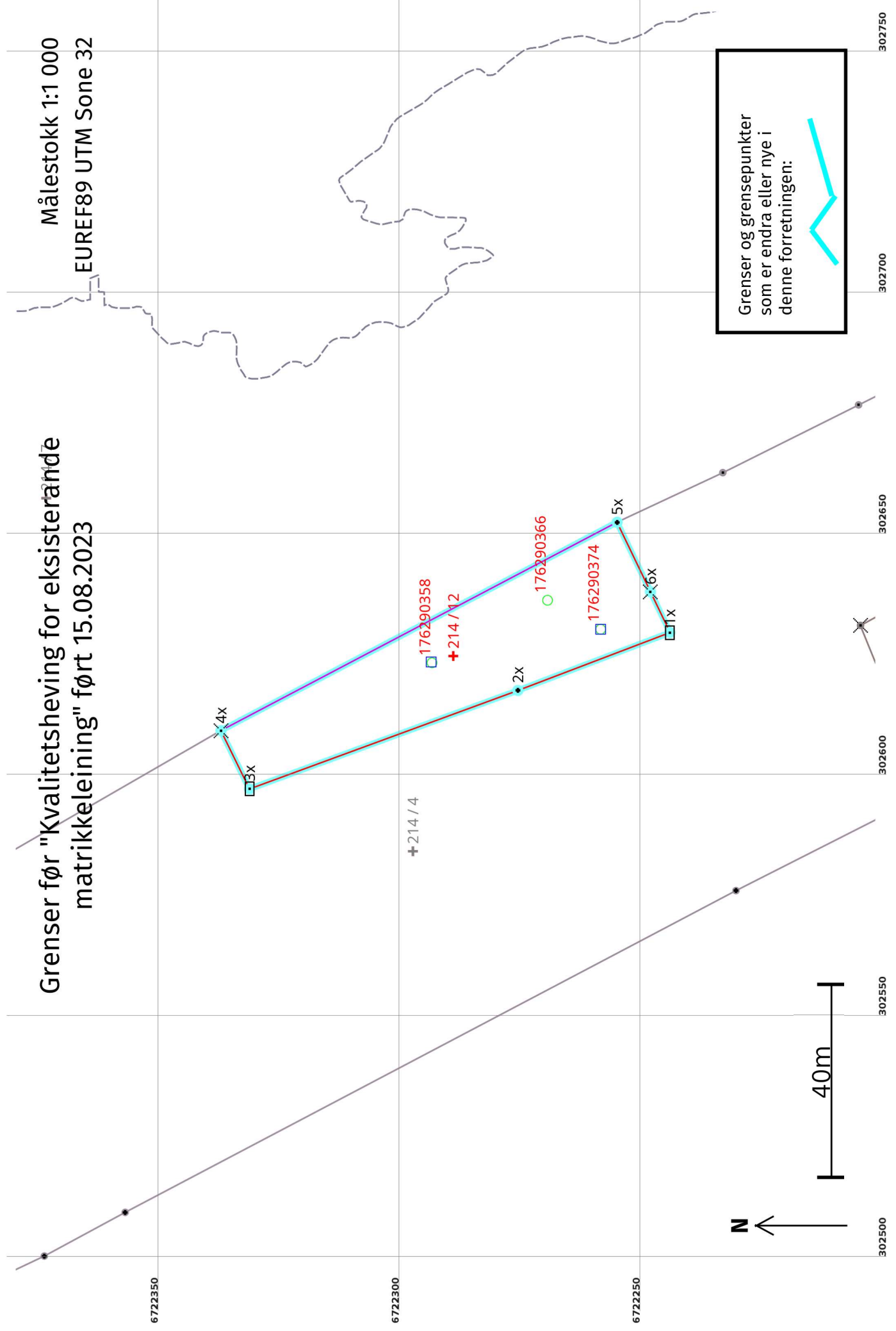
302600

302650

302700

Grenser før "Kvalitetsheving for eksisterende matrikkeleining" ført 15.08.2023

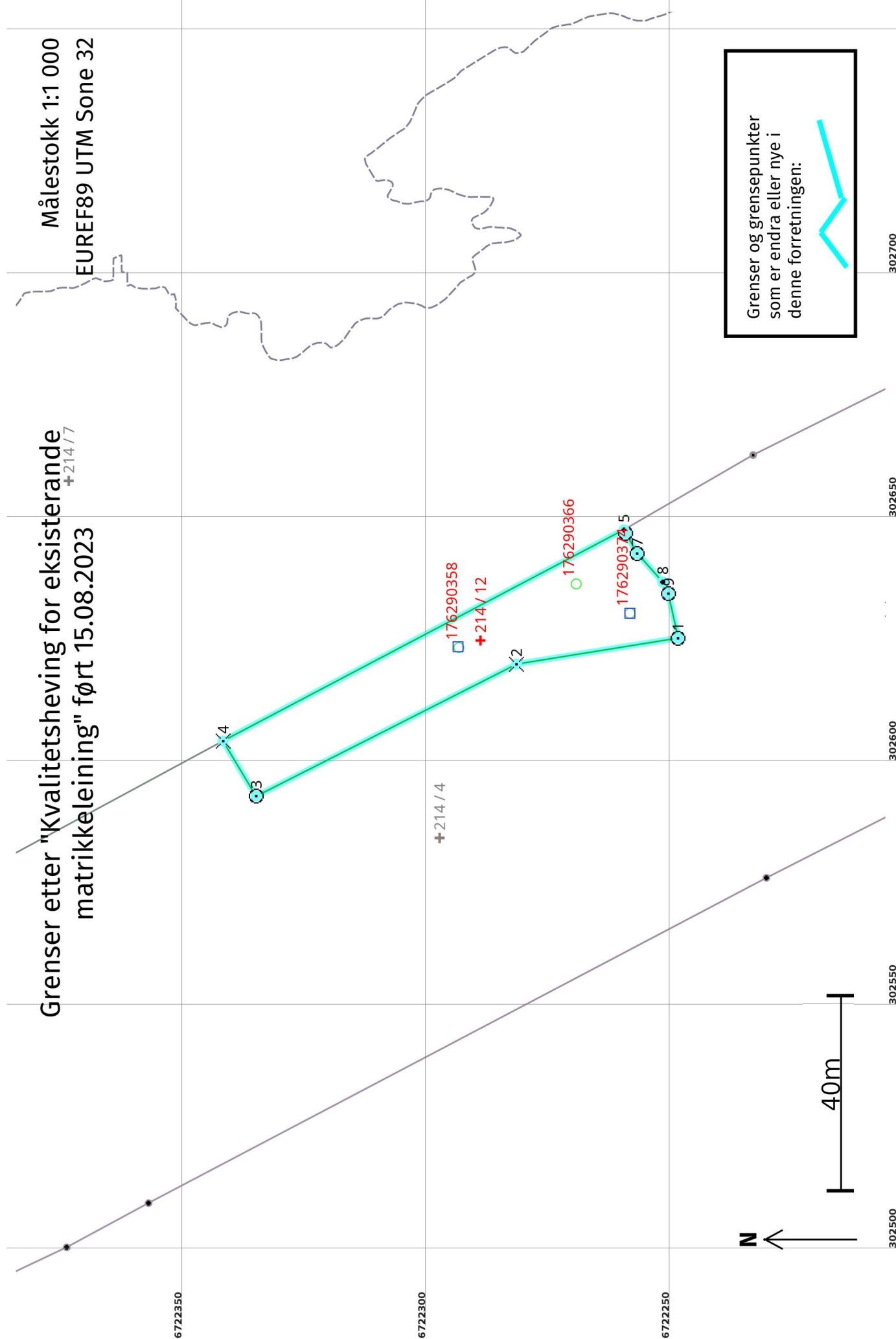
Målestokk 1:1 000
EUREF89 UTM Sone 32



Grenser etter "Kvalitetsheving for eksisterande matrikkeleining" ført 15.08.2023

+214 / 7

Målestokk 1:1 000
EUREF89 UTM Sone 32



Grenser og grensepunkter som er endra eller nye i denne forretningen:

40m

N

Før forretninga:

Areal: 1 809,3 Arealmerknad: EUREF89 UTM Sone 32 Nord: 6722290 Aust: 302624

Etter forretninga:

Areal: 1 470,7 Arealmerknad: EUREF89 UTM Sone 32 Nord: 6722290 Aust: 302624

Grensepunkt / Grenselinje Ytre avgrensing

Løpenr	Status	Nord	Aust	Grensemerke nedsett i / Lengde (m)	Grensepunkttype / Linjeinformasjon	Målemetode / Grenser mot	Nøyaktighet (SD i cm)	Radius
1x	Endra - Før	6722244,67	302629,30	Jord Stein med kross og vitne 33,73	82 Frihandsteikning: Lagt direkte inn på skjerm 4631 - 214 / 4	1000		
1	Endra - Etter	6722249,08	302624,92	Jordfast stein 33,53	96 GNSS: Fasemåling (Real time kinematic) 4631 - 214 / 4	10		14
2x	Endra - Før	6722276,19	302617,30	Annan detalj 59,28	82 Frihandsteikning: Lagt direkte inn på skjerm 4631 - 214 / 4	1000		
2	Endra - Etter	6722282,18	302619,58	Fjell Kors 59,86	96 GNSS: Fasemåling (Real time kinematic) 4631 - 214 / 4	10		14
3x	Endra - Før	6722331,84	302596,88	Stein eller røys 13,44	82 Frihandsteikning: Lagt direkte inn på skjerm 4631 - 214 / 4	1000		
3	Endra - Etter	6722335,58	302592,53	Jord Offentleg godkjent grensemerke 13,15	96 GNSS: Fasemåling (Real time kinematic) 4631 - 214 / 4	10		14
4x	Endra - Før	6722337,74	302608,96	Fjell Kors 92,80	55 Digitalisert på dig.bord fra strek-kart: Papirkopi 4631 - 214 / 4 og 4631 - 214 / 7	200		
4	Endra - Etter	6722342,33	302603,82	Fjell Kors 92,84	96 GNSS: Fasemåling (Real time kinematic) 4631 - 214 / 4 og 4631 - 214 / 7	10		14
5x	Endra - Før	6722255,61	302652,16	Steingjerde 15,99	55 Digitalisert på dig.bord fra strek-kart: Papirkopi	200		

Løpnr	Status	Nord	Aust	Grensemerke nedsett i / Lengde (m) Linjeinformasjon	Grensepunkttype / Linjeinformasjon	Målemetode / Grenser mot	Nøyaktighet (SD i cm)	Radius
5	Endra - Etter	6722260,20	302647,09	Steingjerde	Steingjerde	4631 - 214 / 4 og 4631 - 214 / 7 96 GNSS: Fasemåling (Real time kinematic) 4631 - 214 / 4 og 4631 - 214 / 7	10 14	
6	Nytt	6722259,82	302646,37	Fjell	Offentleg godkjent grensemerke	96 GNSS: Fasemåling (Real time kinematic) 4631 - 214 / 4	10 14	
7	Nytt	6722257,46	302642,27	Fjell	Offentleg godkjent grensemerke	96 GNSS: Fasemåling (Real time kinematic) 4631 - 214 / 4	10 14	
8	Nytt	6722252,24	302636,41	Gjerdestolpe		96 GNSS: Fasemåling (Real time kinematic) 4631 - 214 / 4	10 14	
6x	Endra - Før	6722248,71	302637,74	Fjell	Kors	82 Frihandsteikning: Lagt direkte inn på skjerm 4631 - 214 / 4	1000	
9	Endra - Etter	6722251,08	302634,07	Fjell	Offentleg godkjent grensemerke	96 GNSS: Fasemåling (Real time kinematic) 4631 - 214 / 4	10 14	