



Kommune: 4631 - ALVER

Gardsnummer: 106

Bruksnummer: 168

Utskriftsdato / klokkeslett: 18.08.2023 kl. 09:16

Produsert av: Liv Berit Ones

Dette dokumentet viser resultatet av Kvalitetsheving for eksisterande matrikkeleining ført 18.08.2023.

Orientering om relevant utdrag av matrikkelen

Eit relevant utdrag av matrikkelen viser deler av opplysningane som registrert om matrikkeleiningane (eigedommane). Utdraget viser kva slags endringar som er gjort i matrikkelen knytt til ei forretning, som t.d. kva for grenser som vart behandla. Relevant utdrag av matrikkelen er heimla i Forskrift om eiendomsregistrering av 26. juni 2009 § 9.

Du kan kontakte kommunen for å få komplett matrikkelbrev, dersom du vil sjå alle opplysningar som er registrert om matrikkeleininga.

Om heilskap og nøyaktighet i relevant utdrag av matrikkelbrevet

Matrikkelen vart etablert ved konvertering av data frå tidlegare register. Det kan variere kor gode slike data er med omsyn til heilskap og nøyaktighet. I enkelte tilfelle kan grensepunkt og grenselinjer mangle heilt eller delvis, eller vere feil registrerte. Det kan også vere feil og manglar ved registrert bygnings- og adresseinformasjon. Heilskap og kartfestingsnøyaktighet er oftast betre innanfor enn utanfor tettbygde strøk. Ver merksam på at oppgjeve areal for mange matrikkeleiningar og bygg er usikre.

For utfyllande informasjon: www.kartverket.no/utdragmatrikkel

Matrikkeleining

Matrikkeleiningstype: Grunneigedom
Bruksnamn:
Etableringsdato: 06.05.2020
Skyld: 0
Er tinglyst: Ja
Har festegrunnar: Nei
Er seksjonert: Nei

Det er ikkje registrert bygg på matrikkeleininga.

Arealrapport

Tekst
Utrekna areal for 106 / 168
Areal Kommentar
1 343,3 m2

Eigarforhold

Tinglyste eigarforhold

Rolle	Status	Føds.d./org.nr	Namn	Brukseinin	Adresse	Andel
Heimelshavar		110154	VABØ VIGLEIK		FONNEBOSTVEGEN 293 5955 LINDÅS	1 / 1

Forretningar der matrikkeleininga er berørt

Forretning

Forretningstype

Årsak til feilretting

Forretningsdokumentdato

Kommunal saksreferanse

Nettadresse (URL)

Annar referanse

Tinglysing

Status

Endra dato

Matrikkelføring

Signatur

Dato

Kvalitetsheving for eksisterande matrikkeleining 17.03.2020

Oppmålingsforretning 20/5752

onesliv 18.08.2023

Rolle	Matrikkeleining	Arealendring
Berørt	4631 - 106/142	0
Berørt	4631 - 106/147	0
Berørt	4631 - 106/168	0

Landmålarnummer

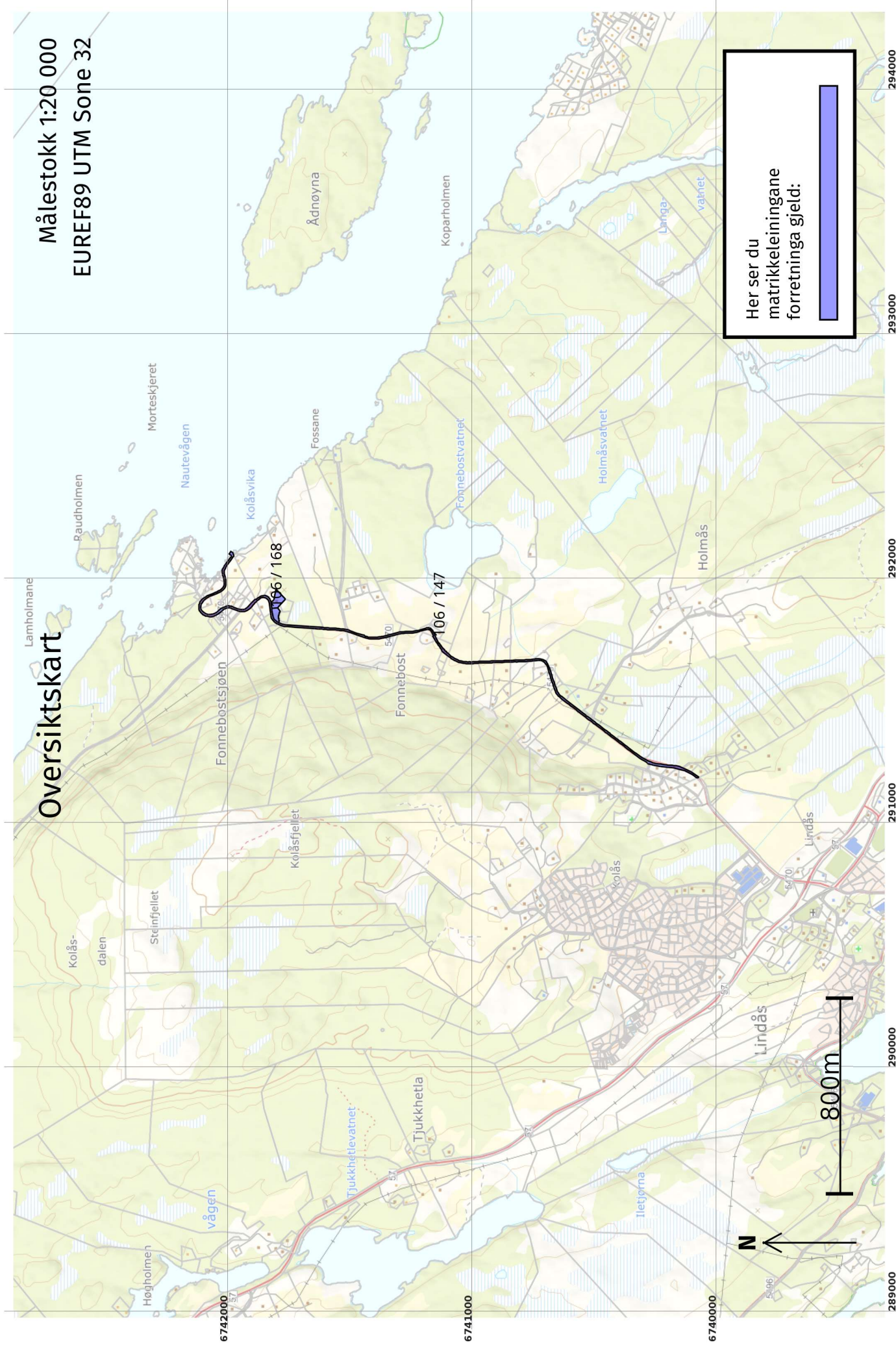
000322

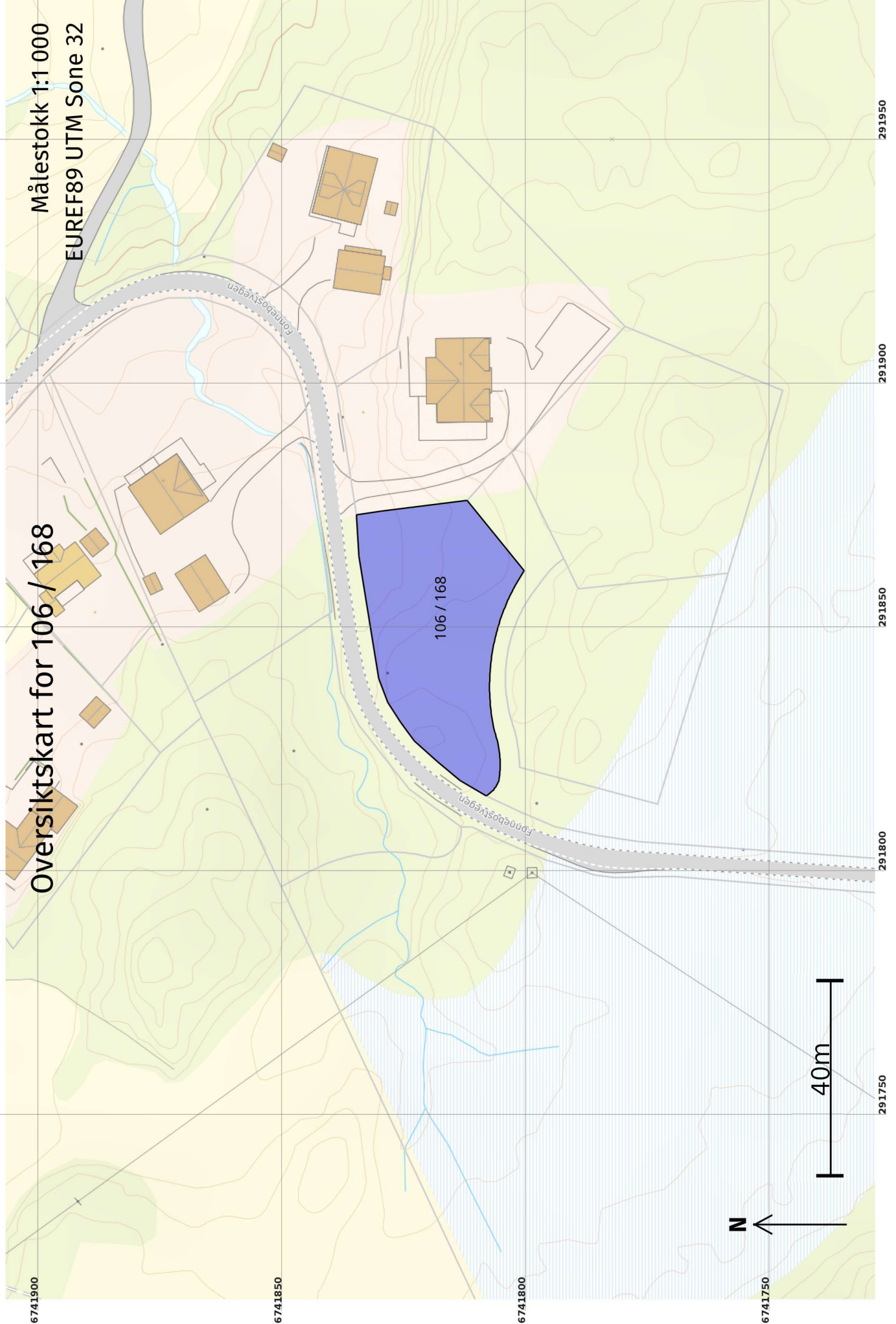
Namn

LIV BERIT ONES

Oversiktskart

Målestokk 1:20 000
EUREF89 UTM Sone 32






Oversiktskart for 106 / 168

Målestokk 1:1 000
EUREF89 UTM Sone 32

6741900
6741850
6741800
6741750
291750
291800
291850
291900
291950


Grenser før "Kvalitetsheving for eksisterende matrikkeleining" ført 18.08.2023

Målestokk 1:250
EUREF89 UTM Sone 32



Grenser etter "Kvalitetsheving for eksisterende matrikkeleining" ført 18.08.2023

Målestokk 1:250
EUREF89 UTM Sone 32



Kvalitetsheving for eksisterande matrikkeleining 18.08.2023

Før forretninga:

Areal: 1 343,3 Arealmerknad: Nord: 6741818 **Aust:** 291846
Representasjonspunkt: EUREF89 UTM Sone 32

Etter forretninga:

Areal: 1 343,3 Arealmerknad: Nord: 6741818 **Aust:** 291846
Representasjonspunkt: EUREF89 UTM Sone 32

Grensepunkt / Grenselinje

Ytre avgrensing

Løpenr	Status	Nord	Aust	Grensemerke nedsett i / Lengde (m)	Grensepunkttype / Linjeinformasjon	Målemetode / Grenser mot	Nøyaktighet (SD i cm)	Radius
1x	Endra - Før	6741835,53	291872,88	5,16	Ukjent	11 Terrengmålt: Totalstasjon 4631 - 106 / 142 og 4631 - 106 / 147	13	14
1	Endra - Etter	6741835,53	291872,88	5,16	Fjell Offentleg godkjent grensemerke	11 Terrengmålt: Totalstasjon 4631 - 106 / 142 og 4631 - 106 / 147	13	14