



Kommune: 4631 - ALVER

Gardsnummer: 106

Bruksnummer: 169

Utskriftsdato / klokkeslett: 18.08.2023 kl. 10:30

Produsert av: Liv Berit Ones

Dette dokumentet viser resultatet av Opprett ny grunneigedom ved frådeling ført 06.05.2020.

#### **Orientering om relevant utdrag av matrikkelen**

Eit relevant utdrag av matrikkelen viser deler av opplysningane som registrert om matrikkeleiningane (eigedommane). Utdraget viser kva slags endringar som er gjort i matrikkelen knytt til ei forretning, som t.d. kva for grenser som vart behandla. Relevant utdrag av matrikkelen er heimla i Forskrift om eiendomsregistrering av 26. juni 2009 § 9.

Du kan kontakte kommunen for å få komplett matrikelbrev, dersom du vil sjå alle opplysningar som er registrert om matrikkeleininga.

#### **Om heilskap og nøyaktighet i relevant utdrag av matrikelbrevet**

Matrikkelen vart etablert ved konvertering av data frå tidlegare register. Det kan variere kor gode slike data er med omsyn til heilskap og nøyaktighet. I enkelte tilfelle kan grensepunkt og grenselinjer mangle heilt eller delvis, eller vere feil registrerte. Det kan også vere feil og manglar ved registrert bygnings- og adresseinformasjon. Heilskap og kartfestingsnøyaktighet er oftast betre innanfor enn utanfor tettbygde strøk. Ver merksam på at oppgjeve areal for mange matrikkeleiningar og bygg er usikre.

For utfyllande informasjon: [www.kartverket.no/utdragmatrikel](http://www.kartverket.no/utdragmatrikel)

## Matrikkeleining

Matrikkeleiningstype: Grunneigedom  
Bruksnamn:  
Etableringsdato: 06.05.2020  
Skyld: 0  
Er tinglyst: Ja  
Har festegrunnar: Nei  
Er seksjonert: Nei

Det er ikkje registrert bygg på matrikkeleininga.

## Arealrapport

Tekst  
Utrekna areal for 106 / 169  
Areal Kommentar  
1 443,9 m2

## Eigarforhold

Tinglyste eigarforhold	Namn	Brukseinin	Adresse	Andel
Rolle	VABØ VIGLEIK		FONNEBOSTVEGEN 293	1 / 1
Heimelshavar	110154		5955 LINDÅS	

## Forretningar der matrikkeleininga er involvert

Forretning  
Forretningstype  
Årsak til feilretting

Forretningsdokumentdato  
Kommunal saksreferanse  
Nettadresse (URL)  
Annar referanse

Tinglysing  
Endra dato

Matrikkelføring  
Signatur Dato

Opprett ny grunneigedom ved frådeling	17.03.2020	Tinglyst	06.05.2020	onesliv	06.05.2020
Oppmålingsforretning	2020 / 5752	Rolle	Matrikkeleining	Arealendring	
	2017/3113	Avgjevar	4631 - 106/12	-1 443,9	
		Mottakar	4631 - 106/169	1 443,9	
		Berørt	4631 - 106/8	0	
		Berørt	4631 - 106/24	0	
		Berørt	4631 - 106/97	0	
		Berørt	4631 - 106/117	0	
		Berørt	4631 - 106/147	0	

6743000

# Oversiktskart

Målestokk 1:20 000  
EUREF89 UTM Sone 32

6742000

6741000

6740000

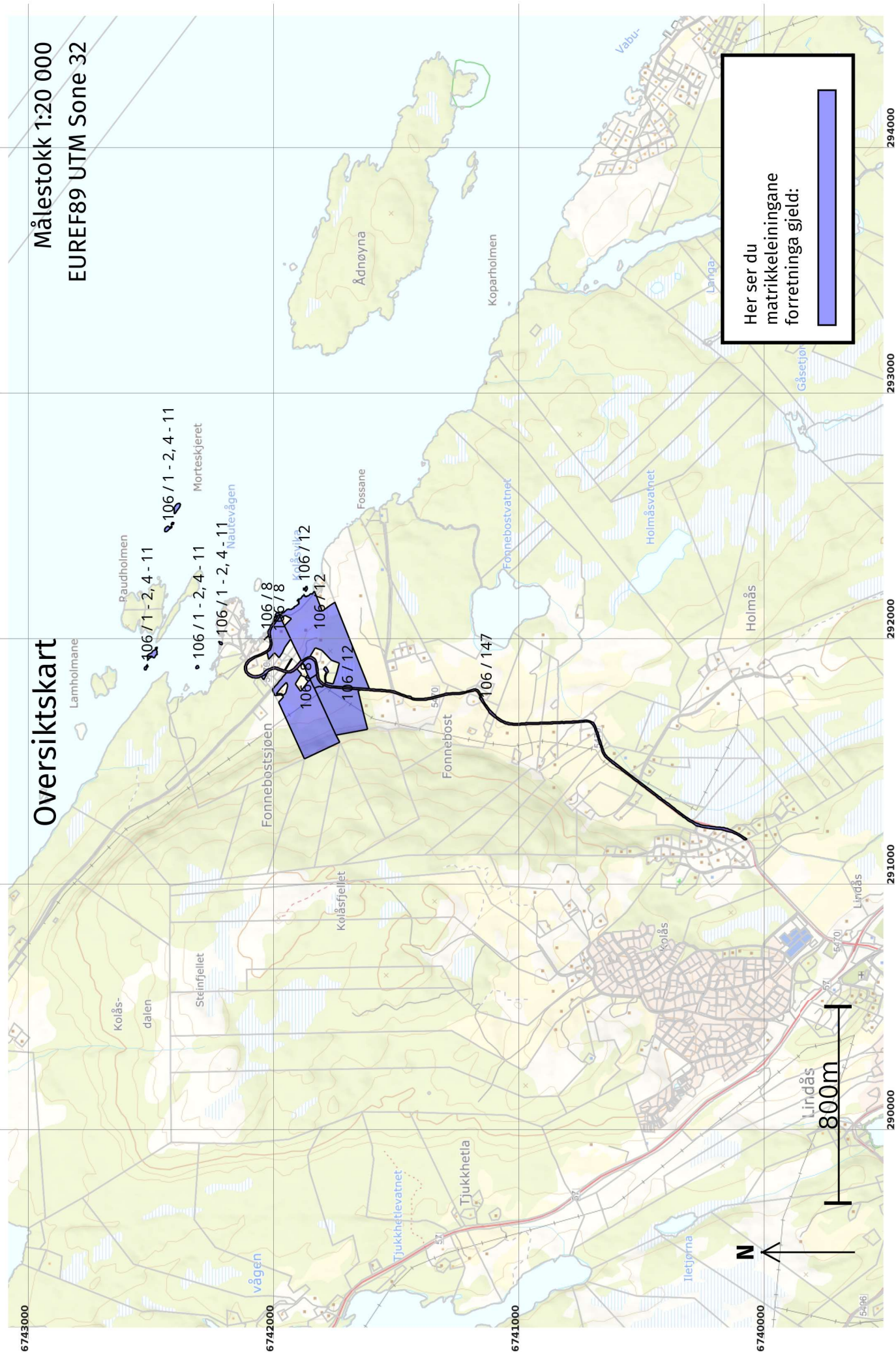
290000

291000


292000

293000

294000

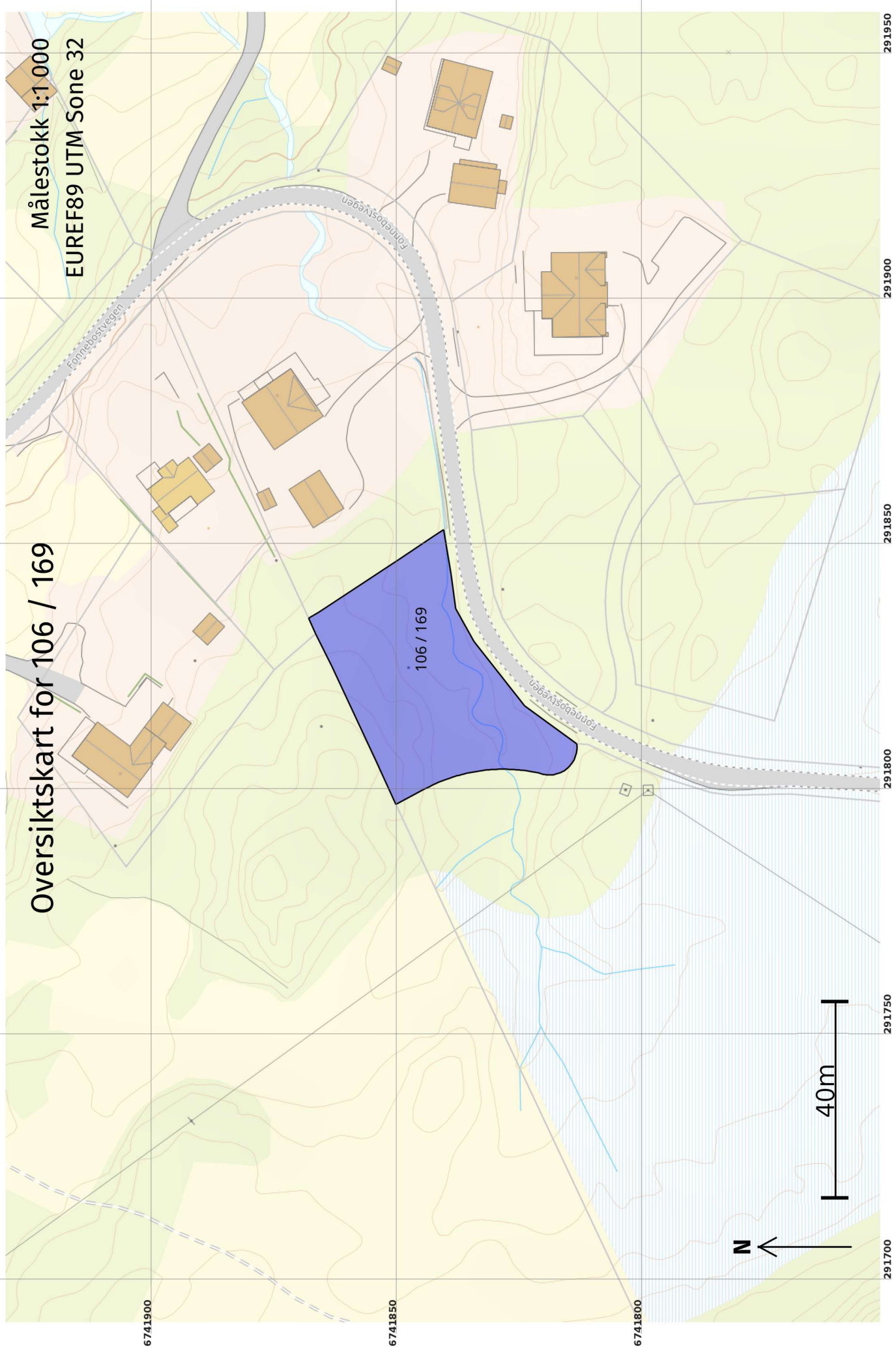


Her ser du matrikkeleiningane forretinga gjeld:



# Oversiktskart for 106 / 169

Målestokk 1:1 000  
EUREF89 UTM Sone 32



# Grenser etter "Opprett ny grunneigedom ved frådelling"

ført 06.05.2020

Målestokk 1:500  
EUREF89 UTM Sone 32

+106 / 24

+106 / 97, 117

+106 / 169

+106 / 168

Grenser og grensepunkter som er endra eller nye i denne forretningen:



20m

291760

291780

291800

291820

291840

291860

291880

6741880

6741860

6741840

6741820

6741800

## Opprett ny grunneigedom ved fradeling 06.05.2020

### Etter forretninga:

Areal: 1 443,9

Arealmerknad:

Representasjonspunkt: Koordnatsystem: EUREF89 UTM Sone 32

Nord: 6741846

Aust: 291822

### Grensepunkt / Grenselinje

### Ytre avgrensing

Løpnr	Status	Nord	Aust	Grensemerke nedsett i / Lengde (m)	Grensepunkttype / Linjeinformasjon	Målemetode / Grenser mot	Nøyaktighet (SD i cm)	Radius
1	Nytt	6741814,07	291808,99	Jord Offentleg godkjent grensemerke 11,32		96 GNSS: Fasemåling (Real time kinematic) 4631 - 106 / 12 og 4631 - 106 / 147	10	5,60
2	Nytt	6741821,38	291802,94	Umerkt 23,41		69 Utrekna 4631 - 106 / 12	10	-33,70
3	Nytt	6741844,16	291800,25	Umerkt 1,21		69 Utrekna 4631 - 106 / 12	10	
4	Nytt	6741845,26	291799,74	Fjell Offentleg godkjent grensemerke 6,42		96 GNSS: Fasemåling (Real time kinematic) 4631 - 106 / 12	10	
5	Nytt	6741850,90	291796,67	Umerkt 9,75		69 Utrekna 4631 - 106 / 8 og 4631 - 106 / 12	10	
6	Nytt	6741855,00	291805,52	Fjell Gjerdestolpe 21,21		96 GNSS: Fasemåling (Real time kinematic) 4631 - 106 / 8	10	
7	Nytt	6741863,94	291824,76	Fjell Bolt 7,42		96 GNSS: Fasemåling (Real time kinematic) 4631 - 106 / 8	10	
8	Nytt	6741867,23	291831,40	Offentleg godkjent grensemerke 3,49		12 Terrengmålt: Teodolitt med elektronisk avstandsmålar 4631 - 106 / 8, 4631 - 106 / 97 og 4631 - 106 / 117	14	
9	Nytt	6741868,70	291834,57	Offentleg godkjent grensemerke 2,37		12 Terrengmålt: Teodolitt med elektronisk avstandsmålar 4631 - 106 / 24, 4631 - 106 / 97 og 4631 - 106 / 117	13	
10	Nytt	6741866,66	291835,78	Fjell Bolt 19,55		96 GNSS: Fasemåling (Real time kinematic) 4631 - 106 / 24	10	

Løpenr	Status	Nord	Aust	Grensemerke nedsett i / Lengde (m) Linjeinformasjon	Grensepunkttype / Linjeinformasjon	Målemetode / Grenser mot	Nøyaktighet (SD i cm)	Radius
11	Nytt	6741850,36	291846,57	Fjell Offentleg godkjent grensemerke 9,00	96 GNSS: Fasemåling (Real time kinematic) 4631 - 106 / 24	96 GNSS: Fasemåling (Real time kinematic)	10	11
12	Nytt	6741842,85	291851,53	Jord Offentleg godkjent grensemerke 1,95	69 Utrekna 4631 - 106 / 24	69 Utrekna	10	11
13	Nytt	6741841,23	291852,60	Umerkt 9,27	69 Utrekna 4631 - 106 / 24 og 4631 - 106 / 147	69 Utrekna	10	11
14	Nytt	6741839,68	291843,46	Jord Offentleg godkjent grensemerke 7,00	96 GNSS: Fasemåling (Real time kinematic) 4631 - 106 / 147	96 GNSS: Fasemåling (Real time kinematic)	10	11
15	Nytt	6741838,73	291836,53	Jord Offentleg godkjent grensemerke 7,67	96 GNSS: Fasemåling (Real time kinematic) 4631 - 106 / 147	96 GNSS: Fasemåling (Real time kinematic)	10	11
16	Nytt	6741835,02	291829,82	Jord Offentleg godkjent grensemerke 16,73	96 GNSS: Fasemåling (Real time kinematic) 4631 - 106 / 147	96 GNSS: Fasemåling (Real time kinematic)	10	11
17	Nytt	6741824,67	291816,68	Fjell Offentleg godkjent grensemerke 13,09	96 GNSS: Fasemåling (Real time kinematic) 4631 - 106 / 147	96 GNSS: Fasemåling (Real time kinematic)	10	11