

## Søknad om ferdigattest

Pbl § 21-10, SAK10 §§ 8-1 og 8-2

Søknaden gjeld								
Eigedom/ byggjestad	Gnr.	Bnr.	Festnr.	Seksjonsnr.	Bygningsnr.	Bustadnr.	Kommune	
	323 204				ALVER			
	Adresse			Postnr.	Poststad			
	ELVAVIKA FRILUFTSOMRÅDE			5918	FREKHAUG			
Ferdigattest								
Tilfredsstillert tiltaket krava til ferdigattest?				<input checked="" type="checkbox"/>	<input type="checkbox"/>			Dersom nei, fyll ut informasjonen nedanfor
Det står att følgjande arbeid av mindre vesentleg betydning som vil bli utført innan 14 dagar:				Dato				
Type arbeid								
Stadfesting av at desse arbeida er utførte vil vere kommunen i hende innan:				Dato				
Oppdatert dokumentasjon								
Er det utført ikkje søknadspliktige endringar/justeringar i forhold til løyvet?								
<input type="checkbox"/> Ja		<input checked="" type="checkbox"/> Nei		Dersom ja, legg ved oppdatert situasjonsplan, teikningar eller dokumentasjon som viser kva som er utført.				
Sluttrapport for avfall								
Sluttrapport av	Dato		skal leggjast ved søknaden				Vedlegg nr.	
Ansvarleg søker forpliktar seg til å sjå til at sluttrapporten vert ajourført og oppbevart						K -		
Varmesystem								
Energiforsyning				Varmefordeling			Ikkje relevant <input checked="" type="checkbox"/>	
<input type="checkbox"/> Elektrisitet	<input type="checkbox"/> Sol	<input type="checkbox"/> Vassboren golvvarme	<input type="checkbox"/> Luftoppvarming					
<input type="checkbox"/> Biobrensel	<input type="checkbox"/> Gass	<input type="checkbox"/> Vassboren radiator	<input type="checkbox"/> Kamin/omn/peis					
<input type="checkbox"/> Varmepumpe - luft	<input type="checkbox"/> Olje/parafin	<input type="checkbox"/> Elektriske varmekablar	<input type="checkbox"/> Anna					
<input type="checkbox"/> Varmepumpe - berg/sjø	<input type="checkbox"/> Anna	<input type="checkbox"/> Elektriske panelomnar						
<input type="checkbox"/> Fjernvarme/spillvarme								
Erklæring								
<input checked="" type="checkbox"/> Ein stadfester at tilstrekkeleg dokumentasjon som grunnlag for driftsfasen er overlevert eigaren av byggverket								
Vedlegg								
Beskrivelse av vedlegg				Gruppe	Nr. frå - til		Ikkje relevant	
Situasjonsplan, avkøyringsplan				D	1 - 1		<input type="checkbox"/>	
Teikningar, plan, snitt, fasade				E	1 - 1		<input type="checkbox"/>	
Utgreiingar/kart				F	-		<input checked="" type="checkbox"/>	
Gjennomføringsplan				G	1 - 1		<input type="checkbox"/>	
Sluttrapport for avfallsplan og miljøsaneringsbeskrivelse				K	-		<input checked="" type="checkbox"/>	
Bustadspesifikasjon i matrikkelen				H	-		<input checked="" type="checkbox"/>	
Uttaler frå andre offentlege myndigheiter				I	-		<input checked="" type="checkbox"/>	
Andre vedlegg				Q	-		<input checked="" type="checkbox"/>	
Underskrifter								
Ansvarleg søker for tiltaket (for tiltak etter pbl § 20-1)				Tiltakshavar (berre for tiltak utan ansvarleg søker pbl § 20-4)				
Føretak BERGEN OG OMLAND FRILUFTSRÅD				Namn BERGEN OG OMLAND FRILUFTSRÅD V/DAG SETER				
Organisasjonsnummer 871426732				Organisasjonsnummer 871426732				
Kontaktperson LARS TORGILSTVEIT		Telefon 55392958	Mobiltelefon 93662409	Kontaktperson DAG SETER		Telefon 55392950	Mobiltelefon 9264378	
E-post FIRMAPOST@BOF.NO				E-post FIRMAPOST@BOF.NO				
Dato 22.08.2023		Underskrift Lars Torgilstveit		Dato 22.08.2023		Underskrift Dag Seter		
Gjenta med blokkbokstavar LARS TORGILSTVEIT				Gjenta med blokkbokstavar BERGEN OG OMLAND FRILUFTSRÅD V/DAG SETER				



**Situasjonskart - Dagens situasjon**  
 Flyfoto som viser utplanert areal (grålig farge på det grønne arealet, som indikerer grensene til friluftsområdet).



Dato: 22-07-2021

Målestokk: 1:1 000  
 ← 30m →





**Situasjonskart - Parkeringsplass Elvavika  
friluftsområde**

Areal: ~377 m<sup>2</sup>

Lengde: 87 m

Deler av arealet var tidligere utplanert, men  
~377 m<sup>2</sup> er den nye totalen



**Bergen og Omland  
Friluftsråd**

Dato: 22-07-2021

Målestokk: 1:300






**Situasjonskart - Parkeringsplass Elvavika  
friluftsområde**  
 Areal: ~377 m<sup>2</sup>  
 Lengde: 87 m  
 Deler av arealet var tidligere utplanert, men  
 ~377 m<sup>2</sup> er den nye totalen



**Bergen og Omland  
Friluftsråd**

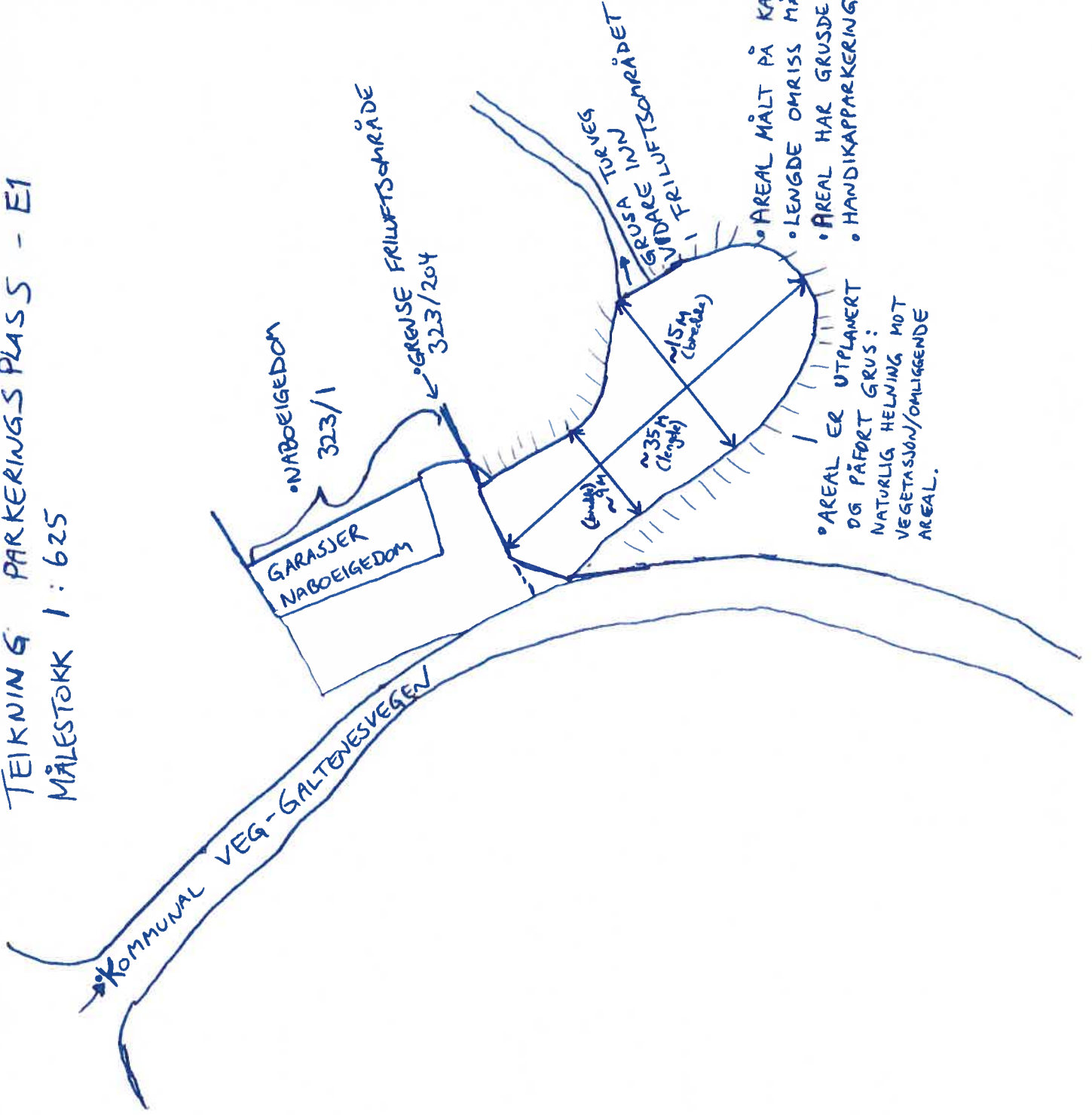
Dato: 22-07-2021

Målestokk: 1:300





TEIKNING PARKERINGS Plass - E1  
 MÅLESTOKK 1 : 625




◦ AREAL MÅLT PÅ KART TIL ~ 377 M<sup>2</sup>.  
 ◦ LENGDE OMRISS MÅLT PÅ KART TIL ~ 87M  
 ◦ AREAL HAR GRUSDEKKE.  
 ◦ HANDIKAPPARKERING VIL BLI SKILTET.

◦ AREAL ER UTLANERT  
 OG PÅFØRT GRUS:  
 NATURLIG HELNING MOT  
 VEGETASJON/OMLIGGENDE  
 AREAL.

# E-1 TEIKNING, SNITT PARKERINGSPLASS

\* OPPRIS BREIDRETNING PARKERINGSPLASS


\* MÅLESTOKK 1:100





SIDE 31-3

OVERSIKTSBILDE - NÅ-SITELASJON 2021



Gjennomføringsplan

Ansvarlig søker <b>Bergen og Omland Friluftsråd</b>	Organisasjonsnummer <b>871426732</b>	Tiltaksklasse <b>1</b>	Dato. <b>22.08.2023</b>	Signatur, ansv. søker 
Eigedom/ byggjestad <b>323 204</b>	Gnr. <b>323 204</b>	Bygn.nr.	Seksj.nr.	Postnr. <b>5918</b>
Festnr.		Adresse <b>ELVAVIKA FRILUFTSOMRÅDE</b>		Poststad <b>FRØKHAUG</b>
Kommune <b>ALVER</b>				

Funksjon (PRO, UTF, KONTROLL)	Beskriving av fagområde, ansvarsområde, tiltaksklasse		Tiltaks- klasse (3)	Namn og org.nr. på føretaket (4)	Kryss for planlagt samsvarserklæring / kontrollklæring skal erstattes med dato når denne ligg føre			Set kryss når arbeidet innan ansvarsområdet er avslutta (9)
	Beskriving av ansvarsområde henta frå erklæring om ansvarsrett (2)	Tiltaks- klasse (1)			Søknad om rammeløype (5)	Søknad om igangsetjings- løype/eitt- steg-søknad (6)	Søknad om mellombels bruksløyve (7)	
<b>SØK</b>	<b>BOF</b>	<b>BOF</b>	<b>1</b>	<b>BOF-871426732</b>		<b>X</b>		<b>X</b>
<b>PRO</b>	<b>GRUNNARBEID</b>	<b>BOF</b>	<b>1</b>	<b>BOF-871426732</b>		<b>X</b>		<b>X</b>
<b>UTF</b>	<b>GRUNNARBEID / GRUSING</b>	<b>BOF</b>	<b>1</b>	<b>BOF-871426732</b>			<b>X</b>	